



Кыргыз Республикасынын Улуттук статистика комитети



**2022-жылы Кыргыз Республикасынын
эл жана турак жай фондун каттоо**

I КИТЕП

Калктын негизги социалдык-демографиялык мүнөздөмөлөрү

Бишкек 2023

УДК 314
ББК 60.7
Э 27

Калктын негизги социалдык-демографиялык мүнөздөмөлөрү

Редакциялык-басмалык кеңеши:

Кеңештин төрагасы - Б. Кудайбергенов
Кеңештин мүчөлөрү: - А. Орозбаева
- Б. Шокенов
- З. Жумалиев
- М. Эшкожоев
- Ч. Турдубаева
- В. Бирюкова
- Э. Исенкулова

Ушул басылма менен байланыштуу маалымат алуу үчүн төмөнкү дарек боюнча кайрылууга болот:

Бишкек ш., Фрунзе көч., 374
телефон: 996 (312) 325336;

Кыргыз Республикасынын Улуттук статистика комитети
Статистикалык каттоолор жана геомаалыматтык системалар бөлүмү
П27 2022-жылы Кыргыз Республикасынын эл жана турак жай фондун каттоо:
I китеп: Калктын негизги социалдык-демографиялык мүнөздөмөлөрү. -Б.: 2023
ISBN 978-9967-28-695-5

Жыйнак 2022-жылы Кыргыз Республикасынын эл жана турак жай фондун каттоонун жыйынтыктары боюнча алынган калктын негизги социалдык-демографиялык мүнөздөмөлөрү жөнүндө маалыматтарды камтыйт.

Ал бийлик жана башкаруу органдары, ишканалардын жана уюмдардын социалдык-экономикалык кызматтары, демографиялык мүнөздөгү маселелер менен алектенген илимий жана эксперттик ийримдерге, жогорку кесиптик окуу жайларынын (ЖКОЖ) аспиранттары жана студенттери, жалпы маалымат каражаттары, жеке адамдар үчүн арналды.

Расмий статистиканы жана тиешелүү метамаалыматтарды колдонууда пайдалануучулар алардын булагына шилтеме жасоого милдеттүү («Расмий статистика жөнүндө» Кыргыз Республикасынын Мыйзамынын 30-беренеси).

Жыйнакта басылган маалыматтар алдын ала маалыматтар болуп саналат.

Жыйнакта шарттуу белгилер кабыл алынды:

- кубулуш жок;

... маалыматтар жок;

0,0 көрсөткүчтүн мааниси бирден аз

Айрым учурларда кошулган суммадан жыйынтыктардын бир аз айырмачылыктары алардын тегеректелиши менен түшүндүрүлөт.

O 15020000000-13
ISBN 978-9967-28-695-5

УДК 314
ББК 60.7

Интернет: www.stat.kg
e-mail: nsc_mail@stat.kg

Кыргыз Республикасынын
Улуттук статистика комитети, 2023

I. КИРИШ СӨЗ

«Калктын негизги социалдык-демографиялык мүнөздөмөлөрү» жыйнагы республиканын административдик-аймактык түзүлүшү, 2022-жылы Кыргыз Республикасынын эл жана турак жай фондун каттоонун жыйынтыктары боюнча алынган калктын негизги социалдык-демографиялык мүнөздөмөлөрү жөнүндө маалыматтар, ошондой эле мурдагы эл каттоолордун айрым маалыматтары камтылган биринчи басылма болуп саналат. Жыйнактагы көрсөткүчтөр туруктуу калк боюнча келтирилди.

Сунушталган басылма кыргыз жана орус тилдеринде даярдалды.

Кийинчерээк басылмалардын графигине ылайык эл жана турак жай фондун каттоонун толук жыйынтыктары, анын ичинде калктын географиялык, демографиялык, экономикалык жана социалдык белгилери, тышкы жана ички миграция, үй-бүлөлөрдүн жана үй чарбалардын белгилери, ошондой эле турак жайлардын белгилери камтылган тематикалык жыйнактар басылып чыгат:

| | | Басып чыгаруу мөөнөтү |
|--------------------------------|---|------------------------------|
| I китеп | Калктын негизги социалдык-демографиялык мүнөздөмөлөрү | 2023-ж. I квартал |
| II китеп 1-бөлүк | Кыргызстандын калкы | 2023-ж. II квартал |
| III китеп (серия P) | Кыргыз Республикасынын региондору | 2023-ж. III - IV квартал |
| | P1 Баткен облусу P2 Жалал-Абад облусу P3 Ысык-Көл облусу P4 Нарын облусу P5 Ош облусу P6 Талас облусу P7 Чүй облусу P8 Бишкек ш. P9 Ош ш. | |
| II китеп 2-бөлүк | Кыргыз Республикасынын калкынын экономикалык активдүүлүгү жана иш менен камсыздуулугу | 2023-ж. IV квартал |
| II китеп 3-бөлүк | Кыргыз Республикасынын калкынын миграциясы | 2024-ж. I квартал |
| IV китеп | Кыргыз Республикасынын калкынын турак жай фонду жана жашоо шарттары | 2024-ж. II квартал |
| V китеп | Кыргыз Республикасынын үй чарбалары жана үй-бүлөлөрү | 2024-ж. III квартал |
| VI китеп | Негизги уюштуруучу жана методологиялык жоболор | 2024-ж. декабрь |

МАЗМУНУ

| | |
|--|-----------|
| I. Кириш сөз..... | 3 |
| II. Кыргыз Республикасынын административдик-аймактык түзүлүшү | 5 |
| № 1 карта. Кыргыз Республикасынын административдик-аймактык түзүлүшү..... | 6 |
| № 2 карта. Кыргыз Республикасынын туруктуу калкынын саны..... | 7 |
| III. Калктын негизги социалдык-демографиялык мүнөздөмөлөрү..... | 8 |
| IV. Басылма таблицалар | |
| 1-таблица. Кыргыз Республикасынын административдик-аймактык түзүлүшү..... | 15 |
| 2-таблица. Туруктуу шаардык жана айылдык калктын саны жана анын аймактар боюнча жалпы санындагы салыштырмалуу салмагы.. | 15 |
| 3-таблица. Облустардын, шаарлардын, райондордун, шаар тибиндеги поселоктордун жана айылдардын туруктуу, шаардык жана айылдык калктын саны..... | 16 |
| 4-таблица. Облустардын, шаарлардын, райондордун, шаар тибиндеги поселоктордун жана айылдардын туруктуу, шаардык жана айылдык калктын саны..... | 19 |
| 5-таблица. Убактылуу жок болгон калкты бөлүштүрүү..... | 76 |
| 6-таблица. Убактылуу жок болгон калктын себептери, убакыты жана 2022-жылы келген жери боюнча бөлүштүрүү..... | 77 |
| 7-таблица. Убактылуу жок болгон калктын жынысы жана аймактар боюнча бөлүштүрүү саны..... | 78 |
| 8-таблица. Убактылуу жашаган калктын себептери жана убакыты боюнча бөлүштүрүү | 79 |
| 9-таблица. Туруктуу шаардык жана айылдык калктын жынысы жана аймактар боюнча саны..... | 80 |
| 10-таблица. Туруктуу шаар жана айылдык калктын, эркектер жана аялдардын аймактар боюнча салыштырмалуу салмагы | 81 |
| 11-таблица. 15 жаш жана андан улуу курактагы туруктуу калктын жынысы жана 2022-ж. никедеги абалы боюнча саны..... | 82 |
| 12-таблица. 15 жаш жана андан улуу курактагы туруктуу калктын жынысы жана никедеги абалы боюнча салыштырмалуу салмагы | 82 |
| 13-таблица. 15 жаш жана андан улуу курактагы туруктуу калктын билим деңгээли боюнча саны..... | 83 |
| 14-таблица. 15 жаш жана андан улуу курактагы туруктуу калктын билим деңгээли боюнча салыштырмалуу салмагы..... | 83 |
| V. Методологиялык принциптер..... | 84 |
| VI. Кабыл алынган кыскартуулар..... | 87 |

II. КЫРГЫЗ РЕСПУБЛИКАСЫНЫН АДМИНИСТРАТИВДИК-АЙМАКТЫК ТҮЗҮЛҮШҮ

Кыргыз Республикасынын административдик- аймактык түзүлүшү

Кыргыз Республикасы 7 облустан жана республикалык маанидеги 2 шаардан (Бишкек жана Ош) турат. Ар бир облус өзүнүн курамында облустук маанидеги райондорду жана шаарларды камтыйт. Райондорго райондук маанидеги шаарлар, шаар тибиндеги поселоктор, поселоктор жана өз кезегинде, алар айылдарды бириктирген айыл аймактары кирет. (№ 1 карта).

2009 жана 2022-жылдардагы каттоолордун ортосундагы мезгилде олуттуу административдик-аймактык өзгөрүүлөр болду. 2012-жылы шаар түрүндөгү алты поселок (шаар тибиндеги поселок (штп.)) райондук маанидеги шаарларга: Баткен облусунда – Айдаркен жана Кадамжай шаарлары, Жалал-Абад облусунда – Токтогул шаары., Чүй облусунда – Кайыңды, Кемин жана Орловка шаарларына айландырылды.

Шаар тибиндеги башка он үч поселок (Баткен облусунда - Советский жана Чаувай штп., Жалал-Абад облусунда - Сумсар жана Терек-Сай штп., Ысык-Көл облусунда - Жыргалаң, Кажы-Сай жана Ак-Булак штп., Нарын облусунда - Миң-Куш жана Достук штп., Ош облусунда - Сары-Таш жана Найман шаар тибиндеги поселоктор, Талас облусунда - Маймак штп. жана Чүй облусунда - Ак-Түз штп.) айыл категориясына киргизилди, анын негизинде айыл аймактар түзүлдү. Мындан тышкары, 100гө жакын айылдык калктуу конуштар айыл деген расмий статусун алышты.

2021-жылы (Жалал-Абад облусунун Базар-Коргон айыл аймагынын жана Базар-Коргон районундагы Кеңеш айыл аймагынын жерлеринин бир бөлүгүнүн негизинде Базар-Коргон шаары түзүлгөн). 2022-жылы Баткен облусунун Лейлек районундагы Исфана шаары Раззаков шаары болуп өзгөртүлдү. Бишкек шаары боюнча айтсак, акыркы жылдары шаардын административдик чектеринен тышкары курулган жаңы калк конуштары мурунку эл жана турак жай фондун каттоолордой эле, борбор шаарга таандык катары эсепке алынды.

Республиканын жалпы туруктуу калкынын 35 пайызын түзгөн шаар калкы 32 шаарда, 9 шаар тибиндеги поселоктордо жана 3 поселок, б.а. 44 шаарда жашайт. Шаар калкынын дээрлик 98 пайызы шаарларда жашайт. Айыл калкы, анын ичине 1981 айыл кирген 452 айылдык аймактарда (жергиликтүү коомчулуктарда) жашайт.

Кыргыз Республикасынын административдик-аймактык түзүлүшү

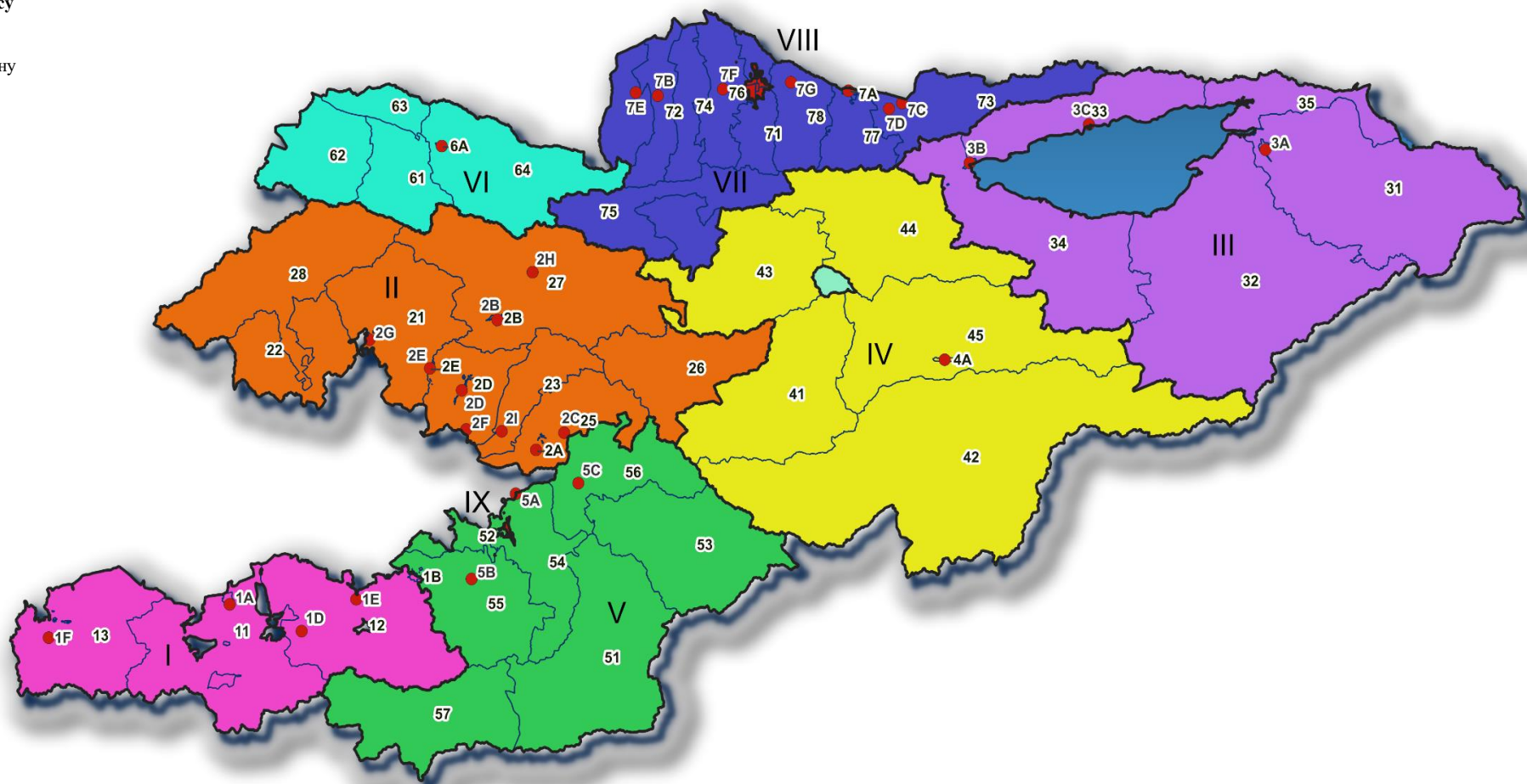
| | | | | | | | | | | | |
|----|----------------------|-----|------------------------|----|---------------------|----|-------------------|----|---------------------|------|------------------|
| I | Баткен облусу | III | Ысык-Көл облусу | IV | Нарын облусу | V | Ош облусу | VI | Талас облусу | VIII | Бишкек ш. |
| 11 | Баткен району | 31 | Ак-Суу району | 41 | Ак-Талаа району | 51 | Алай району | 61 | Бакай-Ата району | IX | Ош ш. |
| 12 | Кадамжай району | 32 | Жети-Өгүз району | 42 | Ат-Башы району | 52 | Араван району | 62 | Кара-Буура району | | |
| 13 | Лейлек району | 33 | Ысык-Көл району | 43 | Жумгал району | 53 | Кара-Кулжа району | 63 | Манас району | | |
| 1A | Баткен ш. | 34 | Тоң району | 44 | Кочкор району | 54 | Кара-Суу району | 64 | Талас району | | |
| 1B | Кызыл-Кыя ш. | 35 | Түп району | 45 | Нарын району | 55 | Ноокат району | 6A | Талас ш. | | |
| 1C | Сүлүктү ш. | 3A | Каракол ш. | 4A | Нарын ш. | 56 | Өзгөн району | | | | |
| 1D | Айдаркен ш. | 3B | Балыкчы ш. | | | 57 | Чон-Алай району | | | | |
| 1E | Кадамжай ш. | 3C | Чолпон-Ата ш. | | | 5A | Кара-Суу ш. | | | | |
| 1F | Раззаков ш. | | | | | 5B | Ноокат ш. | | | | |
| | | | | | | 5C | Өзгөн ш. | | | | |

II Жалал-Абад облусу

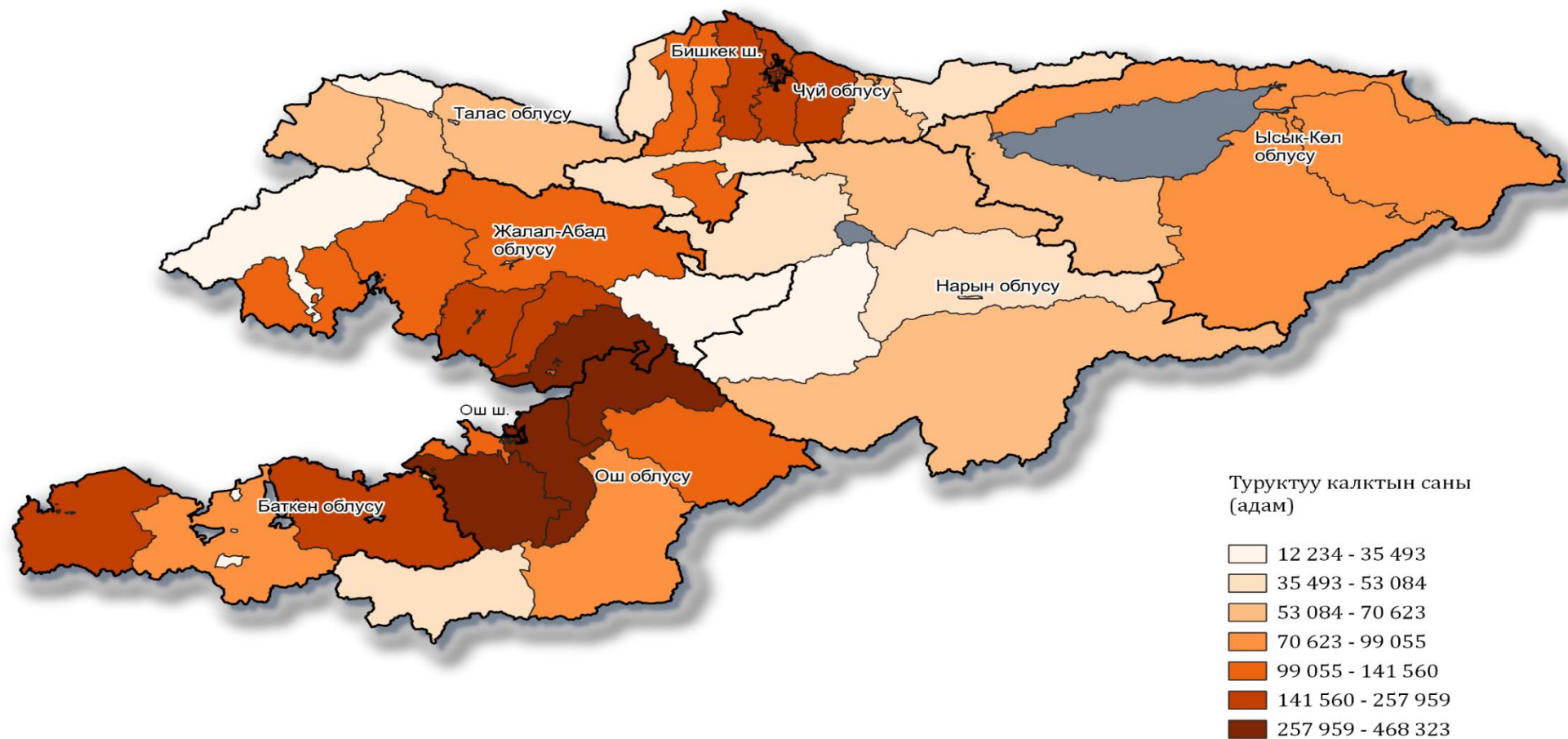
- 21 Аксы району
- 22 Ала-Бука району
- 23 Базар-Коргон району
- 24 Ноокен району
- 25 Сузак району
- 26 Тогуз-Торо району
- 27 Токтогул району
- 28 Чаткал району
- 2A Жалал -Абад ш.
- 2B Кара-Көл ш.
- 2C Кок-Жаңгак ш.
- 2D Майлуу-Суу ш.
- 2E Таш-Көмүр ш.
- 2F Кочкор-Ата ш.
- 2G Кербен ш.
- 2H Токтогул ш.
- 2I Базар-Коргон ш.

VI Чүй облусу

- 71 Аламүдүн району
- 72 Жайыл району
- 73 Кемин району
- 74 Москва району
- 75 Панфилов району
- 76 Сокулук району
- 77 Чүй району
- 78 Ысык-Ата району
- 7A Токмок ш.
- 7B Кара-Балта ш.
- 7C Кемин ш.
- 7D Орловка ш.
- 7E Кайыңды ш.
- 7F Шопоков ш.
- 7G Кант ш.



Кыргыз Республикасынын туруктуу калкынын саны



III. КАЛКТЫН НЕГИЗГИ СОЦИАЛДЫК-ДЕМОГРАФИЯЛЫК МҮНӨЗДӨМӨЛӨРҮ

Калктын саны жана жайгашуусу

Кыргыз Республикасы үчүн анын аймагы боюнча калктын бирдей эмес жайгашуусу мүнөздүү. Кыргызстан жалпысынан – калк аз жайгашкан өлкө болуп саналат. Туруктуу калктын орточо жыштыгы 1 кв. кмга 35 адамды түзөт. Калк өтө сейрек жайгашкан райондор (тоолуу райондор) жана өрөөндөрдө жана шаарларда калктын көпчүлүгү топтолгон райондор бар, бул көбүнчө жаратылыш-климаттык шарттардын өзгөчөлүгү жана өлкөнүн экономикасынын өзгөчөлүктөрү менен шартталган. (№ 2 карта).

Чүй өрөөнүндө калк абдан жыш жайгашкан, ал аянты боюнча өлкөнүн аймагынын 10,2 пайызын ээлейт. Бул жерде өнөр жай ишканалары көп топтолгон жана айыл чарбасы өнүккөн, мында 2022-жылдагы эл каттоонун жыйынтыктары боюнча белгиленгендей, Бишкек шаарынын тургундарын кошкондо жалпы калктын 31,4 пайызы жашайт, ал эми калктын жыштыгы 1 кв. кмга 107 адамды түзөт. Кыргызстандын калкынын салыштырмалуу жыш жайгашкан аймактарына Ош облусу жана Ош шаары кирет (1 кв. кмга 61 адам), анда калктын 25,8 пайызы жашайт. Башка облустарда - Баткен жана Жалал-Абад облустарында калктын жыштыгы 1 кв. кмга, тиешелүүлүгүнө жараша, 33 жана 38 адамды түзөт. Талас облусу – 24 адам. Калктын жайгашуусунун жыштыгы төмөн болуп Нарын облусу (1 кв. кмга 7 адам), Ысык-Көл облусу (1 кв. кмга 12 адам) саналат.

Демографиялык статистикада калктын эки категориясы колдонулат: болгон калк жана туруктуу калк.

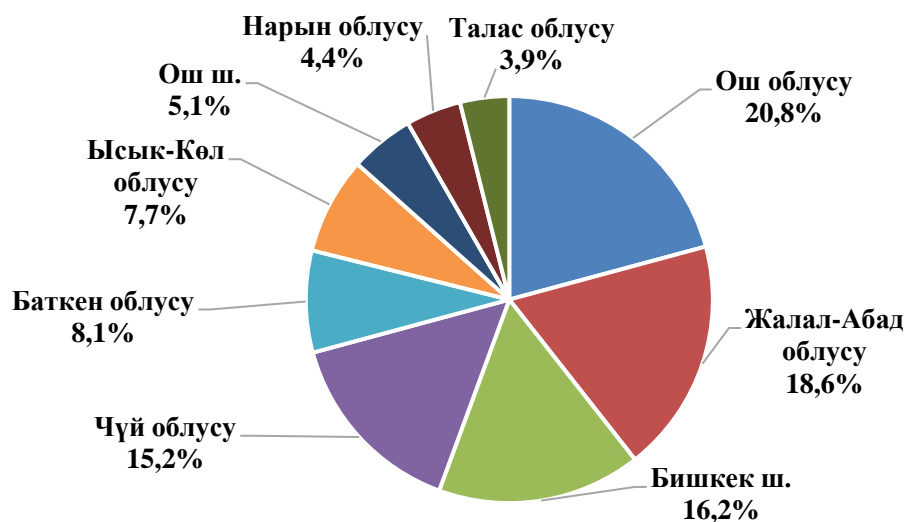
Туруктуу калк – ошол калктуу конушта туруктуу жашаган, анын ичинде каттоо учурунда убактылуу жок болгон калк.

2022-жылдын 25-мартына карата Кыргыз Республикасынын туруктуу калкынын саны 6 936 156 адамды түздү, анын ичинен 2 408 183 адам – шаардык калк жана 4 527 973 адам – айылдык калк.

2009-жылдагы каттоодон кийин өткөн он үч жылдын ичинде Кыргыз Республикасынын туруктуу жашоочуларынын саны 1573,4 миң адамга же 29,3 пайызга, анын ичинде шаардыктар - 581 миң адамга же 31,8 пайызга, айылдыктар - 992,3 миң адамга же 28,1 пайызга көбөйдү.

1-график: 2022-жылда туруктуу калктын санынын аймактар боюнча бөлүштүрүлүшү

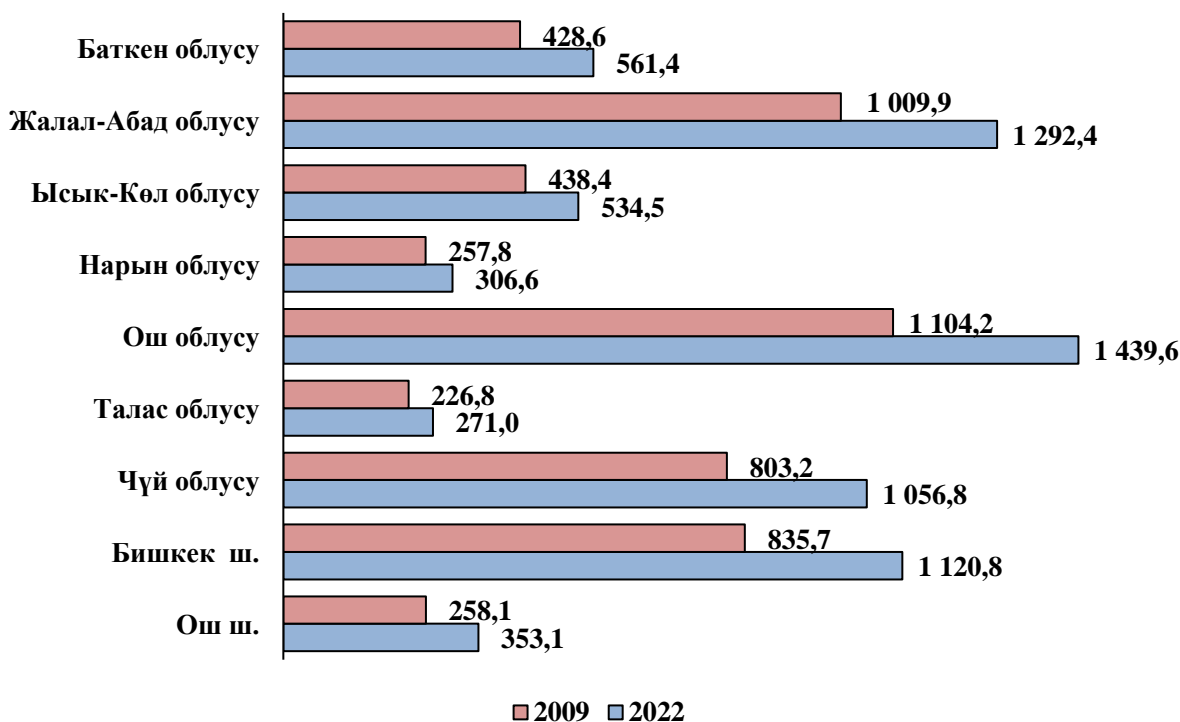
(жыйынтыкка карата пайыз менен)



2009-2022-жылдары республиканын региондору боюнча туруктуу калктын санынын өсүшү бирдей эмес. Туруктуу калктын санынын эң көп өсүшү Ош шаарында – 36,8 пайызга жана Бишкек шаарында – 34,1 пайызга, Чүй облусунда – 31,6 пайызга, Баткен облусунда – 31 пайызга, ал эми башка облустарда ал анча чоң эмес – Нарын облусунда – 18,9 пайызга, Талас облусунда – 19,4 пайызга өскөнү байкалат.

2-график: Туруктуу калктын санынын аймактар боюнча өзгөрүшү

(миң адам)



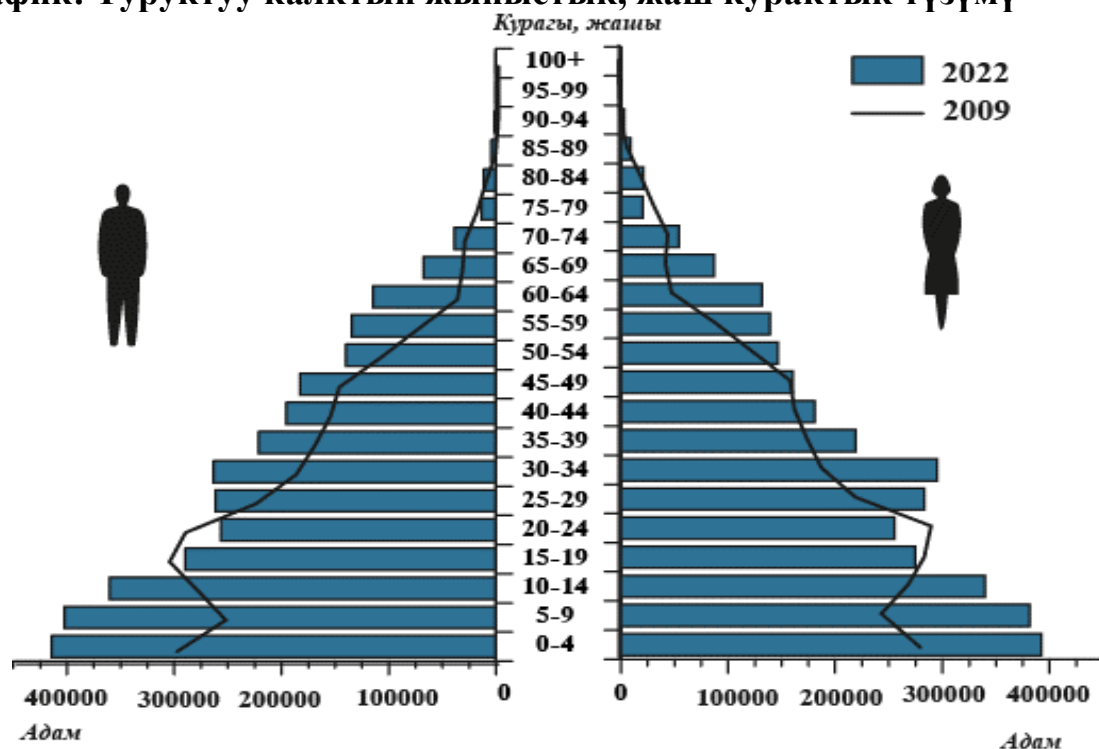
Демографиялык процесстердин эволюциясы, ошондой эле ички жана тышкы миграциялык агымдар калктын жынысы жана жаш курагы боюнча түзүмүнүн өзгөрүшүнө таасирин тийгизген.

2022-жылы республиканын калкына мүнөздүү болгон эркектердин санынан аялдардын санынын ашуусу сакталды, ал 78,1 миң адамды (2009-жылы 71,0 миң адам) түздү. Эркектер жана аялдардын ортосундагы ушундай айырманын айрымдарынын көбөйүшү алардын катышына таасирин тийгизген: эгерде 2009-жылы 1000 аялга 974 эркек туура келсе, 2022-жылы – 978 эркек туура келди.

Республиканын калкынын маанилүү мүнөздөмөсү болуп эмгекке жарамдуу курактан жаш, эмгекке жарамдуу курактагы жана эмгекке жарамдуу курактан улуу курактагы топтордун катышы саналат. 2022-жылы калктын жалпы санынын 35 пайызын балдар жана өспүрүмдөр, 57 пайызын – эмгекке жарамдуу курактагылар жана 8 пайызын – эмгекке жарамдуу курактан улуу курактагылар түздү.

Аялдардын санынын эркектердин санынан ашуусу 45 жаштан кийин белгиленет, ал эми 80 жаштан ашкан аялдардын саны эркектердин санынан дээрлик 2 эсеге ашат. Бул айырмачылык согуштун кесепеттери жана эркектердин аялдарга салыштырмалуу өмүрүнүн кыска болушу менен түшүндүрүлөт.

3-график: Туруктуу калктын жыныстык, жаш курактык түзүмү



Калктын жаш курактык түзүмүнө экинчи дүйнөлүк согуш олуттуу таасирин тийгизген, ал согуш жылдарында да, согуш мезгилинде активдүү төрөй турган курактагы аялдардын жана алардын кыздарынын муундары кирген согуш жылдарында да, төрөттөрдүн санынын азайышына алып келген. Калктын түзүмүндө 2022-жылы 75-79 жана 80-84 жаш курак топторундагы адамдардын, б.а. согуш жана согуштан кийинки жылдары туулган муундардын үлүшү кыйла төмөндөгөн.

Калктын миграциясы

2022-жылдагы каттоонун мурунку каттоолордон негизги айырмасы эмгек ишмердиги жана миграция боюнча суроолордун моделдик блогунун КМШ жана ЕАЭБнын мүчө мамлекеттеринин каттоо программасына киргизилиши болуп саналат.

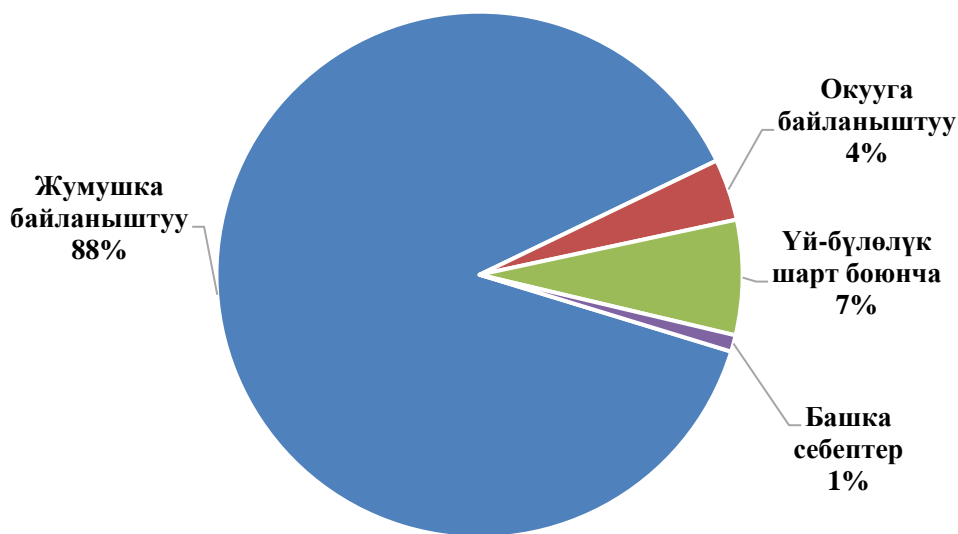
2022-жылы каттоо маалыматтары боюнча, республиканын жалпы туруктуу калкынын ичинен 1 094 514 адам өзүнүн туруктуу жашаган жеринде убактылуу жок болгон, анын ичинен 964, 6 миң адам же 88,1 пайызы жумушка байланыштуу, 77, 4 адам же 7,1 пайызы үй-бүлөлүк шарттар боюнча, 41,4 адам же 3,8 пайызы - окууга байланыштуу, 11,1 адам же 1,0 пайызы - башка себептерге байланыштуу болгон.

Убактылуу жок болгон адамдардын жалпы санынын ичинен 876,9 миң адам же 80,1 пайызы өлкөдөн тышкары чыгып кеткен, ал эми 217,6 миң адам же 19,9 пайызы өлкөнүн ичинде миграция болгон.

Өлкөнүн чегинен тышкары жүргөн адамдардын негизги бөлүгү – 872,9 миң адам же 99,5 пайызы КМШ өлкөлөрүнө, 4 миң адам же 0,5 пайызы - КМШдан тышкаркы өлкөлөргө кеткен.

4-график: Убактылуу жок калкты убактылуу жок болгон себептери боюнча бөлүштүрүү

(жыйынтыкка карата пайыз менен)



Туруктуу жашаган жеринен тышкары чыгып кеткен адамдардын жалпы санынын ичинен – 77,9 миң адам же 7,1 пайызы бир айга жетпеген убакыт жок болгон, 1 млн. 16,6 миң адам же 92,9 пайызы бир айдан ашык жана бир жылдан аз убакыт жок болгон.

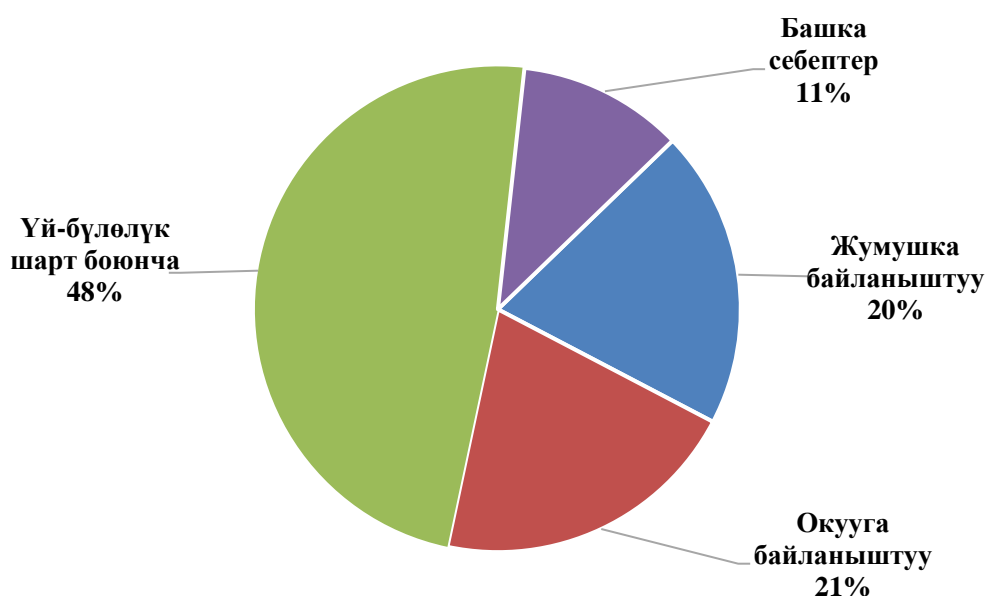
2022-жылы эл каттоону өткөрүү учурунда биринчи жолу республикадан тышкары бир жыл мурда чыгып кеткен үй чарбалардын мурдагы мүчөлөрү боюнча маалымат чогултулду. Бул категориядагы адамдар, БУУнун сунуштарына ылайык, өлкөнүн калкынын санынын курамына киргизилбейт.

2022-жылдагы эл каттоонун маалыматтары боюнча 199 409 ашык адам Кыргыз Республикасынан тышкары чыгып кеткен жана эл каттоо жүргүзүлгөн учурда бир жыл же андан көп убакыт жок болгон.

Эл жана турак жай фондун каттоонун жүрүшүндө убактылуу жашаган адамдар да камтылууга тийиш болгон, алардын саны 305,7 миң адамды түздү, анын ичинен негизги бөлүгү – 148 миң адам же 48 пайызы үй-бүлөлүк шарттары боюнча убактылуу жашагандар, 63,2 миң адам же 21 пайызы — окууга байланыштуу жана 60,8 миң адам же 20 пайызы — жумушка байланыштуу.

5-график: Убактылуу жашаган калкты убактылуу жашаган себептери боюнча бөлүштүрүү

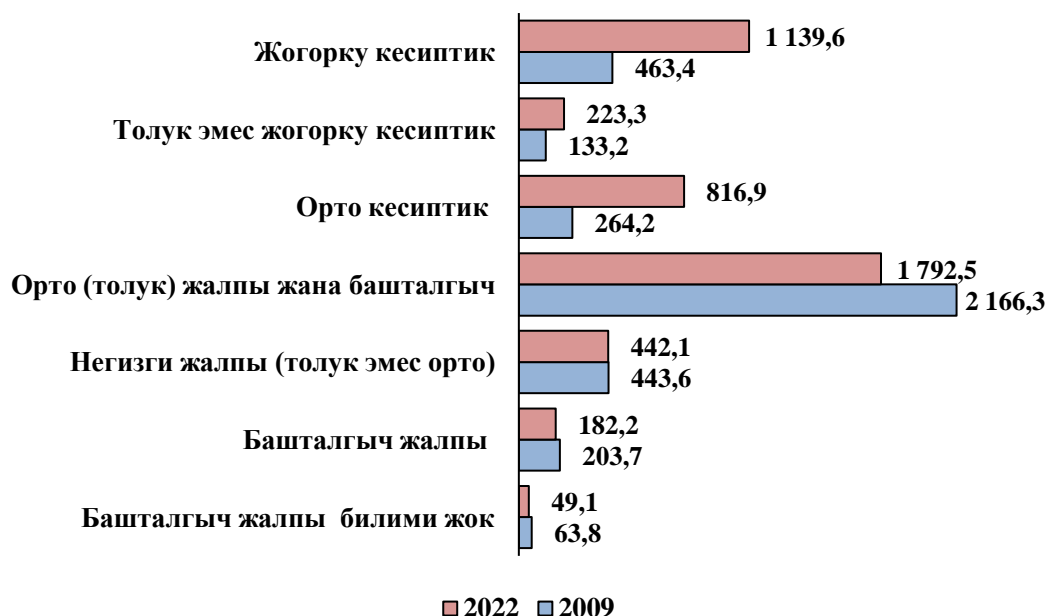
(жыйынтыкка карата пайыз менен)



Калктын билим деңгээли жана сабаттуулугу

2022-жылы эл каттоонун натыйжалары Кыргызстандын калкынын билим деңгээли кыйла жогору экендигин тастыктады. 15 жаш жана андан улуу курактагы калктын санынын 29 пайызынын жогорку жана толук эмес жогорку билими бар, 22 пайызынын – орто кесиптик жана баштапкы кесиптик билими бар, 34 пайызынын – бүтүргөн орто жалпы билими бар жана 10 пайызынын – негизги жалпы билими бар. Калктын 4 пайызынын гана башталгыч билими бар, бир пайызынын – башталгыч жалпы билими жок болуп чыкты.

6-график: Билим деңгээли боюнча 15 жаш жана андан улуу курактагы туруктуу калктын саны
(миң адам)



Никедегги абалы боюнча калктын саны

Калктын никедеги түзүмү жалпы каттоолордун же калктын репрезентативдик тандалма изилдөөлөрүнүн алкагында жүргүзүлгөн калкты сурамжылоолордун натыйжалары боюнча салттуу түрдө бааланат.

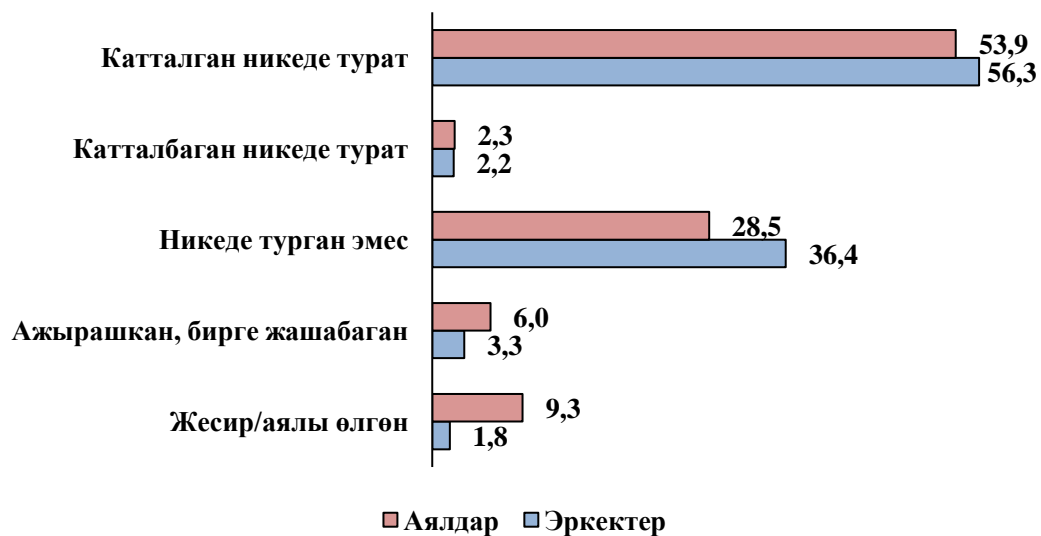
2022-жылы Кыргыз Республикасынын эл жана турак жай фондун каттоонун маалыматтары боюнча 15 жаш жана андан улуу курактагы калктын жалпы саны 4 млн 646 миң адамды түздү, алардын ичинен 2 миллион 661 миң адам никеде турат же 1 млн 330 миңге жакын жубайлар бар. Ошентип, 15 жаш жана андан улуу курактагы калктын негизги бөлүгү – эркектердин 58,5 пайызы жана аялдардын 56,2 пайызы - никеде турат.

15 жаш жана андан улуу курактагы калктын никеге эч качан турбаган адамдардын үлүшү 32,3 пайызды түздү, анын ичинен эркектер – 36,4 пайызын жана аялдар – 28,5 пайызын түздү.

Ажырашкан жана бирге жашабаган аялдар - 6 пайыз жана эркектер - 3,3 пайыз катталды.

Каттоонун жүрүшүндө 264,1 миң жесир/аялы өлгөн адам катталды, алардын көпчүлүгү мурдагыдай эле аялдар, башкача айтканда, аялдар 9,3 пайыз жана эркектер 1,8 пайыз болду.

7- график: Никедегі абалы боюнча 15 жаш жана андан улуу курактагы эркектердин жана аялдардын саны
(жыйынтыкка карата пайыз менен)



IV. ПУБЛИКАЦИЯЛЫК ТАБЛИЦАЛАР

1-таблица. Кыргыз Республикасынын административдик-аймактык түзүлүшү

| | Администрациялык-аймактык бирдиктердин жана калктуу пункттардын саны | | | | | |
|----------------------------|--|--------------|---------------------------------|------------|---------------------|--------------|
| | райондор (шаардагы райондорсуз) | шаар- лар | шаар тибиндеги поселоктор | поселоктор | айылдык аймактар | айылдар |
| Кыргыз Республикасы | 40 | 32 | 9 | 3 | 452 | 1 981 |
| Баткен облусу | 3 | 6 | 1 | - | 31 | 216 |
| Жалал-Абад облусу | 8 | 9 | 4 | 3 | 67 | 461 |
| Исык-Көл облусу | 5 | 3 | 2 | - | 61 | 192 |
| Нарын облусу | 5 | 1 | - | - | 63 | 144 |
| Ош облусу | 7 | 3 | - | - | 88 | 530 |
| Талас облусу | 4 | 1 | - | - | 37 | 93 |
| Чүй облусу | 8 | 7 | 1 | - | 105 | 333 |
| Бишкек ш. | - | 1 | 1 | - | - | 1 |
| Ош ш. | - | 1 | - | - | - | 11 |

2-таблица. Туруктуу шаардык жана айылдык калктын саны жана анын аймактар боюнча жалпы санындагы салыштырмалуу салмагы
(миң адам)

| | Бардык калк | | анын ичинде | | | | | | | | Калк- тын жыл дык орточо өсүшү |
|----------------------------|----------------|----------------|----------------|--------------------------|----------------|--------------------------|----------------|--------------------------|----------------|--------------------------|---|
| | | | шаардык калк | | | | айылдык калк | | | | |
| | 2009 | 2022 | 2009 | | 2022 | | 2009 | | 2022 | | |
| | | | барды гы | пай- ыз ме- нен | барды гы | пай- ыз ме- нен | барды гы | пай- ыз ме- нен | барды гы | пай- ыз ме- нен | |
| Кыргыз Республикасы | 5 362,8 | 6 936,2 | 1 827,1 | 34,1 | 2 408,2 | 34,7 | 3 535,7 | 65,9 | 4 528,0 | 65,3 | 102,0 |
| Баткен облусу | 428,6 | 561,4 | 103,8 | 24,2 | 131,6 | 23,4 | 324,8 | 75,8 | 429,8 | 76,6 | 102,1 |
| Жалал-Абад облусу | 1 009,9 | 1 292,4 | 228,3 | 22,6 | 328,0 | 25,4 | 781,6 | 77,4 | 964,4 | 74,6 | 101,9 |
| Исык-Көл облусу | 438,4 | 534,5 | 126,0 | 28,7 | 145,5 | 27,2 | 312,4 | 71,3 | 389,0 | 72,8 | 101,5 |
| Нарын облусу | 257,8 | 306,6 | 38,9 | 15,1 | 41,7 | 13,6 | 218,8 | 84,9 | 264,9 | 86,4 | 101,4 |
| Ош облусу | 1 104,2 | 1 439,6 | 87,8 | 8,0 | 104,7 | 7,3 | 1 016,4 | 92,0 | 1 335,0 | 92,7 | 102,0 |
| Талас облусу | 226,8 | 271,0 | 33,8 | 14,9 | 41,1 | 15,2 | 193,0 | 85,1 | 229,9 | 84,8 | 101,4 |
| Чүй облусу | 803,2 | 1 056,8 | 144,1 | 17,9 | 185,1 | 17,5 | 659,2 | 82,1 | 871,6 | 82,5 | 102,1 |
| Бишкек ш. | 835,7 | 1 120,8 | 831,6 | 99,5 | 1 114,6 | 99,4 | 4,1 | 0,5 | 6,2 | 0,6 | 102,3 |
| Ош ш. | 258,1 | 353,1 | 232,8 | 90,2 | 315,9 | 89,5 | 25,3 | 9,8 | 37,2 | 10,5 | 102,4 |

**3-таблица. Облустардын, шаарлардын, райондордун, шаар тибиндеги
поселоктордун жана айылдардын туруктуу,
шаардык жана айылдык калктын саны
(адам)**

| | Бардык калк | анын ичинде | |
|----------------------------|------------------|------------------|------------------|
| | | шаардык | айылдык |
| Кыргыз Республикасы | 6 936 156 | 2 408 183 | 4 527 973 |
| Баткен облусу | 561 443 | 131 627 | 429 816 |
| Баткен ш. | 28 559 | 19 390 | 9 169 |
| Кызыл-Кыя ш. | 59 298 | 44 012 | 15 286 |
| Сүлүктү ш. | 25 010 | 24 160 | 850 |
| Восточный ш.тп. | 10 458 | 10 458 | - |
| Баткен району | 98 194 | - | 98 194 |
| Лейлек району | 149 089 | 22 764 | 126 325 |
| Раззаков ш. | 34 232 | 22 764 | 11 468 |
| Кадамжай району | 201 293 | 21 301 | 179 992 |
| Айдаркен ш. | 10 860 | 10 860 | - |
| Кадамжай ш. | 15 071 | 10 441 | 4 630 |
| Жалал-Абад облусу | 1 292 420 | 328 047 | 964 373 |
| Жалал-Абад ш. | 127 122 | 117 533 | 9 589 |
| Кара-Көл ш. | 27 257 | 25 286 | 1 971 |
| Кетмен-Төбө ш.тп. | 2 238 | 2 238 | - |
| Майлуу-Суу ш. | 26 067 | 26 067 | - |
| Кек-Таш ш.тп. | 2 752 | 2 752 | - |
| Таш-Көмүр ш. | 36 889 | 32 809 | 4 080 |
| Кызыл-Жар ш.тп. | 2 418 | 2 418 | - |
| Шамалды-Сай ш.тп. | 11 523 | 11 523 | - |
| Аксы району | 138 544 | 16 769 | 121 775 |
| Кербен ш. | 26 556 | 16 769 | 9 787 |
| Ала-Бука району | 114 515 | - | 114 515 |
| Базар-Коргон району | 190 226 | 58 383 | 131 843 |
| Базар-Коргон ш. | 58 383 | 58 383 | - |
| Ноокен району | 149 640 | 18 114 | 131 526 |
| Кочкор-Ата ш. | 18 114 | 18 114 | - |
| Сузак району | 319 341 | 12 234 | 307 107 |
| Кок-Жаңгак ш. | 12 234 | 12 234 | - |
| Тогуз-Торо району | 27 615 | - | 27 615 |
| Токтогул району | 105 267 | 20 852 | 84 415 |
| Токтогул ш. | 20 852 | 20 852 | - |
| Чаткал району | 29 937 | - | 29 937 |
| Ысык-Көл облусу | 534 472 | 145 510 | 388 962 |
| Каракол ш. | 80 733 | 80 733 | - |
| Пристань-Пржевальск ш.тп. | 3 492 | 3 492 | - |
| Балыкчы ш. | 52 225 | 52 225 | - |
| Орто-Токой ш.тп. | 738 | 738 | - |

| | Бардык калк | анын ичинде | |
|---------------------|------------------|----------------|------------------|
| | | шаардык | айылдык |
| Ак-Суу району | 73 453 | - | 73 453 |
| Жети-Өгүз району | 99 055 | - | 99 055 |
| Иссык-Көл району | 97 748 | 12 552 | 85 196 |
| Чолпон-Ата ш. | 12 552 | 12 552 | - |
| Тоң району | 59 876 | - | 59 876 |
| Түп району | 71 382 | - | 71 382 |
| Нарын облусу | 306 573 | 41 681 | 264 892 |
| Нарын ш. | 41 681 | 41 681 | - |
| Ак-Талаа району | 33 379 | - | 33 379 |
| Ат-Башы району | 60 954 | - | 60 954 |
| Жумгал району | 48 513 | - | 48 513 |
| Кочкор району | 68 962 | - | 68 962 |
| Нарын району | 53 084 | - | 53 084 |
| Ош облусу | 1 439 633 | 104 677 | 1 334 956 |
| Алай району | 91 919 | - | 91 919 |
| Араван району | 141 560 | - | 141 560 |
| Кара-Суу району | 468 323 | 27 013 | 441 310 |
| Кара-Суу ш. | 27 013 | 27 013 | - |
| Ноокат району | 315 011 | 15 891 | 299 120 |
| Ноокат ш. | 15 891 | 15 891 | - |
| Кара-Кулжа району | 99 490 | - | 99 490 |
| Өзгөн району | 287 109 | 61 773 | 225 336 |
| Өзгөн ш. | 61 773 | 61 773 | - |
| Чон-Алай району | 36 221 | - | 36 221 |
| Талас облусу | 270 950 | 41 067 | 229 883 |
| Талас ш. | 41 067 | 41 067 | - |
| Кара-Буура району | 70 623 | - | 70 623 |
| Бакай-Ата району | 54 161 | - | 54 161 |
| Манас району | 35 493 | - | 35 493 |
| Талас району | 69 606 | - | 69 606 |
| Чүй облусу | 1 056 758 | 185 109 | 871 649 |
| Токмок ш. | 73 433 | 73 433 | - |
| Аламүдүн району | 194 381 | - | 194 381 |
| Жайыл району | 114 852 | 52 499 | 62 353 |
| Кара-Балга ш. | 52 499 | 52 499 | - |
| Кемин району | 51 067 | 15 904 | 35 163 |
| Кемин ш. | 8 679 | 8 679 | - |
| Орловка ш. | 7 200 | 7 200 | - |
| Борду штп. | 25 | 25 | - |
| Москва району | 100 929 | - | 100 929 |
| Панфилов району | 48 879 | 10 006 | 38 873 |
| Каинды ш. | 10 006 | 10 006 | - |
| Сокулук району | 257 959 | 10 018 | 247 941 |

| | Бардык калк | анын ичинде | |
|--------------------|------------------|------------------|---------------|
| | | шаардык | айылдык |
| Шопоков ш. | 10 018 | 10 018 | - |
| Чүй району | 58 442 | - | 58 442 |
| Ысык-Ата району | 156 816 | 23 249 | 133 567 |
| Кант ш. | 23 249 | 23 249 | - |
| Бишкек ш. | 1 120 827 | 1 114 584 | 6 243 |
| Ленин району | 265 451 | 265 451 | - |
| Октябрь району | 316 745 | 316 745 | - |
| Биринчи май району | 237 385 | 237 385 | - |
| Свердлов району | 283 981 | 283 981 | - |
| Чон-Арык ш.тп. | 11 022 | 11 022 | - |
| Орто-Сай а. | 6 243 | - | 6 243 |
| Ош ш. | 353 080 | 315 881 | 37 199 |

**4-таблица. Облустардын, шаарлардын, райондордун, шаар тибиндеги
поселоктордун жана айылдардын туруктуу,
шаардык жана айылдык калктын саны
(адам)**

| | Бардык калк | анын ичинде: | |
|----------------------------------|------------------|------------------|------------------|
| | | шаардык | айылдык |
| Кыргыз Республикасы | 6 936 156 | 2 408 183 | 4 527 973 |
| Баткен облусу | 561 443 | 131 627 | 429 816 |
| Баткен ш. | 28 559 | 19 390 | 9 169 |
| Булак-Башы а. | 1 156 | - | 1 156 |
| Кызыл-Жол а. | 4 831 | - | 4 831 |
| Базар-Башы а. | 3 182 | - | 3 182 |
| Кызыл-Кыя ш. | 59 298 | 44 012 | 15 286 |
| Караван а. | 7 661 | - | 7 661 |
| Ак-Булак а. | 6 807 | - | 6 807 |
| Жин-Жиген а. | 818 | - | 818 |
| Сүлүктү ш. а. | 25 010 | 24 160 | 850 |
| Восточный ш.тп. | 10 458 | 10 458 | - |
| Кольцо а. | 850 | - | 850 |
| Баткен району | 98 194 | - | 98 194 |
| Дарыя айылдык аймагы | 10 379 | - | 10 379 |
| Жаңырык а. | 168 | - | 168 |
| Тунук-Суу а. | 262 | - | 262 |
| Кан а. | 651 | - | 651 |
| Табылгы а. | 262 | - | 262 |
| Кайыңды а. | 1 009 | - | 1 009 |
| Сары-Талаа а. | 472 | - | 472 |
| Коргон-Таш а. | 74 | - | 74 |
| Жаңы-Жер а. | 3 107 | - | 3 107 |
| Чек а. | 4 374 | - | 4 374 |
| Төрт-Күл айылдык аймагы | 7 248 | - | 7 248 |
| Ак-Өтөк а. | 395 | - | 395 |
| Ак-Турпак а. | 1 117 | - | 1 117 |
| Зар-Таш а. | 806 | - | 806 |
| Чоңгара а. | 3 253 | - | 3 253 |
| Чоң-Талаа а. | 1 677 | - | 1 677 |
| Кара-Бак айылдык аймагы | 20 479 | - | 20 479 |
| Кара-Бак а. | 9 007 | - | 9 007 |
| Достук а. | 357 | - | 357 |
| Кызыл-Бел а. | 7 242 | - | 7 242 |
| Чет-Кызыл а. | 2 170 | - | 2 170 |
| Зардалы а. | 412 | - | 412 |
| Дөбө а. | 777 | - | 777 |
| Бай Кара-Бак а. | 514 | - | 514 |
| Кара-Булак айылдык аймагы | 13 990 | - | 13 990 |
| Бужум а. | 10 479 | - | 10 479 |
| Кара-Булак а. | 3 511 | - | 3 511 |

| | Бардык калк | анын ичинде: | |
|---|----------------|---------------|----------------|
| | | шаардык | айылдык |
| Кыштут айылдык аймагы | 8 866 | - | 8 866 |
| Таян а. | 1 355 | - | 1 355 |
| Газ а. | 2 004 | - | 2 004 |
| Кыштут а. | 974 | - | 974 |
| Сай а. | 2 146 | - | 2 146 |
| Согмент а. | 2 007 | - | 2 007 |
| Чарбак а. | 380 | - | 380 |
| Самаркандек айылдык аймагы | 13 394 | - | 13 394 |
| Самаркандек а. | 7 566 | - | 7 566 |
| Жаңы-Бак а. | 2 691 | - | 2 691 |
| Паскы-Арык а. | 2 317 | - | 2 317 |
| Миң-Өрүк а. | 820 | - | 820 |
| Ак-Сай айылдык аймагы | 8 582 | - | 8 582 |
| Ак-Сай а. | 1 769 | - | 1 769 |
| Көк-Таш а. | 2 720 | - | 2 720 |
| Үч-Дөбө а. | 1 956 | - | 1 956 |
| Капчыгай а. | 608 | - | 608 |
| Таштумшук а. | 560 | - | 560 |
| Миң-Булак а. | 969 | - | 969 |
| Ак-Татыр айылдык аймагы | 8 025 | - | 8 025 |
| Ак-Татыр а. | 4 219 | - | 4 219 |
| Рават а. | 2 714 | - | 2 714 |
| Говсувар а. | 1 092 | - | 1 092 |
| Суу-Башы айылдык аймагы | 7 231 | - | 7 231 |
| Боз-Адыр а. | 3 409 | - | 3 409 |
| Апкан а. | 1 324 | - | 1 324 |
| Бөжөй а. | 855 | - | 855 |
| Кара-Токой а. | 1 293 | - | 1 293 |
| Айгүл-Таш а. | 350 | - | 350 |
| Лейлек району | 149 089 | 22 764 | 126 325 |
| Раззаков ш. (мурдагы Исфана ш.) | 34 232 | 22 764 | 11 468 |
| Голбо а. | 1 969 | - | 1 969 |
| Самат а. | 2 432 | - | 2 432 |
| Чимген а. | 3 494 | - | 3 494 |
| Тайлан а. | 1 623 | - | 1 623 |
| Ак-Босого (мурдагы Мырза-Патча а.) ¹ | 922 | - | 922 |
| Ак-Булак а. | 1 028 | - | 1 028 |
| Ак-Суу айылдык аймагы | 7 941 | - | 7 941 |
| Ак-Суу а. | 3 825 | - | 3 825 |
| Алга а. | 1 607 | - | 1 607 |
| Жеңиш а. | 1 655 | - | 1 655 |
| Суу-Башы а. | 564 | - | 564 |
| Жезкен а. | 290 | - | 290 |

| | Бардык калк | анын ичинде: | |
|---|---------------|--------------|---------------|
| | | шаардык | айылдык |
| Бешкент айылдык аймагы | 12 709 | - | 12 709 |
| Бешкент а. | 4 601 | - | 4 601 |
| Карл Маркс а. | 2 730 | - | 2 730 |
| Кайрагач а. | 3 052 | - | 3 052 |
| СССРдин 50 жылдыгы а. | 586 | - | 586 |
| Эски-Оочу а. | 1 740 | - | 1 740 |
| Кең-Талаа айылдык аймагы (мурдагы Маргун айылдык аймагы)¹ | 5 323 | - | 5 323 |
| Мурас а. (мурдагы Маргун а.) ¹ | 3 104 | - | 3 104 |
| Үч-Булак а. (мурдагы Чурбек а.) ¹ | 1 121 | - | 1 121 |
| Жети-Таш а. (мурдагы. Дархум а.) ¹ | 855 | - | 855 |
| Кереге-Таш а. (мурдагы Даргаз а.) ¹ | 243 | - | 243 |
| Жаңы-Жер айылдык аймагы | 15 327 | - | 15 327 |
| Центральное а. | 7 314 | - | 7 314 |
| Арка а. | 4 161 | - | 4 161 |
| Достук а. | 3 852 | - | 3 852 |
| Лейлек айылдык аймагы | 8 281 | - | 8 281 |
| Коргон а. | 2 197 | - | 2 197 |
| Кара-Суу а. | 1 730 | - | 1 730 |
| Лейлек а. | 1 457 | - | 1 457 |
| Чуянчы а. | 1 150 | - | 1 150 |
| Ак-Терек а. | 1 747 | - | 1 747 |
| Катраң айылдык аймагы | 10 710 | - | 10 710 |
| Катраң а. | 7 295 | - | 7 295 |
| Жаңы-Турмуш а. | 2 226 | - | 2 226 |
| Өзгөрүш а. | 1 189 | - | 1 189 |
| Кулунду айылдык аймагы | 27 132 | - | 27 132 |
| Кулунду а. | 10 649 | - | 10 649 |
| Булак-Башы а. | 1 899 | - | 1 899 |
| Интернациональное а. | 4 410 | - | 4 410 |
| Коммунизм а. | 5 132 | - | 5 132 |
| Ленин а. | 3 936 | - | 3 936 |
| Максат а. | 1 106 | - | 1 106 |
| Сумбула айылдык аймагы | 16 519 | - | 16 519 |
| Андарак а. | 8 062 | - | 8 062 |
| Искра а. | 2 694 | - | 2 694 |
| Көк-Таш а. | 3 998 | - | 3 998 |
| Сары-Дөбө а. (мурдагы Коммуна а.) ¹ | 1 765 | - | 1 765 |
| Тогуз-Булак айылдык аймагы | 10 915 | - | 10 915 |
| Тогуз-Булак а. | 1 167 | - | 1 167 |
| Ай-Кол а. | 1 405 | - | 1 405 |
| Кара-Булак а. | 2 580 | - | 2 580 |
| Маданият а. | 3 025 | - | 3 025 |
| Кыргызстандын 50 жылдыгы а. | 2 228 | - | 2 228 |
| Чапаев а. | 510 | - | 510 |

| | Бардык калк | анын ичинде: | |
|---------------------------------|----------------|---------------|----------------|
| | | шаардык | айылдык |
| Кадамжай району | 201 293 | 21 301 | 179 992 |
| Айдаркен ш. | 10 860 | 10 860 | - |
| Кадамжай ш. | 15 071 | 10 441 | 4 630 |
| Таш-Кыя а. | 1 275 | - | 1 275 |
| Пүлгөн а. | 2 269 | - | 2 269 |
| Чал-Таш а. | 1 086 | - | 1 086 |
| Ак-Турпак айылдык аймагы | 16 489 | - | 16 489 |
| Жаңы-Жер а. | 3 542 | - | 3 542 |
| Ак-Турпак а. | 531 | - | 531 |
| Жаңы-Жер а. | - | - | - |
| Калача а. | 289 | - | 289 |
| Кара-Тумшук а. | 226 | - | 226 |
| Кызыл-Коргон а. | 616 | - | 616 |
| Өтүкчү а. | 524 | - | 524 |
| Сары-Камыш а. | 4 | - | 4 |
| Токой а. | 273 | - | 273 |
| Чогорок а. | 163 | - | 163 |
| Чоң-Кара а. | 236 | - | 236 |
| Жаш-Тилек а. | 1 501 | - | 1 501 |
| Өрүкзар а. | 3 245 | - | 3 245 |
| Миң-Чынар а. | 4 681 | - | 4 681 |
| Келечек а. | 658 | - | 658 |
| Алга айылдык аймагы | 9 594 | - | 9 594 |
| Алга а. | 4 307 | - | 4 307 |
| Адыр а. | 1 078 | - | 1 078 |
| Бөксө а. | - | - | - |
| Мыргылжек а. | - | - | - |
| Шак-Шак а. | 1 360 | - | 1 360 |
| Шыбран а. | 459 | - | 459 |
| Чуңкур-Кыштак а. | 2 390 | - | 2 390 |
| Жаңы-Чек а. | - | - | - |
| Бирлик айылдык аймагы | 11 771 | - | 11 771 |
| Ормош а. | 1 236 | - | 1 236 |
| Бел а. | 1 329 | - | 1 329 |
| Жал а. | 1 513 | - | 1 513 |
| Жаңы-Коргон а. | 1 189 | - | 1 189 |
| Кичи-Айдаркен а. | 573 | - | 573 |
| Моло а. | 697 | - | 697 |
| Сур а. | 1 201 | - | 1 201 |
| Сырт а. | 1 523 | - | 1 523 |
| Тескей а. | 221 | - | 221 |
| Чечме а. | 734 | - | 734 |
| Эшме а. | 885 | - | 885 |
| Жаңы-Сырт а. | 396 | - | 396 |
| Бнтымак а. | 274 | - | 274 |

| | Бардык калк | анын ичинде: | |
|---|---------------|--------------|---------------|
| | | шаардык | айылдык |
| Абсамат Масалиев айылдык аймагы | 14 719 | - | 14 719 |
| Кара-Дөбө а. | 3 375 | - | 3 375 |
| Олагыш а. | 1 219 | - | 1 219 |
| Какыр а. | 1 486 | - | 1 486 |
| Кожо а. | 1 124 | - | 1 124 |
| Кон а. | 935 | - | 935 |
| Алыш а. | 2 564 | - | 2 564 |
| Таш-Коргон а. | 2 976 | - | 2 976 |
| Лесхоз а. | 1 040 | - | 1 040 |
| Көтөрмө айылдык аймагы | 10 390 | - | 10 390 |
| Кызыл-Булак а. | 2 077 | - | 2 077 |
| Ак-Кыя а. | 1 232 | - | 1 232 |
| Гайрат а. | 1 403 | - | 1 403 |
| Жалгыз-Булак а. | 472 | - | 472 |
| Кара-Оот а. | 658 | - | 658 |
| Кара-Шоро а. | 212 | - | 212 |
| Кескен-Таш а. | 1 652 | - | 1 652 |
| Көтөрмө а. | 638 | - | 638 |
| Тамаша а. | 1 159 | - | 1 159 |
| Лангар а. | 887 | - | 887 |
| Майдан айылдык аймагы | 14 447 | - | 14 447 |
| Кара-Жыгач а. | 2 744 | - | 2 744 |
| Аустан а. | 148 | - | 148 |
| Кара-Кыштак а. | 1 018 | - | 1 018 |
| Кароол а. | 598 | - | 598 |
| Кереге-Таш а. | 360 | - | 360 |
| Майдан а. | 2 102 | - | 2 102 |
| Пум а. | 1 122 | - | 1 122 |
| Кара-Дөбө а. | 1 818 | - | 1 818 |
| Исфайрам а. | 1 233 | - | 1 233 |
| Сары-Алтын а. | 1 391 | - | 1 391 |
| Бак а. | 1 303 | - | 1 303 |
| Акимбек а. | 322 | - | 322 |
| Жаңы-Абад а. | 288 | - | 288 |
| Айрыбаз айылдык аймагы (мурдагы | | | |
| Марказ айыл аймагы) ¹ | 15 513 | - | 15 513 |
| Айрыбаз а. (мурдагы Марказ а.) ¹ | 6 372 | - | 6 372 |
| Арпа-Сай а. | 1 442 | - | 1 442 |
| Достук а. | 2 068 | - | 2 068 |
| Көк-Талаа а. | 2 821 | - | 2 821 |
| Маяк а. | 2 574 | - | 2 574 |
| Пылдырак а. | 236 | - | 236 |
| Орозбеков айылдык аймагы | 13 080 | - | 13 080 |
| Орозбеков а. | 3 979 | - | 3 979 |
| Кулду а. | 5 018 | - | 5 018 |
| Кош-Дөбө а. | 845 | - | 845 |
| Кудук а. | 1 539 | - | 1 539 |

| | Бардык калк | анын ичинде: | |
|--|------------------|----------------|----------------|
| | | шаардык | айылдык |
| Өндүрүш а. | 266 | - | 266 |
| Сары-Талаа а. | 60 | - | 60 |
| Учкун а. | 1 373 | - | 1 373 |
| Үч-Коргон айылдык аймагы | 35 680 | - | 35 680 |
| Үч-Коргон а. | 11 075 | - | 11 075 |
| Тегирмеч а. (мурдагы Валакиш а.) ¹ | 3 228 | - | 3 228 |
| Какыр а. | 3 412 | - | 3 412 |
| Калача а. | 2 849 | - | 2 849 |
| Калтак а. | 1 596 | - | 1 596 |
| Сулайманабад а. | 1 998 | - | 1 998 |
| Разъезд а. | 1 013 | - | 1 013 |
| Сухана а. | 2 223 | - | 2 223 |
| Чаувай а. | 959 | - | 959 |
| Боз а. | 1 957 | - | 1 957 |
| Камбар-Абад а. | 1 837 | - | 1 837 |
| Тажик-Кыштак а. | 3 533 | - | 3 533 |
| Исхак-Полотхан айылдык аймагы | | | |
| (мурдагы Халмион айыл аймагы) ¹ | 20 602 | - | 20 602 |
| Жеңиш а.(мурдагы Халмион а.) ¹ | 6 473 | - | 6 473 |
| Баймаала а. | 240 | - | 240 |
| Гүлдүрөмө а. | 860 | - | 860 |
| Жаңы-Айыл а. | 763 | - | 763 |
| Жошук а. | 1 130 | - | 1 130 |
| Ирилеш а. | 3 175 | - | 3 175 |
| Көк-Тал а. | 842 | - | 842 |
| Курулуш а. | 303 | - | 303 |
| Ак-Өргө а. (мурдагы Ноогардан а.) ¹ | 2 285 | - | 2 285 |
| Таш-Дөбө а. | 987 | - | 987 |
| Ынтымак а. | 1 208 | - | 1 208 |
| Чекелик а. | 1 481 | - | 1 481 |
| Шады а. | 855 | - | 855 |
| Кыргыз-Кыштак айылдык аймагы | 9 552 | - | 9 552 |
| Кыргыз-Кыштак а. | 5 674 | - | 5 674 |
| Кожо-Корум а. | 162 | - | 162 |
| Кайтпас а. | 2 410 | - | 2 410 |
| Бүргөндү ОПХ а. | 1 213 | - | 1 213 |
| Бүргөндү ПМК а. | 93 | - | 93 |
| Совет айылдык аймагы | 1 393 | - | 1 393 |
| Совет а. | 1 393 | - | 1 393 |
| Чаувай айылдык аймагы | 2 132 | - | 2 132 |
| Чаувай а. | 2 132 | - | 2 132 |
| Жалал-Абад облусу | 1 292 420 | 328 047 | 964 373 |
| Жалал-Абад ш. | 127 122 | 117 533 | 9 589 |
| Качкынчы а. | 3 553 | - | 3 553 |
| Көлмө а. | - | - | - |

| | Бардык калк | анын ичинде: | |
|-------------------------------|----------------|---------------|----------------|
| | | шаардык | айылдык |
| Кызыл-Кыргызстан а. | 1 204 | - | 1 204 |
| Кызыл-Суу а. | 534 | - | 534 |
| Таш-Кутчу а. | 1 810 | - | 1 810 |
| Тельман а. | 1 260 | - | 1 260 |
| Камандар а. | 1 228 | - | 1 228 |
| Кара-Көл ш. | 27 257 | 25 286 | 1 971 |
| Кетмен-Төбө штп. | 2 238 | 2 238 | - |
| Жазы-Кечүү а. | 1 971 | - | 1 971 |
| Майлуу-Суу ш. | 26 067 | 26 067 | - |
| Көк-Таш штп. | 2 752 | 2 752 | - |
| Сары-Бээ поселок | 564 | 564 | - |
| Көгой поселок | 1 608 | 1 608 | - |
| Кара-Жыгач поселок | 1 072 | 1 072 | - |
| Таш-Көмүр ш. | 36 889 | 32 809 | 4 080 |
| Кызыл-Жар штк. | 2 418 | 2 418 | - |
| Шамалды- Сай штп. | 11 523 | 11 523 | - |
| Теңдик а. | 1 571 | - | 1 571 |
| Кашкулак-Сай а. | 468 | - | 468 |
| Чүйүт-Сай а. | 517 | - | 517 |
| Кызыл-Алма а. | 556 | - | 556 |
| Кудук-Сай а. | 968 | - | 968 |
| Аксы району | 138 544 | 16 769 | 121 775 |
| Кербен ш. | 26 556 | 16 769 | 9 787 |
| Курулуш а. | 1 620 | - | 1 620 |
| Күлүк-Дөбө а. | 2 595 | - | 2 595 |
| Ак-Дөбө а. | 3 002 | - | 3 002 |
| Жетиген а. | 2 052 | - | 2 052 |
| Мамай а. | 375 | - | 375 |
| Устукан а. | 143 | - | 143 |
| Ак-Жол айылдык аймагы | 8 465 | - | 8 465 |
| Ак-Жол а. | 2 539 | - | 2 539 |
| Жолборсту а. | 723 | - | 723 |
| Кара-Тыт а. | 258 | - | 258 |
| Кечүү а. | 837 | - | 837 |
| Райкомол а. | 1 942 | - | 1 942 |
| Тегене а. | 1 292 | - | 1 292 |
| Кызыл-Бейит а. | 397 | - | 397 |
| Күрп а. | 174 | - | 174 |
| Разан-Сай а. | 303 | - | 303 |
| Авлетим айылдык аймагы | 10 870 | - | 10 870 |
| Авлетим а. | 2 261 | - | 2 261 |
| Байкашка-Терек а. | 1 058 | - | 1 058 |
| Дерес-Сай а. | 1 098 | - | 1 098 |
| Жаңгактуу-Булак а. | 272 | - | 272 |
| Ит-Агар а. | 1 214 | - | 1 214 |
| Коргон а. | 1 863 | - | 1 863 |
| Мукур а. | 1 759 | - | 1 759 |

| | Бардык калк | анын ичинде: | |
|----------------------------------|---------------|--------------|---------------|
| | | шаардык | айылдык |
| Тегирмен-Сай а. | 565 | - | 565 |
| Товар-Сай а. | 780 | - | 780 |
| Жаңы-Жол айылдык аймагы | 7 375 | - | 7 375 |
| Жаңы-Жол а. | 2 555 | - | 2 555 |
| Кой-Таш а. | 1 961 | - | 1 961 |
| Таштак а. | 1 930 | - | 1 930 |
| Терс а. | 929 | - | 929 |
| Ак-Суу айылдык аймагы | 7 138 | - | 7 138 |
| Ак-Суу а. | 1 369 | - | 1 369 |
| Ак-Сай а. | 2 033 | - | 2 033 |
| Коргон-Дөбө а. | 1 575 | - | 1 575 |
| Кум-Булун а. | 255 | - | 255 |
| Мор-Булак а. | 370 | - | 370 |
| Төө-Басты а. | 1 536 | - | 1 536 |
| Кара-Жыгач айылдык аймагы | 7 564 | - | 7 564 |
| Кара-Жыгач а. | 2 029 | - | 2 029 |
| Дардак-Дөбө а. | 478 | - | 478 |
| Кара-Ой а. | 1 997 | - | 1 997 |
| Сыны а. | 1 022 | - | 1 022 |
| Тор-Камыш а. | 915 | - | 915 |
| Чарба а. | 1 123 | - | 1 123 |
| Кашка-Суу айылдык аймагы | 10 018 | - | 10 018 |
| Кашка-Суу а. | 983 | - | 983 |
| Жаңы-Айыл а. | 1 035 | - | 1 035 |
| Кара-Дөбө а. | 582 | - | 582 |
| Согот а. | 639 | - | 639 |
| Тосту а. | 1 646 | - | 1 646 |
| Туюк-Жар а. | 1 410 | - | 1 410 |
| Өлөң-Булак а. | 1 407 | - | 1 407 |
| Чарбак а. | 920 | - | 920 |
| Кара-Башат а. | 1 396 | - | 1 396 |
| Мавлянов айылдык аймагы | 15 814 | - | 15 814 |
| Атана а. | 3 313 | - | 3 313 |
| Мундуз а. | 1 162 | - | 1 162 |
| Сары-Кашка а. | 2 216 | - | 2 216 |
| Семет а. | 1 066 | - | 1 066 |
| Торук а. | 1 950 | - | 1 950 |
| Улук а. | 2 558 | - | 2 558 |
| Чие а. | 1 045 | - | 1 045 |
| Таш-Жар а. | 1 077 | - | 1 077 |
| Жаңгак а. | 1 427 | - | 1 427 |
| Кызыл-Туу айылдык аймагы | 6 135 | - | 6 135 |
| Кызыл-Туу а. | 2 026 | - | 2 026 |
| Аркыт а. | 1 360 | - | 1 360 |
| Жылгын а. | 1 241 | - | 1 241 |
| Жол-Сай а. | 1 508 | - | 1 508 |

| | Бардык калк | анын ичинде: | |
|----------------------------------|----------------|--------------|----------------|
| | | шаардык | айылдык |
| Кара-Суу айылдык аймагы | 9 316 | - | 9 316 |
| Топ-Жаңгак а. | 1 548 | - | 1 548 |
| Жузумжан а. | 1 681 | - | 1 681 |
| Кара-Суу а. | 1 631 | - | 1 631 |
| Кезарт а. | 778 | - | 778 |
| Кызыл-Көл а. | 1 557 | - | 1 557 |
| Сай-Булуң а. | 468 | - | 468 |
| Түрдүк а. | 273 | - | 273 |
| Чалдыбар а. | 1 082 | - | 1 082 |
| Чат а. | 298 | - | 298 |
| Жерге-Тал айылдык аймагы | 7 312 | - | 7 312 |
| Жерге-Тал а. | 4 895 | - | 4 895 |
| Боспиек а. | 1 136 | - | 1 136 |
| Кызыл-Капчыгай а. | 1 281 | - | 1 281 |
| Назаралиев айылдык аймагы | 21 981 | - | 21 981 |
| Кызыл-Жар а. | 7 485 | - | 7 485 |
| Жыл-Кол а. | 1 404 | - | 1 404 |
| Кум а. | 3 234 | - | 3 234 |
| Нарын а. | 9 858 | - | 9 858 |
| Ала-Бука району | 114 515 | - | 114 515 |
| Ак-Коргон айылдык аймагы | 25 961 | - | 25 961 |
| Ак-Коргон а. | 8 334 | - | 8 334 |
| Сафедбулан а. | 6 899 | - | 6 899 |
| Падек а. | 3 926 | - | 3 926 |
| Баястан а. | 6 802 | - | 6 802 |
| Ак-Там айылдык аймагы | 10 892 | - | 10 892 |
| Ак-Там а. | 5 421 | - | 5 421 |
| Жапа-Салды а. | 2 633 | - | 2 633 |
| Кызыл-Ата а. | 2 838 | - | 2 838 |
| Ала-Бука айылдык аймагы | 28 635 | - | 28 635 |
| Ала-Бука а. | 13 973 | - | 13 973 |
| Достук а. | 8 681 | - | 8 681 |
| Сапалак а. | 558 | - | 558 |
| Сары-Талаа а. | 5 423 | - | 5 423 |
| Көк-Серек айылдык аймагы | 7 093 | - | 7 093 |
| Теңги а. | 3 652 | - | 3 652 |
| Ак-Тайлак а. | 548 | - | 548 |
| Бирлешкен а. | 808 | - | 808 |
| Кош-Болот а. | 1 058 | - | 1 058 |
| Сары-Кол а. | 443 | - | 443 |
| Төлөкө а. | 584 | - | 584 |
| Өрүктү айылдык аймагы | 8 259 | - | 8 259 |
| Өрүктү а. | 4 036 | - | 4 036 |
| Кеңкол а. | 815 | - | 815 |
| Орто-Токой а. | 689 | - | 689 |
| Өрүктү-Сай а. | 1 990 | - | 1 990 |
| Чолок-Тума а. | 729 | - | 729 |

| | Бардык калк | анын ичинде: | |
|--|----------------|---------------|----------------|
| | | шаардык | айылдык |
| Биринчи Май айылдык аймагы | 15 574 | - | 15 574 |
| Айры-Там а. | 7 259 | - | 7 259 |
| Ак-Башат а. | 1 811 | - | 1 811 |
| Алма-Бел а. | 262 | - | 262 |
| Жаңы-Шаар а. | 1 262 | - | 1 262 |
| Кара-Үңкүр а. | 991 | - | 991 |
| Ажек а. | 2 822 | - | 2 822 |
| Совет-Сай а. | 1 167 | - | 1 167 |
| Төрөгелди Балтагулов айылдык аймагы | 14 359 | - | 14 359 |
| Бзар а. | 2 890 | - | 2 890 |
| Баймак а. | 2 694 | - | 2 694 |
| Кашкалак а. | 2 221 | - | 2 221 |
| Келте а. | 1 540 | - | 1 540 |
| Кош-Алмурут а. | 1 726 | - | 1 726 |
| Кош-Терек а. | 1 924 | - | 1 924 |
| Кажар а. | 1 364 | - | 1 364 |
| Көк-Таш айылдык аймагы | 3 742 | - | 3 742 |
| Булак-Башы а. | 609 | - | 609 |
| Жалгыз-Өрүк а. | 757 | - | 757 |
| Көк-Таш а. | 803 | - | 803 |
| Күлпөк-Сай а. | 281 | - | 281 |
| Орто-Суу а. | 699 | - | 699 |
| Чоң-Сай а. | 593 | - | 593 |
| Базар-Коргон району | 190 226 | 58 383 | 131 843 |
| Базар-Коргон ш. | 58 383 | 58 383 | - |
| Акман айылдык аймагы | 18 051 | - | 18 051 |
| Жаңы-Акман а. | 3 774 | - | 3 774 |
| Жараке а. | 3 200 | - | 3 200 |
| Кайырма а. | 2 359 | - | 2 359 |
| Колот а. | 4 607 | - | 4 607 |
| Коргон-Жар а. | - | - | - |
| Кош-Коргон а. | 3 372 | - | 3 372 |
| Таш-Булак а. | 739 | - | 739 |
| Бешик-Жон айылдык аймагы | 13 410 | - | 13 410 |
| Бешик-Жон а. | 6 026 | - | 6 026 |
| Жон а. | 2 315 | - | 2 315 |
| Баймундуз а. | 3 981 | - | 3 981 |
| Карача а. | 1 088 | - | 1 088 |
| Көк-Алма а. | - | - | - |
| Арстанбап айылдык аймагы | 22 939 | - | 22 939 |
| Арсланбоб а. | 15 923 | - | 15 923 |
| Ак-Терек а. | - | - | - |
| Бел-Терек а. | 1 171 | - | 1 171 |
| Гава а. | - | - | - |
| Гүмкана а. | 2 102 | - | 2 102 |
| Дашман а. | 13 | - | 13 |
| Жай-Терек а. | 3 133 | - | 3 133 |

| | Бардык калк | анын ичинде: | |
|------------------------------------|---------------|--------------|---------------|
| | | шаардык | айылдык |
| Жарадар а. | 597 | - | 597 |
| Кызыл-Үңкүр айылдык аймагы | 5 678 | - | 5 678 |
| Кызыл-Үңкүр а. | 527 | - | 527 |
| Ак-Булак а. | 1 701 | - | 1 701 |
| Жаз-Кечүү а. | 643 | - | 643 |
| Катар-Жаңгак а. | 1 106 | - | 1 106 |
| Көсө-Терек а. | 1 701 | - | 1 701 |
| Могол айылдык аймагы | 16 869 | - | 16 869 |
| Оогон-Талаа а. | 3 887 | - | 3 887 |
| Бувакол а. | - | - | - |
| Кайнар а. | - | - | - |
| Кара-Ой а. | 1 421 | - | 1 421 |
| Кызыл-Суу а. | 592 | - | 592 |
| Көктоңду а. | 3 802 | - | 3 802 |
| Чарбак а. | 5 726 | - | 5 726 |
| Чкалов а. | 1 441 | - | 1 441 |
| Сайдыкум айылдык аймагы | 19 217 | - | 19 217 |
| Сайдыкум а. | 319 | - | 319 |
| Аркалык а. | 655 | - | 655 |
| Жаңы-Абад а. | 1 903 | - | 1 903 |
| Жаш-Ленин а. | 1 426 | - | 1 426 |
| Төш а. | 642 | - | 642 |
| Дукур а. | 893 | - | 893 |
| Кыргыз-Каба а. | 4 | - | 4 |
| Кызыл-Ай а. | 5 390 | - | 5 390 |
| Тойчубек-Чек а. | 1 067 | - | 1 067 |
| Турпак-Коргон а. | 748 | - | 748 |
| Хажир-Абад а. | 3 479 | - | 3 479 |
| Чек а. | 1 012 | - | 1 012 |
| Чоң-Курулуш а. | 1 679 | - | 1 679 |
| Талдуу-Булак айылдык аймагы | 13 330 | - | 13 330 |
| Каба а. | 2 873 | - | 2 873 |
| Сары-Жайык а. | 591 | - | 591 |
| Катар-Жаңгак а. | 1 084 | - | 1 084 |
| Ак-Тыт а. | 726 | - | 726 |
| Үч-Булак а. | 2 631 | - | 2 631 |
| Ак-Терек а. | 2 113 | - | 2 113 |
| Көк-Алма а. | 2 356 | - | 2 356 |
| Кыргоо а. | 956 | - | 956 |
| Кеңеш айылдык аймагы | 22 349 | - | 22 349 |
| Аук а. | 3 196 | - | 3 196 |
| Кара-Жыгач а. | 2 017 | - | 2 017 |
| Кызыл-Октябрь а. | 3 714 | - | 3 714 |
| Могол-Коргон а. | 1 437 | - | 1 437 |
| Биринчи Май а. | 5 786 | - | 5 786 |
| Сейитказы а. | 1 228 | - | 1 228 |
| Шыдыр а. | 2 672 | - | 2 672 |

| | Бардык калк | анын ичинде: | |
|--------------------------------|----------------|---------------|----------------|
| | | шаардык | айылдык |
| Коткор а. | 2 299 | - | 2 299 |
| Ноокен району | 149 640 | 18 114 | 131 526 |
| Кочкор-Ата ш. | 18 114 | 18 114 | - |
| Арал айылдык аймагы | 7 194 | - | 7 194 |
| Арал а. | 1 939 | - | 1 939 |
| Интернационал а. | 2 651 | - | 2 651 |
| Рассвет а. | 714 | - | 714 |
| Чертак-Таш а. | 1 294 | - | 1 294 |
| Черемушки а. | 596 | - | 596 |
| Бүргөндү айылдык аймагы | 19 377 | - | 19 377 |
| Бүргөндү а. | 2 758 | - | 2 758 |
| Жаңы-Арык а. | 5 493 | - | 5 493 |
| Жеңиш а. | 1 289 | - | 1 289 |
| Кичи-Бүргөндү а. | 1 812 | - | 1 812 |
| Кокондук а. | 836 | - | 836 |
| Курама а. | 909 | - | 909 |
| Кызыл-Кыя а. | 1 924 | - | 1 924 |
| Ношкен а. | 3 483 | - | 3 483 |
| Ууру-Жар а. | 873 | - | 873 |
| Достук айылдык аймагы | 11 185 | - | 11 185 |
| Шамалды-Сай а. | 6 661 | - | 6 661 |
| Достук а. | 1 253 | - | 1 253 |
| Кудук а. | 356 | - | 356 |
| Кызыл-Туу а. | 2 834 | - | 2 834 |
| Сары-Камыш а. | 25 | - | 25 |
| Шың-Сай а. | 56 | - | 56 |
| Масы айылдык аймагы | 27 013 | - | 27 013 |
| Масы а. | 20 131 | - | 20 131 |
| Апыртан а. | 2 160 | - | 2 160 |
| Беш-Жыгач а. | 681 | - | 681 |
| Бөгөт а. | 1 879 | - | 1 879 |
| Кызыл-Туу а. | 2 162 | - | 2 162 |
| Момбеков айылдык аймагы | 17 362 | - | 17 362 |
| Момбеков а. | 3 751 | - | 3 751 |
| Бостон а. | 3 214 | - | 3 214 |
| Жазгак а. | 3 238 | - | 3 238 |
| Жаңы-Кыштак а. | 922 | - | 922 |
| Көк-Таш а. | - | - | - |
| Кочкор-Ата а. | 348 | - | 348 |
| Курулуш а. | 3 416 | - | 3 416 |
| Чек а. | 2 473 | - | 2 473 |
| Ноокат айылдык аймагы | 17 729 | - | 17 729 |
| Курулуш а. | 3 715 | - | 3 715 |
| Кара-Булак а. | 1 448 | - | 1 448 |
| Киров а. | 1 822 | - | 1 822 |
| Коминтерн а. | 5 036 | - | 5 036 |
| Кызыл-Жылдыз а. | 986 | - | 986 |

| | Бардык калк | анын ичинде: | |
|---------------------------------|----------------|---------------|----------------|
| | | шаардык | айылдык |
| Параканда а. | 893 | - | 893 |
| Рахманжан а. | 3 829 | - | 3 829 |
| Сакалды айылдык аймагы | 17 724 | - | 17 724 |
| Сакалды а. | 5 078 | - | 5 078 |
| Аримжан а. | 2 070 | - | 2 070 |
| Бөбүй а. | 1 093 | - | 1 093 |
| Кагазды а. | 1 098 | - | 1 098 |
| Кызыл-Кыргызстан а. | 4 065 | - | 4 065 |
| Чек а. | 989 | - | 989 |
| Чоң-Багыш а. | 3 331 | - | 3 331 |
| Шайдан айылдык аймагы | 13 942 | - | 13 942 |
| Алма а. | 3 642 | - | 3 642 |
| Бирдик а. | 2 723 | - | 2 723 |
| Жаңы-Арык а. | 2 314 | - | 2 314 |
| Жон-Арык а. | 804 | - | 804 |
| Көк-Айдар а. | 561 | - | 561 |
| Тоскоол а. | 2 036 | - | 2 036 |
| Эски-Масы а. | 1 862 | - | 1 862 |
| Сузак району | 319 341 | 12 234 | 307 107 |
| Көк-Жаңгак ш. | 12 234 | 12 234 | - |
| Курманбек айылдык аймагы | 14 214 | - | 14 214 |
| Жоон-Күңгөй а. | 3 490 | - | 3 490 |
| Калмак-Кырчын а. | 1 848 | - | 1 848 |
| Канжыга а. | 724 | - | 724 |
| Кара-Чолок а. | 2 834 | - | 2 834 |
| Сары-Булак а. | 304 | - | 304 |
| Саты а. | 1 623 | - | 1 623 |
| Таран-Базар а. | 3 318 | - | 3 318 |
| Урумбаш а. | 73 | - | 73 |
| Барпы айылдык аймагы | 28 900 | - | 28 900 |
| Комсомол а. | 3 018 | - | 3 018 |
| Ачы а. | 528 | - | 528 |
| Боз-Чычкан а. | 1 774 | - | 1 774 |
| Беш-Мойнок а. | 1 624 | - | 1 624 |
| Жаңы-Айыл а. | 1 286 | - | 1 286 |
| Жар-Кыштак а. | 1 695 | - | 1 695 |
| Дөбөй а. | 1 837 | - | 1 837 |
| Канды а. | 503 | - | 503 |
| Миң-Өрүк а. | 1 312 | - | 1 312 |
| Маркай а. | 561 | - | 561 |
| Пригородный а. | 1 880 | - | 1 880 |
| Сай а. | 508 | - | 508 |
| Төөлөс а. | 1 200 | - | 1 200 |
| Таштак а. | 1 193 | - | 1 193 |
| Түрк-Маала а. | 1 268 | - | 1 268 |
| Үлгү а. | 2 080 | - | 2 080 |
| Чаңгет-Сай а. | 1 178 | - | 1 178 |

| | Бардык калк | анын ичинде: | |
|----------------------------------|---------------|--------------|---------------|
| | | шаардык | айылдык |
| Чеке-Дөбө а. | 3 262 | - | 3 262 |
| Чокмор а. | 2 193 | - | 2 193 |
| Кара-Алма айылдык аймагы | 4 071 | - | 4 071 |
| Кара-Алма а. | 3 135 | - | 3 135 |
| Орток а. | 759 | - | 759 |
| Туура-Жаңгак а. | - | - | - |
| Урумбаш а. | 177 | - | 177 |
| Кара-Дарыя айылдык аймагы | 15 691 | - | 15 691 |
| Арал а. | 6 010 | - | 6 010 |
| Төш а. | 4 611 | - | 4 611 |
| Чаңгыр-Таш а. | 5 070 | - | 5 070 |
| Көк-Арт айылдык аймагы | 13 764 | - | 13 764 |
| Михайловка а. | 6 242 | - | 6 242 |
| Комсомол а. | 5 925 | - | 5 925 |
| Подгорное а. | 552 | - | 552 |
| Үч-Малай а. | 1 045 | - | 1 045 |
| Кыз-Көл айылдык аймагы | 16 844 | - | 16 844 |
| Карамарт а. | 3 201 | - | 3 201 |
| Ак-Булак а. | 182 | - | 182 |
| Ак-Тоок а. | 2 839 | - | 2 839 |
| Жаңы-Арык а. | 1 086 | - | 1 086 |
| Жылан-Темир а. | 300 | - | 300 |
| Каду а. | 2 100 | - | 2 100 |
| Кара-Булак а. | 1 636 | - | 1 636 |
| Катыраңкы а. | 793 | - | 793 |
| Кашка-Терек а. | 2 109 | - | 2 109 |
| Кыз-Көл а. | 1 216 | - | 1 216 |
| Кызыл-Кыя а. | 738 | - | 738 |
| Сары-Булак а. | 644 | - | 644 |
| Кызыл-Туу айылдык аймагы | 30 038 | - | 30 038 |
| Бостон а. | 3 030 | - | 3 030 |
| Ак-Булак а. | 718 | - | 718 |
| Ак-Терек а. | 83 | - | 83 |
| Акчалуу а. | 38 | - | 38 |
| Алмалуу-Булак а. | 24 | - | 24 |
| Кара-Инген а. | 107 | - | 107 |
| Кара-Көл а. | 807 | - | 807 |
| Кызыл-Сеңир а. | 3 465 | - | 3 465 |
| Орто-Азия а. | 2 859 | - | 2 859 |
| Соку-Таш а. | 464 | - | 464 |
| Ак-Баш а. | 2 763 | - | 2 763 |
| Шатрак а. | 377 | - | 377 |
| Жаңы-Ачы а. | 2 459 | - | 2 459 |
| Кашка-Суу а. | 218 | - | 218 |
| Жашасын-2 а. | 1 751 | - | 1 751 |
| Алчалуу а. | 274 | - | 274 |
| Кызыл-Алма а. | 115 | - | 115 |

| | Бардык калк | анын ичинде: | |
|---|---------------|--------------|---------------|
| | | шаардык | айылдык |
| Талаа-Булак а. | 2 452 | - | 2 452 |
| Таштак а. | 3 889 | - | 3 889 |
| Мундуз а. | 4 145 | - | 4 145 |
| Ленин айылдык аймагы | 8 226 | - | 8 226 |
| Ленин а. | 3 073 | - | 3 073 |
| Орто-Сай а. | 1 987 | - | 1 987 |
| Жыгач-Коргон а. | 3 166 | - | 3 166 |
| Багыш айылдык аймагы | 22 551 | - | 22 551 |
| Октябрь а. | 10 297 | - | 10 297 |
| Багыш а. | 3 043 | - | 3 043 |
| Беш-Бала а. | 2 091 | - | 2 091 |
| Кедей-Арык а. | 1 537 | - | 1 537 |
| Кызыл-Туу а. | 1 512 | - | 1 512 |
| Сары-Булак а. | 1 782 | - | 1 782 |
| Сафаровка а. | 2 289 | - | 2 289 |
| Сайпидин Атабеков айылдык аймагы | 30 784 | - | 30 784 |
| Бек-Абад а. | 11 716 | - | 11 716 |
| Балта-Казы а. | 904 | - | 904 |
| Бөкөй а. | 173 | - | 173 |
| Бостон а. | 723 | - | 723 |
| Жаңы-Жер а. | 2 369 | - | 2 369 |
| Жийде а. | 4 450 | - | 4 450 |
| Кайнар а. | 36 | - | 36 |
| Кара-Жыгач а. | 533 | - | 533 |
| Кашкар-Маала а. | 452 | - | 452 |
| Кызыл-Багыш а. | 1 433 | - | 1 433 |
| Кыргыз-Абад а. | 867 | - | 867 |
| Мундуз а. | 2 000 | - | 2 000 |
| Найман а. | 585 | - | 585 |
| Таш-Булак а. | 72 | - | 72 |
| Түрк-Абад а. | 1 763 | - | 1 763 |
| Өзбек-Абад а. | 589 | - | 589 |
| Чек а. | 1 347 | - | 1 347 |
| Ширин а. | 772 | - | 772 |
| Сузак айылдык аймагы | 50 004 | - | 50 004 |
| Сузак а. | 31 006 | - | 31 006 |
| Арал а. | 3 085 | - | 3 085 |
| Благовещенка а. | 6 610 | - | 6 610 |
| Жаңы-Дыйкан а. | 2 880 | - | 2 880 |
| Достук а. | 2 091 | - | 2 091 |
| Камыш-Башы а. | 2 193 | - | 2 193 |
| Кыр-Жол а. | 752 | - | 752 |
| Садда а. | 1 387 | - | 1 387 |

| | Бардык калк | анын ичинде: | |
|----------------------------------|---------------|--------------|---------------|
| | | шаардык | айылдык |
| Таш-Булак айылдык аймагы | 27 601 | - | 27 601 |
| Таш-Булак а. | 7 557 | - | 7 557 |
| Арал а. | 341 | - | 341 |
| Гүлстан а. | 1 037 | - | 1 037 |
| Димитровка а. | 5 279 | - | 5 279 |
| Доскана а. | 1 215 | - | 1 215 |
| Эшме а. | 27 | - | 27 |
| Жаңы-Арал а. | 1 559 | - | 1 559 |
| Ирригатор а. | 1 741 | - | 1 741 |
| Теплица а. | 2 083 | - | 2 083 |
| Чолок-Терек а. | 1 778 | - | 1 778 |
| Бнтымак а. | 4 984 | - | 4 984 |
| Ырыс айылдык аймагы | 44 419 | - | 44 419 |
| Күмүш-Азиз а. | 6 971 | - | 6 971 |
| Арал-Сай а. | 2 858 | - | 2 858 |
| Жар-Кыштак а. | 5 875 | - | 5 875 |
| Дөмөр а. | 3 056 | - | 3 056 |
| Кайнар а. | 119 | - | 119 |
| Кургак-Көл а. | 6 251 | - | 6 251 |
| Кыр-Жол а. | 608 | - | 608 |
| Ладан-Кара а. | 9 472 | - | 9 472 |
| Масадан а. | 2 421 | - | 2 421 |
| Сасык-Булак а. | 155 | - | 155 |
| Тотуя а. | 3 100 | - | 3 100 |
| Чымчык-Жар а. | 1 497 | - | 1 497 |
| Ырыс а. | 2 036 | - | 2 036 |
| Тогуз-Торо району | 27 615 | - | 27 615 |
| Атай айылдык аймагы | 2 449 | - | 2 449 |
| Атай а. | 1 640 | - | 1 640 |
| Карл Маркс а. | 809 | - | 809 |
| Көк-Ирим айылдык аймагы | 3 769 | - | 3 769 |
| Арал а. | 2 379 | - | 2 379 |
| Бирдик а. | 1 390 | - | 1 390 |
| Каргалык айылдык аймагы | 12 634 | - | 12 634 |
| Казарман а. | 11 162 | - | 11 162 |
| Кызыл-Жылдыз а. | 9 | - | 9 |
| Макмал а. | 57 | - | 57 |
| Чет-Булак а. | 1 406 | - | 1 406 |
| Сары-Булуң айылдык аймагы | 3 354 | - | 3 354 |
| Кара-Суу а. | 2 091 | - | 2 091 |
| Табылгыты а. | 1 263 | - | 1 263 |
| Тогуз-Торо айылдык аймагы | 5 409 | - | 5 409 |
| Дөдөмөл а. | 1 046 | - | 1 046 |
| Кош-Булак а. | 557 | - | 557 |
| Ленин а. | 3 658 | - | 3 658 |
| Өрнөк а. | 148 | - | 148 |

| | Бардык калк | анын ичинде: | |
|-------------------------------------|----------------|---------------|---------------|
| | | шаардык | айылдык |
| Токтогул району | 105 267 | 20 852 | 84 415 |
| Токтогул ш. | 20 852 | 20 852 | - |
| Бел-Алды айылдык аймагы | 4 912 | - | 4 912 |
| Сары-Сөгөт а. | 2 526 | - | 2 526 |
| Бел-Алды а. | 1 373 | - | 1 373 |
| Коргон а. | 1 013 | - | 1 013 |
| Жаңы-Жол айылдык аймагы | 17 023 | - | 17 023 |
| Жаңы-Жол а. | 2 818 | - | 2 818 |
| Арал а. | 1 584 | - | 1 584 |
| Кара-Суу а. | 1 406 | - | 1 406 |
| Комсомол а. | 3 312 | - | 3 312 |
| Куйбышев а. | 3 877 | - | 3 877 |
| Кызыл-Туу а. | 4 026 | - | 4 026 |
| Кызыл-өзгөрүш айылдык аймагы | 12 085 | - | 12 085 |
| Кызыл-Өзгөрүш а. | 2 675 | - | 2 675 |
| Аң-Арык а. | 1 599 | - | 1 599 |
| Бел-Кара-Суу а. | 236 | - | 236 |
| Бууракан а. | 425 | - | 425 |
| Жар-Таш а. | - | - | - |
| Камыш-Башы а. | 2 326 | - | 2 326 |
| Коңур-Өгүз а. | 276 | - | 276 |
| Кош-Таш а. | 1 518 | - | 1 518 |
| Орто-Жон а. | 138 | - | 138 |
| Чеч-Дөбө а. | 748 | - | 748 |
| Шайык а. | 854 | - | 854 |
| Ак-Жар а. | 1 290 | - | 1 290 |
| Ничке-Сай айылдык аймагы | 4 347 | - | 4 347 |
| Ничке-Сай а. | 2 647 | - | 2 647 |
| Чоргочу а. | 1 700 | - | 1 700 |
| Кетмен-Дөбө айылдык аймагы | 8 032 | - | 8 032 |
| Терек-Суу а. | 4 803 | - | 4 803 |
| Беке-Чал а. | - | - | - |
| Чоң-Арык а. | 3 229 | - | 3 229 |
| Эшсай а. | - | - | - |
| Сары-Камыш айылдык аймагы | 1 605 | - | 1 605 |
| Бирлик а. | 897 | - | 897 |
| Көтөрмө а. | 708 | - | 708 |
| Үч-Терек айылдык аймагы | 12 909 | - | 12 909 |
| Үч-Терек а. | 4 076 | - | 4 076 |
| Жетиген а. | 2 673 | - | 2 673 |
| Кызыл-Ураан а. | 2 972 | - | 2 972 |
| Саргата а. | 2 835 | - | 2 835 |
| Такталык а. | 353 | - | 353 |
| Аралбаев айылдык аймагы | 3 831 | - | 3 831 |
| Толук а. | 1 428 | - | 1 428 |
| Алмалуу а. | 1 600 | - | 1 600 |
| Ноот а. | 703 | - | 703 |

| | Бардык калк | анын ичинде: | |
|---------------------------------------|----------------|----------------|----------------|
| | | шаардык | айылдык |
| Чаар-Таш а. | 100 | - | 100 |
| Абды Сүйөркулов айылдык аймагы | 11 135 | - | 11 135 |
| Торкент а. | 6 284 | - | 6 284 |
| Көтөрмө а. | 1 665 | - | 1 665 |
| Кара-Жыгач а. | 3 186 | - | 3 186 |
| Чолпон-Ата айылдык аймагы | 8 536 | - | 8 536 |
| Чолпон-Ата а. | 1 969 | - | 1 969 |
| Ак-Тектир а. | 2 916 | - | 2 916 |
| Балыкты а. | 15 | - | 15 |
| Кара-Күңгөй а. | 1 380 | - | 1 380 |
| Кушчу-Суу а. | 329 | - | 329 |
| Мазар-Суу а. | 1 927 | - | 1 927 |
| Чаткал району | 29 937 | - | 29 937 |
| Каныш-Кыя айылдык аймагы | 12 001 | - | 12 001 |
| Каныш-Кыя а. | 3 330 | - | 3 330 |
| Айгыр-Жал а. | 1 763 | - | 1 763 |
| Башкы-Терек а. | 918 | - | 918 |
| Коргон-Сай а. | 889 | - | 889 |
| Кызыл-Токой а. | 1 045 | - | 1 045 |
| Чакмак-Суу а. | 781 | - | 781 |
| Жер-Капчыгай а. | 445 | - | 445 |
| Кайың-Суу а. | 1 048 | - | 1 048 |
| Кара-Булак а. | 1 106 | - | 1 106 |
| Кара-Суу а. | 676 | - | 676 |
| Чаткал айылдык аймагы | 6 503 | - | 6 503 |
| Жаңы-Базар а. | 2 688 | - | 2 688 |
| Ак-Таш а. | 1 421 | - | 1 421 |
| Беш-Арал а. | 6 | - | 6 |
| Курулуш а. | 2 083 | - | 2 083 |
| Чандалаш а. | 305 | - | 305 |
| Сумсар айылдык аймагы | 6 494 | - | 6 494 |
| Сумсар а. | 2 811 | - | 2 811 |
| Мончок-Дөбө а. | 1 124 | - | 1 124 |
| Шекафтар а. | 2 559 | - | 2 559 |
| Терек-Сай айылдык аймагы | 4 939 | - | 4 939 |
| Терек-Сай а. | 2 077 | - | 2 077 |
| Ак-Терек а. | 1 913 | - | 1 913 |
| Болуш а. | 949 | - | 949 |
| Ысык-Көл облусу | 534 472 | 145 510 | 388 962 |
| Каракол ш. | 80 733 | 80 733 | - |
| Пржевальск Пристаны штк. | 3 492 | 3 492 | - |
| Балыкчы ш. | 52 225 | 52 225 | - |
| Орто-Токой штп. | 738 | 738 | - |

| | Бардык калк | анын ичинде: | |
|----------------------------------|---------------|--------------|---------------|
| | | шаардык | айылдык |
| Ак-Суу району | 73 453 | - | 73 453 |
| Ак-Булуң айылдык аймагы | 6 219 | - | 6 219 |
| Ак-Булуң а. | 2 441 | - | 2 441 |
| Ак-Булак а. | 2 398 | - | 2 398 |
| Токтогул а. | 1 341 | - | 1 341 |
| Түргөн а. | 39 | - | 39 |
| Бөрү-Баш айылдык аймагы | 2 819 | - | 2 819 |
| Бөрү-Баш а. | 2 420 | - | 2 420 |
| Черик а. | 399 | - | 399 |
| Кара-Жал айылдык аймагы | 5 506 | - | 5 506 |
| Тегизчил а. | 1 610 | - | 1 610 |
| Жаңы-Арык а. | 2 499 | - | 2 499 |
| Кара-Жал а. | 324 | - | 324 |
| Боз-Булуң а. | 1 073 | - | 1 073 |
| Каракол айылдык аймагы | 3 529 | - | 3 529 |
| Каракол а. | 1 853 | - | 1 853 |
| Чолпон а. | 1 676 | - | 1 676 |
| Кереге-Таш айылдык аймагы | 8 021 | - | 8 021 |
| Сары-Камыш а. | 2 166 | - | 2 166 |
| Кайырма-Арык а. | 1 532 | - | 1 532 |
| Кереге-Таш а. | 3 005 | - | 3 005 |
| Новоконстантиновка а. | 805 | - | 805 |
| Пионер а. | 513 | - | 513 |
| Боз-Учук айылдык аймагы | 7 124 | - | 7 124 |
| Нововознесенка а. | 3 710 | - | 3 710 |
| Боз-Учук а. | 1 229 | - | 1 229 |
| Ичке-Жергез а. | 2 185 | - | 2 185 |
| Октябрь айылдык аймагы | 6 774 | - | 6 774 |
| Октябрьское а. | 1 960 | - | 1 960 |
| Жол-Колот а. | 2 695 | - | 2 695 |
| Отуз-Уул а. | 1 220 | - | 1 220 |
| Үч-Кайнар а. | 899 | - | 899 |
| Отрадное айылдык аймагы | 3 942 | - | 3 942 |
| Отрадное а. | 1 866 | - | 1 866 |
| Орлиное а. | 1 084 | - | 1 084 |
| Шапак а. | 992 | - | 992 |
| Ак-Чий айылдык аймагы | 3 598 | - | 3 598 |
| Ак-Чий а. | 1 582 | - | 1 582 |
| Качыбек а. | 981 | - | 981 |
| Көк-Жайык а. | - | - | - |
| Кызыл-Жар а. | - | - | - |
| Советское а. | 1 035 | - | 1 035 |
| Тепкен айылдык аймагы | 3 388 | - | 3 388 |
| Тепке а. | 1 147 | - | 1 147 |
| Жылдыз а. | 1 166 | - | 1 166 |
| Курбу а. | 1 075 | - | 1 075 |

| | Бардык калк | анын ичинде: | |
|-------------------------------------|---------------|--------------|---------------|
| | | шаардык | айылдык |
| Теплоключенка айылдык аймагы | 13 718 | - | 13 718 |
| Теплоключенка а. | 13 446 | - | 13 446 |
| Лесное а. | 272 | - | 272 |
| Челпек айылдык аймагы | 7 581 | - | 7 581 |
| Челпек а. | 3 669 | - | 3 669 |
| Бурма-Суу а. | 2 399 | - | 2 399 |
| Таш-Кыя а. | 1 513 | - | 1 513 |
| Эңилчек айылдык аймагы | 236 | - | 236 |
| Эңилчек а. | 224 | - | 224 |
| Кең-Суу а. | - | - | - |
| Койлуу а. | 3 | - | 3 |
| Кургак а. | - | - | - |
| Май-Саз а. | - | - | - |
| Таш-Короо а. | - | - | - |
| Эчкили-Таш а. | 9 | - | 9 |
| Жыргалаң айылдык аймагы | 998 | - | 998 |
| Жыргалаң а. | 998 | - | 998 |
| Жети-Өгүз району | 99 055 | - | 99 055 |
| Ак-Дөбө айылдык аймагы | 7 698 | - | 7 698 |
| Мундуз а. | 693 | - | 693 |
| Ак-Дөбө а. | 1 945 | - | 1 945 |
| Аң-Өстөн а. | 1 828 | - | 1 828 |
| Тилекмат а. | 3 232 | - | 3 232 |
| Ак-Шыйрак айылдык аймагы | 320 | - | 320 |
| Ак-Шыйрак а. | 87 | - | 87 |
| Культцентр а. | 185 | - | 185 |
| Ыштык а. | 48 | - | 48 |
| Барскоон айылдык аймагы | 9 476 | - | 9 476 |
| Барскоон а. | 9 248 | - | 9 248 |
| Каракол а. | 183 | - | 183 |
| Кара-Сай а. | 45 | - | 45 |
| Сөөк а. | - | - | - |
| Даркан айылдык аймагы | 7 014 | - | 7 014 |
| Даркан а. | 7 014 | - | 7 014 |
| Жаргылчак айылдык аймагы | 13 284 | - | 13 284 |
| Ак-Терек а. | 4 714 | - | 4 714 |
| Жеңиш а. | 4 124 | - | 4 124 |
| Кичи-Жаргылчак а. | 4 198 | - | 4 198 |
| Чоң-Жаргылчак а. | 248 | - | 248 |
| Жети-Өгүз айылдык аймагы | 10 108 | - | 10 108 |
| Жети-Өгүз а. | 2 338 | - | 2 338 |
| Ак-Кочкор а. | 1 266 | - | 1 266 |
| Желе-Дөбө а. | 2 737 | - | 2 737 |
| Жети-Өгүз а. (курорт) | 81 | - | 81 |
| Кабак а. | 1 344 | - | 1 344 |
| Талды-Булак а. | 225 | - | 225 |
| Чырак а. | 2 117 | - | 2 117 |

| | Бардык калк | анын ичинде: | |
|--------------------------------------|---------------|---------------|---------------|
| | | шаардык | айылдык |
| Ырдык айылдык аймагы | 8 334 | - | 8 334 |
| Алкым а. | 1 257 | - | 1 257 |
| Жон-Булак а. | 2 167 | - | 2 167 |
| Комсомольское а. | 677 | - | 677 |
| Конкино а. | 771 | - | 771 |
| Ырдык а. | 3 462 | - | 3 462 |
| Липенка айылдык аймагы | 4 740 | - | 4 740 |
| Липенка а. | 1 791 | - | 1 791 |
| Богатыровка а. | 1 276 | - | 1 276 |
| Зеленый Гай а. | 117 | - | 117 |
| Ичке-Булуң а. | 1 556 | - | 1 556 |
| Оргочор айылдык аймагы | 5 332 | - | 5 332 |
| Оргочор а. | 2 254 | - | 2 254 |
| Боз-Бешик а. | 1 383 | - | 1 383 |
| Кургак-Айрык а. | 337 | - | 337 |
| Подгорное а. | 1 358 | - | 1 358 |
| Кызыл-Суу айылдык аймагы | 14 610 | - | 14 610 |
| Кызыл-Суу а. | 12 460 | - | 12 460 |
| Жалгыз-Өрүк а. | 1 611 | - | 1 611 |
| Кайнар а. | 288 | - | 288 |
| Покровка Пристаны а. | 251 | - | 251 |
| Алдашев айылдык аймагы | 8 358 | - | 8 358 |
| Саруу а. | 7 698 | - | 7 698 |
| Жууку а. | 207 | - | 207 |
| Ысык-Көл а. | 453 | - | 453 |
| Светлая Поляна айылдык аймагы | 3 364 | - | 3 364 |
| Светлая Поляна а. | 1 594 | - | 1 594 |
| Чоң-Кызыл-Суу а. | 1 770 | - | 1 770 |
| Тамга айылдык аймагы | 6 417 | - | 6 417 |
| Тамга а. | 3 726 | - | 3 726 |
| Тосор а. | 2 691 | - | 2 691 |
| Ысык-Көл району | 97 748 | 12 552 | 85 196 |
| Чолпон-Ата ш. | 12 552 | 12 552 | - |
| Ананьево айылдык аймагы | 10 979 | - | 10 979 |
| Ананьево а. | 9 927 | - | 9 927 |
| Көк-Дөбө а. | 757 | - | 757 |
| Чет-Байсоорун а. | 295 | - | 295 |
| Бостери айылдык аймагы | 13 312 | - | 13 312 |
| Бостери а. | 9 094 | - | 9 094 |
| Бактуу-Долоноту а. | 4 218 | - | 4 218 |
| Садыр Аке айылдык аймагы | 6 101 | - | 6 101 |
| Григорьевка а. | 5 592 | - | 5 592 |
| Григорьевка Пристаны а. | 509 | - | 509 |
| Кара-Ой айылдык аймагы | 5 029 | - | 5 029 |
| Кара-Ой а. | 5 029 | - | 5 029 |
| Кум-Бел айылдык аймагы | 5 177 | - | 5 177 |
| Корумду а. | 3 321 | - | 3 321 |
| Булан-Сөгөттү а. | 1 856 | - | 1 856 |

| | Бардык калк | анын ичинде: | |
|--------------------------------------|---------------|--------------|---------------|
| | | шаардык | айылдык |
| Семеновка айылдык аймагы | 6 355 | - | 6 355 |
| Семеновка а. | 3 567 | - | 3 567 |
| Кожояр а. | 2 788 | - | 2 788 |
| Тамчы айылдык аймагы | 5 583 | - | 5 583 |
| Тамчы а. | 2 283 | - | 2 283 |
| Кош-Көл а. | 645 | - | 645 |
| Чырпыкты а. | 2 655 | - | 2 655 |
| Абдрахманов айылдык аймагы | 3 100 | - | 3 100 |
| Жаркынбаев а. | 2 210 | - | 2 210 |
| Кароол-Дөбө а. | 890 | - | 890 |
| Темир айылдык аймагы | 8 899 | - | 8 899 |
| Темир а. | 4 956 | - | 4 956 |
| Кашат а. | 3 943 | - | 3 943 |
| Тору-Айгыр айылдык аймагы | 5 961 | - | 5 961 |
| Тору-Айгыр а. | 3 234 | - | 3 234 |
| Кызыл-Өрүк а. | - | - | - |
| Сары-Камыш а. | 2 727 | - | 2 727 |
| Өрүктү айылдык аймагы | 5 377 | - | 5 377 |
| Чоң-Өрүктү а. | 2 614 | - | 2 614 |
| Орто-Өрүктү а. | 1 909 | - | 1 909 |
| Өрүктү-Хутор а. | 854 | - | 854 |
| Чоң-Сары-Ой айылдык аймагы | 9 323 | - | 9 323 |
| Чоң-Сары-Ой а. | 3 326 | - | 3 326 |
| Бастов а. | 1 241 | - | 1 241 |
| Өрнөк а. | 1 376 | - | 1 376 |
| Сары-Ой а. | 1 309 | - | 1 309 |
| Чок-Тал а. | 2 071 | - | 2 071 |
| Тоң району | 59 876 | - | 59 876 |
| Ак-Терек айылдык аймагы | 8 907 | - | 8 907 |
| Кара-Коо а. | 3 731 | - | 3 731 |
| Ала-Баш а. | 1 165 | - | 1 165 |
| Бар-Булак а. | 913 | - | 913 |
| Дөң-Талаа а. | 899 | - | 899 |
| Комсомол а. | 570 | - | 570 |
| Кызыл-Туу а. | 1 629 | - | 1 629 |
| Көл-Төр айылдык аймагы | 5 220 | - | 5 220 |
| Тогуз-Булак а. | 2 439 | - | 2 439 |
| Көл-Төр а. | 995 | - | 995 |
| Коңур-Өлөң а. | 1 786 | - | 1 786 |
| Көк-Мойнок айылдык аймагы | 3 553 | - | 3 553 |
| Ак-Өлөң а. | 1 910 | - | 1 910 |
| Биринчи Көк-Мойнок а. | 490 | - | 490 |
| Экинчи Көк-Мойнок а. | 1 153 | - | 1 153 |
| Болот Мамбетов айылдык аймагы | 6 482 | - | 6 482 |
| Эшперов а. | 2 500 | - | 2 500 |
| Ак-Сай а. | 2 279 | - | 2 279 |
| Жер-Үй а. | 828 | - | 828 |
| Көк-Сай а. | 875 | - | 875 |

| | Бардык калк | анын ичинде: | |
|-----------------------------------|---------------|--------------|---------------|
| | | шаардык | айылдык |
| Күн-Чыгыш айылдык аймагы | 12 127 | - | 12 127 |
| Бөкөнбаев а. | 11 894 | - | 11 894 |
| Арчалы а. | 233 | - | 233 |
| Тоң айылдык аймагы | 3 345 | - | 3 345 |
| Тоң а. | 2 751 | - | 2 751 |
| Ак-Сай а. | 281 | - | 281 |
| Кажы-Саз а. | 313 | - | 313 |
| Төрт-Күл айылдык аймагы | 6 141 | - | 6 141 |
| Төрт-Күл а. | 3 925 | - | 3 925 |
| Темир-Канат а. | 1 422 | - | 1 422 |
| Туура-Суу а. | 794 | - | 794 |
| Улакол айылдык аймагы | 9 580 | - | 9 580 |
| Оттук а. | 2 583 | - | 2 583 |
| Кара-Талаа а. | 3 132 | - | 3 132 |
| Кара-Шаар а. | 1 371 | - | 1 371 |
| Туура-Суу а. | 872 | - | 872 |
| Шор-Булак а. | 1 622 | - | 1 622 |
| Кажы-Сай айылдык аймагы | 4 521 | - | 4 521 |
| Кажы-Сай а. | 4 521 | - | 4 521 |
| Түп району | 71 382 | - | 71 382 |
| Арал айылдык аймагы | 6 745 | - | 6 745 |
| Миң-Булак а. | 831 | - | 831 |
| Арал а. | 2 030 | - | 2 030 |
| Долон а. | 1 226 | - | 1 226 |
| Кош-Дөбө а. | 668 | - | 668 |
| Сары-Дөбө а. | 1 990 | - | 1 990 |
| Ысык-Көл айылдык аймагы | 2 543 | - | 2 543 |
| Ысык-Көл а. | 1 725 | - | 1 725 |
| Ынтымак а. | 818 | - | 818 |
| Кутургу айылдык аймагы | 6 558 | - | 6 558 |
| Кутургу а. | 2 443 | - | 2 443 |
| Кичи-Өрүктү а. | 1 212 | - | 1 212 |
| Ой-Булак а. | 1 072 | - | 1 072 |
| Ой-Тал а. | 1 831 | - | 1 831 |
| Михайловка айылдык аймагы | 3 738 | - | 3 738 |
| Михайловка а. | 3 738 | - | 3 738 |
| Тогуз-Булак айылдык аймагы | 2 329 | - | 2 329 |
| Тогуз-Булак а. | 1 529 | - | 1 529 |
| Сары-Булун а. | 800 | - | 800 |
| Сан-Таш айылдык аймагы | 6 234 | - | 6 234 |
| Байзак а. | 1 901 | - | 1 901 |
| Каркыра а. | 272 | - | 272 |
| Кең-Суу а. | 2 070 | - | 2 070 |
| Сан-Таш а. | 215 | - | 215 |
| Сары-Тологой а. | 1 776 | - | 1 776 |

| | Бардык калк | анын ичинде: | |
|-----------------------------------|----------------|---------------|----------------|
| | | шаардык | айылдык |
| Сары-Булак айылдык аймагы | 5 544 | - | 5 544 |
| Балбай а. | 2 974 | - | 2 974 |
| Күрмөнтү а. | 2 570 | - | 2 570 |
| Ак-Булуң айылдык аймагы | 1 811 | - | 1 811 |
| Ак-Булуң а. | 558 | - | 558 |
| Беловодское а. | 244 | - | 244 |
| Фрунзенское а. | 1 009 | - | 1 009 |
| Талды-Суу айылдык аймагы | 10 671 | - | 10 671 |
| Талды-Суу а. | 4 764 | - | 4 764 |
| Ичке-Суу а. | 1 417 | - | 1 417 |
| Көөчү а. | 2 258 | - | 2 258 |
| Корумду а. | 2 232 | - | 2 232 |
| Карасаев айылдык аймагы | 4 772 | - | 4 772 |
| Тасма а. | 2 012 | - | 2 012 |
| Токтоян а. | 1 534 | - | 1 534 |
| Чоң-Тогуз-Бай а. | 1 226 | - | 1 226 |
| Түп айылдык аймагы | 15 389 | - | 15 389 |
| Түп а. | 12 387 | - | 12 387 |
| Бирлик а. | 1 173 | - | 1 173 |
| Шаты а. | 1 829 | - | 1 829 |
| Чоң-Таш айылдык аймагы | 3 227 | - | 3 227 |
| Чоң-Таш а. | 1 466 | - | 1 466 |
| Жылуу-Булак а. | 1 761 | - | 1 761 |
| Ак-Булак айылдык аймагы | 1 821 | - | 1 821 |
| Ак-Булак а. | 1 821 | - | 1 821 |
| Нарын облусу | 306 573 | 41 681 | 264 892 |
| Нарын ш. | 41 681 | 41 681 | - |
| Ак-Талаа району | 33 379 | - | 33 379 |
| Ак-Тал айылдык аймагы | 1 297 | - | 1 297 |
| Ак-Тал а. | 1 297 | - | 1 297 |
| Ак-Чий айылдык аймагы | 978 | - | 978 |
| Ак-Чий а. | 503 | - | 503 |
| Жаңы-Тилек а. | 475 | - | 475 |
| Баетов айылдык аймагы | 9 763 | - | 9 763 |
| Баетов а. | 8 699 | - | 8 699 |
| Кайыңды-Булак а. | 1 064 | - | 1 064 |
| Терек айылдык аймагы | 1 334 | - | 1 334 |
| Терек а. | 1 334 | - | 1 334 |
| Орто-Сырт а. | - | - | - |
| Кара-Бүргөн айылдык аймагы | 1 691 | - | 1 691 |
| Кара-Бүргөн а. | 1 691 | - | 1 691 |
| Коңорчок айылдык аймагы | 1 208 | - | 1 208 |
| Коңорчок а. | 1 208 | - | 1 208 |
| Жерге-Тал айылдык аймагы | 2 496 | - | 2 496 |
| Чолок-Кайың а. | 1 997 | - | 1 997 |
| Жерге-Тал а. | 499 | - | 499 |

| | Бардык калк | анын ичинде: | |
|-------------------------------------|---------------|--------------|---------------|
| | | шаардык | айылдык |
| Кош-Дөбө айылдык аймагы | 3 998 | - | 3 998 |
| Кош-Дөбө а. | 3 998 | - | 3 998 |
| Кызыл-Белес айылдык аймагы | 1 584 | - | 1 584 |
| Кадыралы а. | 1 584 | - | 1 584 |
| Жаңы-Талап айылдык аймагы | 2 346 | - | 2 346 |
| Жаңы-Талап а. | 2 346 | - | 2 346 |
| Тоголок-Молдо айылдык аймагы | 3 149 | - | 3 149 |
| Кара-Ой а. | 3 149 | - | 3 149 |
| Көк-Жар айылдык аймагы | 2 077 | - | 2 077 |
| Ак-Кыя а. | 1 108 | - | 1 108 |
| Көк-Жар а. | 969 | - | 969 |
| Үгүт айылдык аймагы | 1 458 | - | 1 458 |
| Үгүт а. | 883 | - | 883 |
| Байгөнчөк а. | 575 | - | 575 |
| Ат-Башы району | 60 954 | - | 60 954 |
| Ак-Жар айылдык аймагы | 5 162 | - | 5 162 |
| Ак-Жар а. | 5 162 | - | 5 162 |
| Ак-Моюн айылдык аймагы | 3 992 | - | 3 992 |
| Ак-Моюн а. | 2 366 | - | 2 366 |
| Бирдик а. | 1 626 | - | 1 626 |
| Ак-Муз айылдык аймагы | 3 920 | - | 3 920 |
| Ак-Муз а. | 3 920 | - | 3 920 |
| Ак-Талаа айылдык аймагы | 5 359 | - | 5 359 |
| Калинин а. | 3 351 | - | 3 351 |
| Терек-Суу а. | 2 008 | - | 2 008 |
| Ат-Башы айылдык аймагы | 12 539 | - | 12 539 |
| Ат-Башы а. | 12 539 | - | 12 539 |
| Ача-Кайыңды айылдык аймагы | 5 315 | - | 5 315 |
| Ача-Кайыңды а. | 5 315 | - | 5 315 |
| Баш-Кайыңды айылдык аймагы | 5 524 | - | 5 524 |
| Баш-Кайыңды а. | 4 516 | - | 4 516 |
| Большевик а. | 1 008 | - | 1 008 |
| Казыбек айылдык аймагы | 5 398 | - | 5 398 |
| Казыбек а. | 4 429 | - | 4 429 |
| Жаңы-Күч а. | 969 | - | 969 |
| Кара-Коюн айылдык аймагы | 3 869 | - | 3 869 |
| Кызыл-Туу а. | 2 064 | - | 2 064 |
| Кара-Булун а. | 1 805 | - | 1 805 |
| Кара-Суу айылдык аймагы | 6 141 | - | 6 141 |
| Кара-Суу а. | 5 284 | - | 5 284 |
| Дыйкан а. | 857 | - | 857 |
| Талды-Суу айылдык аймагы | 3 735 | - | 3 735 |
| Талды-Суу а. | 1 722 | - | 1 722 |
| Өзгөрүш а. | 802 | - | 802 |
| Биринчи Май а. | 1 211 | - | 1 211 |

| | Бардык калк | анын ичинде: | |
|------------------------------------|---------------|--------------|---------------|
| | | шаардык | айылдык |
| Жумгал району | 48 513 | - | 48 513 |
| Баш-Кууганды айылдык аймагы | 3 290 | - | 3 290 |
| Баш-Кууганды а. | 3 290 | - | 3 290 |
| Жаңы-Арык айылдык аймагы | 5 058 | - | 5 058 |
| Жаңы-Арык а. | 1 186 | - | 1 186 |
| Базар-Турук а. | 1 101 | - | 1 101 |
| Кызарт а. | 1 357 | - | 1 357 |
| Кызыл-Эмгек а. | 1 414 | - | 1 414 |
| Жумгал айылдык аймагы | 2 779 | - | 2 779 |
| Жумгал а. | 2 191 | - | 2 191 |
| Лама а. | 588 | - | 588 |
| Кабак айылдык аймагы | 2 518 | - | 2 518 |
| Табылгыты а. | 472 | - | 472 |
| Арал а. | 364 | - | 364 |
| Кең-Суу а. | 101 | - | 101 |
| Котур-Суу а. | 145 | - | 145 |
| Кызыл-Коргон а. | 882 | - | 882 |
| Сары-Булун а. | 310 | - | 310 |
| Табылгы а. | 244 | - | 244 |
| Көк-Ой айылдык аймагы | 3 043 | - | 3 043 |
| Көк-Ой а. | 2 749 | - | 2 749 |
| Кичи-Арал а. | 294 | - | 294 |
| Байзак айылдык аймагы | 6 205 | - | 6 205 |
| Байзак а. | 6 205 | - | 6 205 |
| Куйручук айылдык аймагы | 2 995 | - | 2 995 |
| Куйручук а. | 2 995 | - | 2 995 |
| Чоң-Дөбө айылдык аймагы | 1 483 | - | 1 483 |
| Чоң-Дөбө а. | 1 483 | - | 1 483 |
| Түгөл-Сай айылдык аймагы | 2 379 | - | 2 379 |
| Түгөл-Сай а. | 1 842 | - | 1 842 |
| Эпкин а. | 537 | - | 537 |
| Сүйүмбаев айылдык аймагы | 2 052 | - | 2 052 |
| Таш-Дөбө а. | 2 052 | - | 2 052 |
| Чаяк айылдык аймагы | 10 373 | - | 10 373 |
| Чаяк а. | 3 762 | - | 3 762 |
| Ак-Татыр а. | 2 358 | - | 2 358 |
| Беш-Терек а. | 654 | - | 654 |
| Чукур-Аксеки а. | 1 700 | - | 1 700 |
| Шортон а. | 1 899 | - | 1 899 |
| Кызыл-Жылдыз айылдык аймагы | 2 441 | - | 2 441 |
| Кызыл-Жылдыз а. | 2 441 | - | 2 441 |
| Миң-Куш айылдык аймагы | 3 897 | - | 3 897 |
| Миң-Куш а. | 3 660 | - | 3 660 |
| Кызыл-Сөөк а. | 237 | - | 237 |

| | Бардык калк | анын ичинде: | |
|-----------------------------------|---------------|--------------|---------------|
| | | шаардык | айылдык |
| Кочкор району | 68 962 | - | 68 962 |
| Ак-Кыя айылдык аймагы | 6 402 | - | 6 402 |
| Кара-Суу а. | 3 171 | - | 3 171 |
| Жаңы-Жол а. | 3 231 | - | 3 231 |
| Кара-Суу айылдык аймагы | 6 751 | - | 6 751 |
| Мантыш а. | 1 382 | - | 1 382 |
| Ак-Талаа а. | 771 | - | 771 |
| Кара-Мойнок а. | 1 139 | - | 1 139 |
| Кызыл-Дөбө а. | 2 232 | - | 2 232 |
| Орток а. | 1 227 | - | 1 227 |
| Кочкор айылдык аймагы | 16 103 | - | 16 103 |
| Кочкор а. | 10 057 | - | 10 057 |
| Большевик а. | 1 880 | - | 1 880 |
| Теңдик а. | 4 166 | - | 4 166 |
| Кош-Дөбө айылдык аймагы | 3 609 | - | 3 609 |
| Кара-Саз а. | 1 661 | - | 1 661 |
| Кара-Күңгөй а. | 1 948 | - | 1 948 |
| Кум-Дөбө айылдык аймагы | 10 183 | - | 10 183 |
| Кум-Дөбө а. | 4 129 | - | 4 129 |
| Ак-Жар а. | 2 237 | - | 2 237 |
| Бугучу а. | 998 | - | 998 |
| Шамшы а. | 2 819 | - | 2 819 |
| Сары-Булак айылдык аймагы | 1 172 | - | 1 172 |
| Ак-Кыя а. | 884 | - | 884 |
| Сары-Булак а. | 288 | - | 288 |
| Семиз-Бел айылдык аймагы | 6 227 | - | 6 227 |
| Кара-Тоо а. | 2 853 | - | 2 853 |
| Арсы а. | 596 | - | 596 |
| Семиз-Бел а. | 1 395 | - | 1 395 |
| Чекилдек а. | 1 383 | - | 1 383 |
| Талаа-Булак айылдык аймагы | 4 528 | - | 4 528 |
| Дөң-Алыш а. | 2 944 | - | 2 944 |
| Комсомол а. | 1 584 | - | 1 584 |
| Көк-Жар айылдык аймагы | 3 039 | - | 3 039 |
| Көк-Жар а. | 3 039 | - | 3 039 |
| Чолпон айылдык аймагы | 9 045 | - | 9 045 |
| Чолпон а. | 3 044 | - | 3 044 |
| Ара-Көл а. | 943 | - | 943 |
| Осовиахим а. | 1 172 | - | 1 172 |
| Туз а. | 1 371 | - | 1 371 |
| Эпкин а. | 1 493 | - | 1 493 |
| Ак-Чий а. | 303 | - | 303 |
| Оро-Башы а. | 719 | - | 719 |
| Тармал-Саз а. | - | - | - |
| Узун-Булак а. | - | - | - |
| Соң-Көл айылдык аймагы | 1 903 | - | 1 903 |
| Төлөк а. | 1 903 | - | 1 903 |

| | Бардык калк | анын ичинде: | |
|------------------------------------|---------------|--------------|---------------|
| | | шаардык | айылдык |
| Нарын району | 53 084 | - | 53 084 |
| Ак-Кудук айылдык аймагы | 4 138 | - | 4 138 |
| Сегизинчи Март а. | 2 809 | - | 2 809 |
| Ак-Кудук а. | 649 | - | 649 |
| Шоро а. | 680 | - | 680 |
| Дөбөлү айылдык аймагы | 2 975 | - | 2 975 |
| Дөбөлү а. | 1 604 | - | 1 604 |
| Алыш а. | 587 | - | 587 |
| Кеңеш а. | 784 | - | 784 |
| Жан-Булак айылдык аймагы | 2 574 | - | 2 574 |
| Жан-Булак а. | 2 574 | - | 2 574 |
| Жерге-Тал айылдык аймагы | 6 222 | - | 6 222 |
| Жерге-Тал а. | 3 571 | - | 3 571 |
| Жалгыз-Терек а. | 1 279 | - | 1 279 |
| Кызыл-Жылдыз а. | 1 372 | - | 1 372 |
| Казан-Куйган айылдык аймагы | 1 299 | - | 1 299 |
| Казан-Куйган а. | 1 152 | - | 1 152 |
| Кара-Үңкүр а. | 147 | - | 147 |
| Кара-Кужур айылдык аймагы | 2 051 | - | 2 051 |
| Лакол а. | 1 209 | - | 1 209 |
| Жер-Көчкү а. | 842 | - | 842 |
| Эмгекчил айылдык аймагы | 3 210 | - | 3 210 |
| Эмгекчил а. | 3 210 | - | 3 210 |
| Миң-Булак айылдык аймагы | 5 882 | - | 5 882 |
| Куйбышев а. | 3 549 | - | 3 549 |
| Миң-Булак а. | 1 517 | - | 1 517 |
| Өрнөк а. | 816 | - | 816 |
| Он-Арча айылдык аймагы | 3 715 | - | 3 715 |
| Эчки-Башы а. | 1 958 | - | 1 958 |
| Оттук а. | 1 757 | - | 1 757 |
| Орток айылдык аймагы | 3 008 | - | 3 008 |
| Кайыңды а. | 708 | - | 708 |
| Өрүк-Там а. | - | - | - |
| Таш-Башат а. | 1 456 | - | 1 456 |
| Эки-Нарын а. | 717 | - | 717 |
| Тамды-Суу а. | 127 | - | 127 |
| Учкун айылдык аймагы | 6 315 | - | 6 315 |
| Куланак а. | 3 345 | - | 3 345 |
| Учкун а. | 2 970 | - | 2 970 |
| Чет-Нура айылдык аймагы | 6 007 | - | 6 007 |
| Орто-Нура а. | 1 865 | - | 1 865 |
| Ак-Булуң а. | 351 | - | 351 |
| Ак-Кыя а. | 944 | - | 944 |
| Ийри-Суу а. | 969 | - | 969 |
| Орто-Саз а. | 757 | - | 757 |
| Өрүк-Там а. (бөлүгү) | 169 | - | 169 |
| Чет-Нура а. | 754 | - | 754 |
| Төш-Булак а. | 198 | - | 198 |

| | Бардык калк | анын ичинде: | |
|--|------------------|----------------|------------------|
| | | шаардык | айылдык |
| Эмгек-Талаа айылдык аймагы | 3 491 | - | 3 491 |
| Ак-Талаа а. | 1 571 | - | 1 571 |
| Тегерек а. | 192 | - | 192 |
| Эмгек-Талаа а. | 1 728 | - | 1 728 |
| Сары-Ой айылдык аймагы | 1 367 | - | 1 367 |
| Жылан-Арык а. | 1 129 | - | 1 129 |
| Сары-Ой а. | 238 | - | 238 |
| Достук айылдык аймагы | 830 | - | 830 |
| Достук а. | 830 | - | 830 |
| Ош облусу | 1 439 633 | 104 677 | 1 334 956 |
| Алай району | 91 919 | - | 91 919 |
| К.Белекбаев атындагы алай айылдык ай. | 9 779 | - | 9 779 |
| Сопу-Коргон а. | 3 349 | - | 3 349 |
| Аскалы а. | 791 | - | 791 |
| Жерге-Тал а. | 704 | - | 704 |
| Колдук а. | 801 | - | 801 |
| Таргалак а. | 409 | - | 409 |
| Терек а. | 1 602 | - | 1 602 |
| Чий-Талаа а. | 2 123 | - | 2 123 |
| Будалык айылдык аймагы | 3 773 | - | 3 773 |
| Кара-Суу а. | 749 | - | 749 |
| Кайнама а. | 311 | - | 311 |
| Тамга-Терек а. | 408 | - | 408 |
| Кум-Шоро а. | 930 | - | 930 |
| Октябрь а. | 1 086 | - | 1 086 |
| Оро-Дөбө а. | 289 | - | 289 |
| Бүлөлү айылдык аймагы | 2 308 | - | 2 308 |
| Кошулуш а. | 207 | - | 207 |
| Кичи-Бүлөлү а. | 976 | - | 976 |
| Көл-Чаты а. | 327 | - | 327 |
| Чоң-Бүлөлү а. | 798 | - | 798 |
| Гүлчө айылдык аймагы | 18 631 | - | 18 631 |
| Гүлчө а. | 14 430 | - | 14 430 |
| Кара-Булак а. | 527 | - | 527 |
| Жылы-Суу а. | 471 | - | 471 |
| Таш-Короо а. | 1 011 | - | 1 011 |
| Чакмак а. | 426 | - | 426 |
| Курманжан Датка а. | 1 766 | - | 1 766 |
| Жошолу айылдык аймагы | 7 550 | - | 7 550 |
| Жаңы-Турмуш а. | 1 259 | - | 1 259 |
| Аюу-Тапан а. | 1 548 | - | 1 548 |
| Коммунизм а. | 844 | - | 844 |
| Ленин-Жол а. | 1 019 | - | 1 019 |
| Миязды а. | 741 | - | 741 |
| Орто-Суу а. | 372 | - | 372 |
| Осоавиахим а. | 1 767 | - | 1 767 |

| | Бардык калк | анын ичинде: | |
|-----------------------------------|--------------|--------------|--------------|
| | | шаардык | айылдык |
| Коңур-Дөбө айылдык аймагы | 6 603 | - | 6 603 |
| Боз-Караган а. | 1 402 | - | 1 402 |
| Жар-Кыштак а. | 773 | - | 773 |
| Кара-Шоро а. | 1 818 | - | 1 818 |
| Арпа-Тектир а. | 2 271 | - | 2 271 |
| Кызыл-Ой а. | 339 | - | 339 |
| Кабылан-Кол айылдык аймагы | 3 387 | - | 3 387 |
| Кабылан-Кол а. | 770 | - | 770 |
| Күңгөй а. | 897 | - | 897 |
| Кара-Жыгач а. | 897 | - | 897 |
| Курулуш а. | 823 | - | 823 |
| Корул айылдык аймагы | 7 043 | - | 7 043 |
| Тогуз-Булак а. | 2 338 | - | 2 338 |
| Кең-Жылга а. | 2 078 | - | 2 078 |
| Биринчи Май а. | 1 676 | - | 1 676 |
| Арал а. | 951 | - | 951 |
| Ленин айылдык аймагы | 8 136 | - | 8 136 |
| Гагарин а. | 353 | - | 353 |
| Күн-Элек а. | 1 651 | - | 1 651 |
| Мурдаш а. | 3 123 | - | 3 123 |
| Согонду а. | 3 009 | - | 3 009 |
| Талды-Суу айылдык аймагы | 2 513 | - | 2 513 |
| Талды-Суу а. | 1 899 | - | 1 899 |
| Арча-Булак а. | 595 | - | 595 |
| Көк-Булак а. | - | - | - |
| Кургак а. | 19 | - | 19 |
| Сары-Могол а. | - | - | - |
| Сары-Могол айылдык аймагы | 5 312 | - | 5 312 |
| Сары-Могол а. | 5 312 | - | 5 312 |
| Үч-Дөбө айылдык аймагы | 8 499 | - | 8 499 |
| Кичи-Каракол а. | 2 259 | - | 2 259 |
| Ак-Босого а. | 1 901 | - | 1 901 |
| Ак-Жай а. | 1 160 | - | 1 160 |
| Гежиге а. | 139 | - | 139 |
| Кызыл-Алай а. | 1 246 | - | 1 246 |
| Чоң-Каракол а. | 1 794 | - | 1 794 |
| Жаңы-Алай айылдык аймагы | 4 705 | - | 4 705 |
| Жаңы-Алай а. | 3 223 | - | 3 223 |
| Жаңы-Арык а. | 1 482 | - | 1 482 |
| Сары-Таш айылдык аймагы | 3 680 | - | 3 680 |
| Сары-Таш а. | 2 413 | - | 2 413 |
| Көк-Суу а. | 62 | - | 62 |
| Нура а. | 1 205 | - | 1 205 |

| | Бардык калк | анын ичинде: | |
|-----------------------------------|----------------|--------------|----------------|
| | | шаардык | айылдык |
| Араван району | 141 560 | - | 141 560 |
| Алля Анаров айылдык аймагы | 19 291 | - | 19 291 |
| Араван а. | 11 405 | - | 11 405 |
| Аччы а. | 1 976 | - | 1 976 |
| Кара-Булак а. | 133 | - | 133 |
| Сасык-Үңкүр а. | 606 | - | 606 |
| Жаңы-Араван а. | 1 640 | - | 1 640 |
| Маданият а. | 1 800 | - | 1 800 |
| Пахта-Абад а. | 1 731 | - | 1 731 |
| С.Юсупов айылдык аймагы | 28 693 | - | 28 693 |
| Каррак а. | 1 267 | - | 1 267 |
| Октябрь а. | 3 249 | - | 3 249 |
| Эрке-Кашка а. | 374 | - | 374 |
| Сүткор а. | 524 | - | 524 |
| Араван а. | 23 279 | - | 23 279 |
| Мангыт айылдык аймагы | 12 306 | - | 12 306 |
| Мангыт а. | 2 932 | - | 2 932 |
| Кесек а. | 1 471 | - | 1 471 |
| Кызыл-Коргон а. | 995 | - | 995 |
| Төлөйкөн а. | 4 350 | - | 4 350 |
| Жаңы-Арык а. | 2 558 | - | 2 558 |
| Керме-Тоо айылдык аймагы | 12 687 | - | 12 687 |
| Гүлбахор а. | 10 999 | - | 10 999 |
| Кичик-Алай а. | 626 | - | 626 |
| Күндөлүк а. | 153 | - | 153 |
| Майдан-Тал а. | 61 | - | 61 |
| Миң-Теке а. | 34 | - | 34 |
| Сары-Булак а. | 29 | - | 29 |
| Чогом а. | 785 | - | 785 |
| Тепе-Коргон айылдык аймагы | 24 980 | - | 24 980 |
| Тепе-Коргон а. | 8 573 | - | 8 573 |
| Арап а. | 2 506 | - | 2 506 |
| Интернационал а. | 1 596 | - | 1 596 |
| Кесов а. | 2 626 | - | 2 626 |
| Уйгур-Абад а. | 3 086 | - | 3 086 |
| Чертик а. | 1 493 | - | 1 493 |
| Янги-Абад а. | 1 519 | - | 1 519 |
| Янги-Юль а. | 3 581 | - | 3 581 |
| Нурабад айылдык аймагы | 9 834 | - | 9 834 |
| Кайрагач-Арык а. | 4 109 | - | 4 109 |
| Какыр-Пилтан а. | 2 640 | - | 2 640 |
| Лангар а. | 3 085 | - | 3 085 |
| Төө-Моюн айылдык аймагы | 18 207 | - | 18 207 |
| Хауз а. | 2 064 | - | 2 064 |
| Ак-Шор а. | 3 185 | - | 3 185 |
| Жеке-Мисте а. | 3 526 | - | 3 526 |
| Керкидан а. | 1 811 | - | 1 811 |

| | Бардык калк | анын ичинде: | |
|-------------------------------------|----------------|---------------|----------------|
| | | шаардык | айылдык |
| Найман а. | 3 925 | - | 3 925 |
| Сары-Таш а. | 2 544 | - | 2 544 |
| Сырт а. | 1 152 | - | 1 152 |
| Чек-Абад айылдык аймагы | 15 562 | - | 15 562 |
| Көчүбаев а. | 6 306 | - | 6 306 |
| Агроном а. | 981 | - | 981 |
| Жакшылык а. | 2 254 | - | 2 254 |
| Жар-Кыштак а. | 890 | - | 890 |
| Кукалапаш а. | 967 | - | 967 |
| Максим-Тобу а. | 796 | - | 796 |
| Пахтачы а. | 2 817 | - | 2 817 |
| Төлөйкөн а. | 551 | - | 551 |
| Кара-Суу району | 468 323 | 27 013 | 441 310 |
| Кара-Суу ш. | 27 013 | 27 013 | - |
| Ак-Таш айылдык аймагы | 11 259 | - | 11 259 |
| Ак-Таш а. | 4 966 | - | 4 966 |
| Жылкелди а. | 5 355 | - | 5 355 |
| Барак а. | 938 | - | 938 |
| Жаңы-Арык айылдык аймагы | 17 126 | - | 17 126 |
| Жаңы-Арык а. | 7 035 | - | 7 035 |
| Ак-Терек а. | 1 120 | - | 1 120 |
| Правда а. | 6 240 | - | 6 240 |
| Таш-Арык а. | 2 731 | - | 2 731 |
| Жоош айылдык аймагы | 30 949 | - | 30 949 |
| Большевик а. | 4 682 | - | 4 682 |
| Агартуу а. | 2 347 | - | 2 347 |
| Гайрат а. | 2 870 | - | 2 870 |
| Зарбалык а. | 1 935 | - | 1 935 |
| Калинин а. | 2 642 | - | 2 642 |
| Коммунизм а. | 1 049 | - | 1 049 |
| Кызыл-Кошчу а. | 3 055 | - | 3 055 |
| Кызыл-Сарай а. | 1 558 | - | 1 558 |
| Маданият а. | 3 178 | - | 3 178 |
| Мамажан а. | 3 645 | - | 3 645 |
| Питомник а. | 3 988 | - | 3 988 |
| Катта-Талдык айылдык аймагы | 17 027 | - | 17 027 |
| Баш-Булак а. | 6 160 | - | 6 160 |
| Жаңы-Турмуш а. | 694 | - | 694 |
| Кара-Сөгөт а. | 1 010 | - | 1 010 |
| Талдык а. | 2 331 | - | 2 331 |
| Кичик а. | 241 | - | 241 |
| Кызыл-Ордо а. | 1 186 | - | 1 186 |
| Садырбай а. | 1 384 | - | 1 384 |
| Эшме а. | 1 191 | - | 1 191 |
| Ачы а. | 1 596 | - | 1 596 |
| Торгой-Булак а. | 1 234 | - | 1 234 |
| Кашгар-Кыштак айылдык аймагы | 35 836 | - | 35 836 |

| | Бардык калк | анын ичинде: | |
|------------------------------------|---------------|--------------|---------------|
| | | шаардык | айылдык |
| Кашгар-Кыштак а. | 21 343 | - | 21 343 |
| Алга-Бас а. | 910 | - | 910 |
| Анжыян-Маала а. | 523 | - | 523 |
| Бек-Жар а. | 962 | - | 962 |
| Жар-Ооз а. | 3 472 | - | 3 472 |
| Кенжекул а. | 2 917 | - | 2 917 |
| Тажик-Маала а. | 732 | - | 732 |
| Монок а. | 4 977 | - | 4 977 |
| Кызыл-Кыштак айылдык аймагы | 41 618 | - | 41 618 |
| Кызыл-Кыштак а. | 11 617 | - | 11 617 |
| Анжыян а. | 4 881 | - | 4 881 |
| Бел-Кыштак а. | 1 794 | - | 1 794 |
| Жаңы-Кыштак а. | 13 687 | - | 13 687 |
| Карл Маркс а. | 3 818 | - | 3 818 |
| Коммунист а. | 3 685 | - | 3 685 |
| Кызыл-Байрак а. | 2 136 | - | 2 136 |
| Кызыл-Суу айылдык аймагы | 6 133 | - | 6 133 |
| Чайчы а. | 2 327 | - | 2 327 |
| Ак-Жар а. | - | - | - |
| Коргон а. | 694 | - | 694 |
| Миялы а. | - | - | - |
| Алпордо а. | 1 022 | - | 1 022 |
| Талаа а. | 2 090 | - | 2 090 |
| Учкун а. | - | - | - |
| Мады айылдык аймагы | 35 090 | - | 35 090 |
| Кыргыз-Чек а. | 6 256 | - | 6 256 |
| Асанчек а. | 7 192 | - | 7 192 |
| Жоош а. | 2 349 | - | 2 349 |
| Каарман а. | 4 487 | - | 4 487 |
| Лаглан а. | 968 | - | 968 |
| Мады а. | 2 957 | - | 2 957 |
| Октябрь а. | 2 544 | - | 2 544 |
| Социализм а. | 3 309 | - | 3 309 |
| Тээке а. | 529 | - | 529 |
| Учкун а. | 2 101 | - | 2 101 |
| Чагыр а. | 2 398 | - | 2 398 |
| Нариман айылдык аймагы | 55 661 | - | 55 661 |
| Нариман а. | 12 242 | - | 12 242 |
| Алим-Тепе а. | 4 010 | - | 4 010 |
| Беш-Мойнок а. | 1 498 | - | 1 498 |
| ВЛКСМ а. | 5 761 | - | 5 761 |
| Жаңы-Маала а. | 4 548 | - | 4 548 |
| Жийдалик а. | 5 991 | - | 5 991 |
| Каратай а. | 3 106 | - | 3 106 |
| Осмон а. | 1 197 | - | 1 197 |
| Куранкол а. | 246 | - | 246 |
| Кызыл-Мехнат а. | 3 870 | - | 3 870 |

| | Бардык калк | анын ичинде: | |
|----------------------------------|---------------|--------------|---------------|
| | | шаардык | айылдык |
| Лангар а. | 2 937 | - | 2 937 |
| Нурдар а. | 4 924 | - | 4 924 |
| Жим а. | 3 022 | - | 3 022 |
| Тажикабад а. | 2 309 | - | 2 309 |
| Отуз-Адыр айылдык аймагы | 19 992 | - | 19 992 |
| Отуз-Адыр а. | 6 960 | - | 6 960 |
| Кара-Дөбө а. | 2 453 | - | 2 453 |
| Кызыл-Абад а. | 1 754 | - | 1 754 |
| Кыш-Абад а. | 2 650 | - | 2 650 |
| Савай-Арык а. | 1 490 | - | 1 490 |
| Фурхат а. | 1 382 | - | 1 382 |
| Бнтымак а. | 868 | - | 868 |
| Жаңы-Кызыл-Суу а. | 2 134 | - | 2 134 |
| Тынчтык а. | 301 | - | 301 |
| Сары-Колот айылдык аймагы | 10 636 | - | 10 636 |
| Сары-Колот а. | 3 951 | - | 3 951 |
| Ак-Колот а. | 1 062 | - | 1 062 |
| Курбан-Кара а. | 1 527 | - | 1 527 |
| Шералы а. | 2 354 | - | 2 354 |
| Присавай а. | 565 | - | 565 |
| Тынчтык а. | 1 177 | - | 1 177 |
| Папан айылдык аймагы | 20 551 | - | 20 551 |
| Папан а. | 433 | - | 433 |
| Ак-Терек а. | 1 038 | - | 1 038 |
| Алчалы а. | 1 677 | - | 1 677 |
| Ата-Мерек а. | 91 | - | 91 |
| Бөрү а. | 2 233 | - | 2 233 |
| Карагур а. | 543 | - | 543 |
| Кожо-Келең а. | 1 053 | - | 1 053 |
| Кызыл-Туу а. | 1 720 | - | 1 720 |
| Тогуз-Булак а. | 321 | - | 321 |
| Ак-Буура-1 а. | 598 | - | 598 |
| Ак-Буура-2 а. | 1 884 | - | 1 884 |
| Ак-Буура-3 а. | 1 389 | - | 1 389 |
| Ак-Буура-4 а. | 721 | - | 721 |
| Камыр-Суу а. | 1 683 | - | 1 683 |
| Жар-Башы а. | 2 023 | - | 2 023 |
| Чычкан-Кол а. | 1 712 | - | 1 712 |
| Андагул а. | 927 | - | 927 |
| Жаны-Турмуш а. | 505 | - | 505 |
| Савай айылдык аймагы | 29 060 | - | 29 060 |
| Кызыл-Шарк а. | 6 687 | - | 6 687 |
| Кең-Сай а. | 6 780 | - | 6 780 |
| Көчкөн-Жар а. | 753 | - | 753 |
| Курбан-Кара а. | 3 185 | - | 3 185 |
| Кыдырша а. | 2 606 | - | 2 606 |
| Октябрь а. | 2 241 | - | 2 241 |

| | Бардык калк | анын ичинде: | |
|--------------------------------|----------------|---------------|----------------|
| | | шаардык | айылдык |
| Ынтымак а. | 2 398 | - | 2 398 |
| Савай а. | 3 888 | - | 3 888 |
| Султан-Абад а. | 522 | - | 522 |
| Сарай айылдык аймагы | 25 477 | - | 25 477 |
| Киров а. | 8 075 | - | 8 075 |
| Эркин а. | 4 009 | - | 4 009 |
| Присавай а. | 754 | - | 754 |
| Коңурат а. | 2 569 | - | 2 569 |
| Тельман а. | 7 282 | - | 7 282 |
| Ак-Оргоо а. | 2 788 | - | 2 788 |
| Төлөйкөн айылдык аймагы | 31 690 | - | 31 690 |
| Дыйкан-Кыштак а. | 13 195 | - | 13 195 |
| Кыргызстан а. | 3 825 | - | 3 825 |
| Озгур а. (бөлүгү) | 2 265 | - | 2 265 |
| Төлөйкөн а. (бөлүгү) | 2 496 | - | 2 496 |
| Учар а. | 5 066 | - | 5 066 |
| Бодур-Таш а. | 2 312 | - | 2 312 |
| Жапалак а. | 2 531 | - | 2 531 |
| Шарк айылдык аймагы | 53 205 | - | 53 205 |
| Шарк а. | 22 136 | - | 22 136 |
| Таштак а. | 11 909 | - | 11 909 |
| Имам-Ата а. | 5 108 | - | 5 108 |
| Маданият а. | 6 408 | - | 6 408 |
| Топ-Терек а. | 548 | - | 548 |
| Фуркат а. | 1 479 | - | 1 479 |
| Медресе а. | 5 617 | - | 5 617 |
| Ноокат району | 315 011 | 15 891 | 299 120 |
| Ноокат ш. | 15 891 | 15 891 | - |
| Бел айылдык аймагы | 13 656 | - | 13 656 |
| Бел а. | 4 804 | - | 4 804 |
| Борбаш а. | 6 781 | - | 6 781 |
| Жаш а. | 1 898 | - | 1 898 |
| Таш-Булак а. | 173 | - | 173 |
| Гүлстан айылдык аймагы | 23 190 | - | 23 190 |
| Фрунзе а. (бөлүгү) | 6 870 | - | 6 870 |
| Гүлстан а. | 6 334 | - | 6 334 |
| Беш-Коргон а. | 4 304 | - | 4 304 |
| Бостон а. | 5 332 | - | 5 332 |
| Чоң-Кыштоо а. | 350 | - | 350 |
| Кара-Таш айылдык аймагы | 16 011 | - | 16 011 |
| Кара-Таш а. | 10 185 | - | 10 185 |
| Нойгут а. | 5 826 | - | 5 826 |
| Кулатов айылдык аймагы | 21 293 | - | 21 293 |
| Кожо-Арык а. | 5 324 | - | 5 324 |
| Ак-Чал а. | 2 305 | - | 2 305 |
| Баглан а. | 1 805 | - | 1 805 |
| Кош-Дөбө а. | 1 218 | - | 1 218 |

| | Бардык калк | анын ичинде: | |
|---|---------------|--------------|---------------|
| | | шаардык | айылдык |
| Кызыл-Булак а. | 3 355 | - | 3 355 |
| Абшыр-Ата а. | 3 948 | - | 3 948 |
| Арык-Тейит а. | 1 398 | - | 1 398 |
| Кулуштан а. | 1 940 | - | 1 940 |
| Жаңы-Ноокат айылдык аймагы | 33 056 | - | 33 056 |
| Жаңы-Ноокат а. | 5 720 | - | 5 720 |
| Кызыл-Тейит а. | 2 817 | - | 2 817 |
| Темир-Корук а. | 1 343 | - | 1 343 |
| Дөң-Кыштак а. | 5 074 | - | 5 074 |
| Жандама а. | 6 363 | - | 6 363 |
| Катта-Тал а. | 6 110 | - | 6 110 |
| Күңгөй-Хасана а. | 1 289 | - | 1 289 |
| Мончок-Дөбө а. | 1 020 | - | 1 020 |
| Тескей а. | 3 320 | - | 3 320 |
| Кеңеш айылдык аймагы | 16 317 | - | 16 317 |
| Куу-Майдан а. | 4 365 | - | 4 365 |
| Ак-Терек а. | 736 | - | 736 |
| Арбын а. | 2 934 | - | 2 934 |
| Чегеден а. | 428 | - | 428 |
| Шанкол а. | 2 110 | - | 2 110 |
| Байыш а. | 1 342 | - | 1 342 |
| Батуу а. | 1 723 | - | 1 723 |
| Дары-Булак а. | 2 679 | - | 2 679 |
| Кыргыз-Ата айылдык аймагы | 23 407 | - | 23 407 |
| Көтөрмө а. | 4 116 | - | 4 116 |
| Борко а. | 4 976 | - | 4 976 |
| Кара-Ой а. | 751 | - | 751 |
| Кара-Таш а. | 124 | - | 124 |
| Кыргыз-Ата а. | 6 627 | - | 6 627 |
| Таш-Булак а. | 53 | - | 53 |
| Ак-Булак а. | 6 760 | - | 6 760 |
| Токтомат Зулпуев атындагы айылдык ай | 25 432 | - | 25 432 |
| Үч-Бай а. | 2 753 | - | 2 753 |
| Айбек а. | 2 349 | - | 2 349 |
| Ак-Чабуу а. | 636 | - | 636 |
| Интернационал а. | 4 349 | - | 4 349 |
| Караке а. | 1 351 | - | 1 351 |
| Коммунизм а. | 4 759 | - | 4 759 |
| Өсөр а. | 3 025 | - | 3 025 |
| Таштак а. | 986 | - | 986 |
| Чучук а. | 2 753 | - | 2 753 |
| Ятан а. | 2 471 | - | 2 471 |
| Исанов айылдык аймагы | 22 245 | - | 22 245 |
| Жаңы-Базар а. | 2 617 | - | 2 617 |
| Жар-Коргон а. | 4 380 | - | 4 380 |
| Федоров а. | 5 855 | - | 5 855 |
| Чеч-Дөбө а. | 3 649 | - | 3 649 |

| | Бардык калк | анын ичинде: | |
|-------------------------------------|---------------|--------------|---------------|
| | | шаардык | айылдык |
| Кожоке а. | 5 440 | - | 5 440 |
| Кичик-Алай а. | 304 | - | 304 |
| Көк-Бел айылдык аймагы | 8 266 | - | 8 266 |
| Кок-Бел а. | 8 087 | - | 8 087 |
| Кайынды а. | 179 | - | 179 |
| Кызыл-Октябрь айылдык аймагы | 25 146 | - | 25 146 |
| Көк-Жар а. | 3 886 | - | 3 886 |
| Алашан а. | 3 211 | - | 3 211 |
| Борбаш а. | 5 159 | - | 5 159 |
| Жийде а. | 5 916 | - | 5 916 |
| Каранай а. | 3 187 | - | 3 187 |
| Сарыканды а. | 3 787 | - | 3 787 |
| Он Эки-Бел айылдык аймагы | 7 954 | - | 7 954 |
| Он Эки-Бел а. | 1 746 | - | 1 746 |
| Нарай а. | 1 636 | - | 1 636 |
| Мырза-Найман а. | 1 793 | - | 1 793 |
| Он-Эки-Мойнок а. | 990 | - | 990 |
| Өрнөк а. | 1 789 | - | 1 789 |
| Төөлөс айылдык аймагы | 23 921 | - | 23 921 |
| Муркут а. | 4 282 | - | 4 282 |
| Ай-Тамга а. | 2 954 | - | 2 954 |
| Герей-Шорон а. | 2 341 | - | 2 341 |
| Жайылма а. | 2 323 | - | 2 323 |
| Додон а. | 1 681 | - | 1 681 |
| Кеңеш а. | 3 567 | - | 3 567 |
| Меркит а. | 4 959 | - | 4 959 |
| Толман а. | 1 814 | - | 1 814 |
| Мирмахмудов айылдык аймагы | 26 440 | - | 26 440 |
| Чапаев а. | 11 483 | - | 11 483 |
| Арал а. | 2 482 | - | 2 482 |
| Барын а. | 10 932 | - | 10 932 |
| Будайлык а. | 147 | - | 147 |
| Капчыгай а. | 449 | - | 449 |
| Кара-Кокту а. | 947 | - | 947 |
| Ынтымак айылдык аймагы | 10 624 | - | 10 624 |
| Ынтымак а. | 2 300 | - | 2 300 |
| Беш-Буркан а. | 2 659 | - | 2 659 |
| Арык-Бою а. | 1 969 | - | 1 969 |
| Дөң Маала а. | 226 | - | 226 |
| Акшар а. | 824 | - | 824 |
| Таш-Булак а. | 235 | - | 235 |
| Челекчи а. | 518 | - | 518 |
| Ничке-Суу а. | 1 893 | - | 1 893 |
| Найман айылдык аймагы | 2 162 | - | 2 162 |
| Найман а. | 1 845 | - | 1 845 |
| Улуу-Тоо а. | 317 | - | 317 |

| | Бардык калк | анын ичинде: | |
|-----------------------------------|---------------|--------------|---------------|
| | | шаардык | айылдык |
| Кара-Кулжа району | 99 490 | - | 99 490 |
| Алайкуу айылдык аймагы | 6 613 | - | 6 613 |
| Көк-Арт а. | 2 747 | - | 2 747 |
| Кан-Коргон а. | 2 626 | - | 2 626 |
| Сай-Талаа а. | 476 | - | 476 |
| Ара-Булак а. | 126 | - | 126 |
| Бөрү-Токой а. | 273 | - | 273 |
| Желе-Дөбө а. | 365 | - | 365 |
| Капчыгай айылдык аймагы | 2 823 | - | 2 823 |
| Сары-Бээ а. | 1 138 | - | 1 138 |
| Кара-Таш а. | 905 | - | 905 |
| Терек-Суу а. | 475 | - | 475 |
| Ничке-Суу а. | 305 | - | 305 |
| Кеңеш айылдык аймагы | 4 507 | - | 4 507 |
| Кеңеш а. | 2 796 | - | 2 796 |
| Пор а. | 1 711 | - | 1 711 |
| Карагуз айылдык аймагы | 6 218 | - | 6 218 |
| Жаңы-Талаа а. | 1 677 | - | 1 677 |
| Алтын-Күрөк а. | 452 | - | 452 |
| Жетим-Дөбө а. | 1 417 | - | 1 417 |
| Калматай а. | 1 107 | - | 1 107 |
| Кара-Жыгач а. | 1 142 | - | 1 142 |
| Насирдин а. | 423 | - | 423 |
| Кара-Кочкор айылдык аймагы | 9 085 | - | 9 085 |
| Кара-Кочкор а. | 4 292 | - | 4 292 |
| Ак-Кыя а. | 2 862 | - | 2 862 |
| Кашка-Жол а. | - | - | - |
| Сары-Булак а. | 1 931 | - | 1 931 |
| Кара-Кулжа айылдык аймагы | 27 515 | - | 27 515 |
| Кара-Кулжа а. | 15 715 | - | 15 715 |
| Бий-Мырза а. | 3 884 | - | 3 884 |
| Биринчи Май а. | 6 816 | - | 6 816 |
| Сары-Камыш а. | 1 100 | - | 1 100 |
| Кызыл-Жар айылдык аймагы | 7 223 | - | 7 223 |
| Кызыл-Жар а. | 600 | - | 600 |
| Кайың-Талаа а. | 1 475 | - | 1 475 |
| Коо-Чаты а. | 2 456 | - | 2 456 |
| Терек а. | 1 276 | - | 1 276 |
| Чычырканак а. | 312 | - | 312 |
| Күйөташ а. | 1 104 | - | 1 104 |
| Ылай-Талаа айылдык аймагы | 11 697 | - | 11 697 |
| Ылай-Талаа а. | 7 537 | - | 7 537 |
| Сай а. | 2 975 | - | 2 975 |
| Шаркыратма а. | 478 | - | 478 |
| Жылкол а. | 454 | - | 454 |
| Сары-Таш а. | 253 | - | 253 |

| | Бардык калк | анын ичинде: | |
|----------------------------------|----------------|---------------|----------------|
| | | шаардык | айылдык |
| Ой-Тал айылдык аймагы | 3 331 | - | 3 331 |
| Ой-Тал а. | 2 106 | - | 2 106 |
| Кондук а. | 1 225 | - | 1 225 |
| Сары-Булак айылдык аймагы | 5 270 | - | 5 270 |
| Сары-Булак а. | 819 | - | 819 |
| Кара-Булак а. | 656 | - | 656 |
| Конокбай-Талаа а. | 682 | - | 682 |
| Кызыл-Булак а. | 386 | - | 386 |
| Сары-Күңгөй а. | 1 065 | - | 1 065 |
| Тегерек-Саз а. | 848 | - | 848 |
| Тогуз-Булак а. | 814 | - | 814 |
| Чалма айылдык аймагы | 6 447 | - | 6 447 |
| Токбай-Талаа а. | 4 528 | - | 4 528 |
| Буйга а. | 1 124 | - | 1 124 |
| Беш-Кемпир а. | 592 | - | 592 |
| Орто-Талаа а. | 203 | - | 203 |
| Кашка-Жол айылдык аймагы | 8 761 | - | 8 761 |
| Жаңы-Талап а. | 1 918 | - | 1 918 |
| Жийде а. | 1 031 | - | 1 031 |
| Октябрь а. | 2 713 | - | 2 713 |
| Тоготой а. | 2 486 | - | 2 486 |
| Ынтымак а. | 613 | - | 613 |
| Өзгөн району | 287 109 | 61 773 | 225 336 |
| Өзгөн ш. | 61 773 | 61 773 | - |
| Ак-Жар айылдык аймагы | 8 618 | - | 8 618 |
| Ак-Жар а. | 2 227 | - | 2 227 |
| Какыр а. | 1 931 | - | 1 931 |
| Семиз-Көл а. | 1 108 | - | 1 108 |
| Большевик а. | 3 352 | - | 3 352 |
| Баш-Дөбө айылдык аймагы | 8 496 | - | 8 496 |
| Кеңеш а. | 1 611 | - | 1 611 |
| Жаңы-Жол а. | 257 | - | 257 |
| Кош-Коргон а. | 2 116 | - | 2 116 |
| Кызыл-Кырман а. | 2 131 | - | 2 131 |
| Кашка-Терек а. | 2 381 | - | 2 381 |
| Жалпак-Таш айылдык аймагы | 8 774 | - | 8 774 |
| Курбу-Таш а. | 843 | - | 843 |
| Ак-Терек а. | 761 | - | 761 |
| Карл Маркс а. | 433 | - | 433 |
| Киров а. | 1 282 | - | 1 282 |
| Кысык-Алма а. | 330 | - | 330 |
| Туз-Бел а. | 2 011 | - | 2 011 |
| Үч-Каптал а. | 2 113 | - | 2 113 |
| Кара-Тарык а. | 1 001 | - | 1 001 |

| | Бардык калк | анын ичинде: | |
|---------------------------------|---------------|--------------|---------------|
| | | шаардык | айылдык |
| Жыланды айылдык аймагы | 12 198 | - | 12 198 |
| Жыланды а. | 4 292 | - | 4 292 |
| Калта а. | 943 | - | 943 |
| Красный Маяк а. | 3 566 | - | 3 566 |
| Прогресс а. | 2 747 | - | 2 747 |
| Яссы а. | 398 | - | 398 |
| Ботомойнок а. | 252 | - | 252 |
| Дөң-Булак айылдык аймагы | 18 796 | - | 18 796 |
| Бакмал а. | 1 831 | - | 1 831 |
| Бабаш-Уулу а. | 553 | - | 553 |
| Бөксө-Жол а. | 715 | - | 715 |
| Жаңы-Абат а. | 2 612 | - | 2 612 |
| Дөң-Булак а. | 3 418 | - | 3 418 |
| Кара-Дарыя а. | 531 | - | 531 |
| Мичурин а. | 310 | - | 310 |
| Өзгөрүш а. | 4 159 | - | 4 159 |
| Төөлөс а. | 887 | - | 887 |
| Чымбай а. | 3 780 | - | 3 780 |
| Зергер айылдык аймагы | 10 873 | - | 10 873 |
| Тосой а. | - | - | - |
| Аюу а. | 1 252 | - | 1 252 |
| Жаңы-Айыл а. | 940 | - | 940 |
| Зергер а. | 1 430 | - | 1 430 |
| Кайрат а. | 1 590 | - | 1 590 |
| Кутурган а. | 1 858 | - | 1 858 |
| Ничке-Сай а. | 2 157 | - | 2 157 |
| Токтогул а. | 1 646 | - | 1 646 |
| Жазы айылдык аймагы | 17 885 | - | 17 885 |
| Кара-Дыйкан а. | 7 971 | - | 7 971 |
| Кызыл-Дыйкан а. | 3 971 | - | 3 971 |
| Жээренчи а. | 3 872 | - | 3 872 |
| Жазы а. | 2 071 | - | 2 071 |
| Ийри-Суу айылдык аймагы | 10 536 | - | 10 536 |
| Жийде а. | 3 347 | - | 3 347 |
| Ак-Терек а. | 716 | - | 716 |
| Жаңгакты а. | 1 379 | - | 1 379 |
| Кара-Колот а. | 391 | - | 391 |
| Корс-Этти а. | 1 812 | - | 1 812 |
| Кыргызстан а. | 2 529 | - | 2 529 |
| Орказган а. | 362 | - | 362 |
| Чаңгет айылдык аймагы | 4 143 | - | 4 143 |
| Чаңгет а. | 2 452 | - | 2 452 |
| Өстүрүү а. | 1 691 | - | 1 691 |
| Кара-Таш айылдык аймагы | 2 441 | - | 2 441 |
| Ийрек а. | 464 | - | 464 |
| Коргон а. | 396 | - | 396 |
| Үңкүр а. | 874 | - | 874 |

| | Бардык калк | анын ичинде: | |
|-------------------------------------|---------------|--------------|---------------|
| | | шаардык | айылдык |
| Ынтымак а. | 292 | - | 292 |
| Элчибек а. | 415 | - | 415 |
| Кароол айылдык аймагы | 18 136 | - | 18 136 |
| Кароол а. | 3 826 | - | 3 826 |
| Жан-Шоро а. | - | - | - |
| Мырза-Арык а. | 6 853 | - | 6 853 |
| Орто-Арык а. | 1 478 | - | 1 478 |
| Шералы а. | 5 979 | - | 5 979 |
| Көлдүк айылдык аймагы | 4 799 | - | 4 799 |
| Шамал-Терек а. | 3 318 | - | 3 318 |
| Чалк-өйдө а. | 1 481 | - | 1 481 |
| Кызыл-Октябрь айылдык аймагы | 16 208 | - | 16 208 |
| Старая Покровка а. | 1 951 | - | 1 951 |
| Алга а. | 1 672 | - | 1 672 |
| Беш-Абышка а. | 263 | - | 263 |
| Гүзар а. | 1 599 | - | 1 599 |
| Кочкор-Ата а. | 657 | - | 657 |
| Кремль а. | 1 107 | - | 1 107 |
| Куршаб а. | 652 | - | 652 |
| Кызыл-Октябрь а. | 3 482 | - | 3 482 |
| Кызыл-Сенгир а. | 4 051 | - | 4 051 |
| Ынтымак а. | 774 | - | 774 |
| Кызыл-Тоо айылдык аймагы | 10 318 | - | 10 318 |
| Кызыл-Тоо а. | 4 398 | - | 4 398 |
| Доңуз-Тоо а. | 532 | - | 532 |
| Аккыя а. | 1 951 | - | 1 951 |
| Карчабек а. | 1 041 | - | 1 041 |
| Эркин-Тоо а. | 2 396 | - | 2 396 |
| Куршаб айылдык аймагы | 24 085 | - | 24 085 |
| Куршаб а. | 21 087 | - | 21 087 |
| Эрдик а. | 2 134 | - | 2 134 |
| Шагым а. | 864 | - | 864 |
| Мырза-Аке айылдык аймагы | 21 829 | - | 21 829 |
| Мырза-Аке а. | 18 194 | - | 18 194 |
| Адыр а. | 1 812 | - | 1 812 |
| Бабыр а. | 1 823 | - | 1 823 |
| Алтын-Булак айылдык аймагы | 3 819 | - | 3 819 |
| Алтын-Булак а. | 994 | - | 994 |
| Чечебай а. | 446 | - | 446 |
| Таш-Башат а. | 599 | - | 599 |
| Сасык-Булак а. | 530 | - | 530 |
| Кара-Баткак а. | 255 | - | 255 |
| Кандава а. | 995 | - | 995 |
| Салам-Алик айылдык аймагы | 8 614 | - | 8 614 |
| Салам-Алик а. | 1 885 | - | 1 885 |
| Ак-Терек а. | 1 285 | - | 1 285 |
| Ара-Көл а. | 1 039 | - | 1 039 |

| | Бардык калк | анын ичинде: | |
|---------------------------------|----------------|---------------|----------------|
| | | шаардык | айылдык |
| Кош-Этер а. | 993 | - | 993 |
| Кызыл-Байрак а. | 1 198 | - | 1 198 |
| Кызыл-Чарба а. | 1 434 | - | 1 434 |
| 15 Жаш а. | 780 | - | 780 |
| Төрт-Көл айылдык аймагы | 14 768 | - | 14 768 |
| Шоро-Башат а. | 6 033 | - | 6 033 |
| Ана-Кызыл а. | 3 131 | - | 3 131 |
| Бостон а. | 2 201 | - | 2 201 |
| Кыймыл а. | 613 | - | 613 |
| Макаренко а. | 2 790 | - | 2 790 |
| Чоң-Алай району | 36 221 | - | 36 221 |
| Жекенди айылдык аймагы | 8 588 | - | 8 588 |
| Карамык а. | 3 131 | - | 3 131 |
| Жекенди а. | 1 877 | - | 1 877 |
| Кара-Тейит а. | 1 700 | - | 1 700 |
| Шибээ а. | 1 083 | - | 1 083 |
| Чулук а. | 797 | - | 797 |
| Кашка-Суу айылдык аймагы | 9 939 | - | 9 939 |
| Кашка-Суу а. | 3 650 | - | 3 650 |
| Ачык-Суу а. | 2 788 | - | 2 788 |
| Кабык а. | 1 134 | - | 1 134 |
| Кара-Кабак а. | 825 | - | 825 |
| Бурган-Суу а. | 549 | - | 549 |
| Жайылма а. | 791 | - | 791 |
| Кичи-Жайылма а. | 202 | - | 202 |
| Чоң-Алай айылдык аймагы | 17 694 | - | 17 694 |
| Дароот-Коргон а. | 6 844 | - | 6 844 |
| Жар-Башы а. | 2 960 | - | 2 960 |
| Жаш-Тилек а. | 1 454 | - | 1 454 |
| Жаман-Жар а. | 286 | - | 286 |
| Кочкорчу а. | 254 | - | 254 |
| Кулчу а. | 569 | - | 569 |
| Кызыл-Туу а. | 772 | - | 772 |
| Сары-Булак а. | 98 | - | 98 |
| Чак а. | 2 630 | - | 2 630 |
| Кызыл-Эшме а. | 1 602 | - | 1 602 |
| Кара-Шыбак а. | 225 | - | 225 |
| Талас облусу | 270 950 | 41 067 | 229 883 |
| Талас ш. | 41 067 | 41 067 | - |
| Кара-Буура району | 70 623 | - | 70 623 |
| Ак-Чий айылдык аймагы | 4 368 | - | 4 368 |
| Жоон-Дөбө а. | 2 298 | - | 2 298 |
| Жийде а. | 2 070 | - | 2 070 |

| | Бардык калк | анын ичинде: | |
|----------------------------------|---------------|--------------|---------------|
| | | шаардык | айылдык |
| Бейшеке айылдык аймагы | 6 440 | - | 6 440 |
| Бейшеке а. | 2 212 | - | 2 212 |
| Кара-Буура а. | 1 512 | - | 1 512 |
| Кара-Суу а. | 2 716 | - | 2 716 |
| Бакыян айылдык аймагы | 3 972 | - | 3 972 |
| Бакыян а. | 2 857 | - | 2 857 |
| Тамчы-Булак а. | 529 | - | 529 |
| Камаш а. | 586 | - | 586 |
| Аманбаев айылдык аймагы | 10 124 | - | 10 124 |
| Аманбаев а. | 6 532 | - | 6 532 |
| Ак-Жар а. | 1 253 | - | 1 253 |
| Куру-Маймак а. | 512 | - | 512 |
| Суулу-Маймак а. | 1 827 | - | 1 827 |
| Бакайыр айылдык аймагы | 6 022 | - | 6 022 |
| Ак-Башат а. | 2 263 | - | 2 263 |
| Кара-Сай а. | 3 759 | - | 3 759 |
| Кара-Буура айылдык аймагы | 18 989 | - | 18 989 |
| Кызыл-Адыр а. | 13 693 | - | 13 693 |
| Чоң-Кара-Буура а. | 3 435 | - | 3 435 |
| Үч-Булак а. | 1 861 | - | 1 861 |
| Көк-Сай айылдык аймагы | 6 723 | - | 6 723 |
| Көк-Сай а. | 5 174 | - | 5 174 |
| Кайнар а. | 1 549 | - | 1 549 |
| Чолпонбай айылдык аймагы | 7 551 | - | 7 551 |
| Чымгент а. | 6 733 | - | 6 733 |
| Көк-Дөбө а. | 818 | - | 818 |
| Шекер айылдык аймагы | 5 611 | - | 5 611 |
| Шекер а. | 4 134 | - | 4 134 |
| Арчагул а. | 1 477 | - | 1 477 |
| Маймак айылдык аймагы | 823 | - | 823 |
| Маймак а. | 823 | - | 823 |
| Бакай-Ата району | 54 161 | - | 54 161 |
| Шадыкан айылдык аймагы | 4 052 | - | 4 052 |
| Бнтымак а. | 2 984 | - | 2 984 |
| Түйтө а. | 1 068 | - | 1 068 |
| Боо-Терек айылдык аймагы | 6 407 | - | 6 407 |
| Боо-Терек а. | 6 407 | - | 6 407 |
| Акназаров айылдык аймагы | 8 008 | - | 8 008 |
| Кызыл-Октябрь а. | 2 852 | - | 2 852 |
| Көк-Таш а. | 906 | - | 906 |
| Маданият а. | 2 110 | - | 2 110 |
| Таш-Кудук а. | 1 476 | - | 1 476 |
| Үр-Марал а. | 664 | - | 664 |
| Кең-Арал айылдык аймагы | 3 835 | - | 3 835 |
| Кең-Арал а. | 3 835 | - | 3 835 |

| | Бардык калк | анын ичинде: | |
|----------------------------------|---------------|--------------|---------------|
| | | шаардык | айылдык |
| Ленинполь айылдык аймагы | 9 266 | - | 9 266 |
| Бакай-Ата а. | 8 270 | - | 8 270 |
| Наматбек а. | 996 | - | 996 |
| Миң-Булак айылдык аймагы | 3 484 | - | 3 484 |
| Миң-Булак а. | 3 484 | - | 3 484 |
| Өзгөрүш айылдык аймагы | 6 043 | - | 6 043 |
| Өзгөрүш а. | 6 043 | - | 6 043 |
| Ак-Дөбө айылдык аймагы | 7 185 | - | 7 185 |
| Ак-Дөбө а. | 4 717 | - | 4 717 |
| Кызыл-Сай а. | 2 212 | - | 2 212 |
| Кызыл-Чарба а. | 256 | - | 256 |
| Орос айылдык аймагы | 5 881 | - | 5 881 |
| Кыргызстан а. | 2 942 | - | 2 942 |
| Жон-Коргон а. | 487 | - | 487 |
| Биринчи-Май а. | 2 452 | - | 2 452 |
| Манас району | 35 493 | - | 35 493 |
| Кайыңды айылдык аймагы | 4 519 | - | 4 519 |
| Арал а. | 1 719 | - | 1 719 |
| Кайыңды а. | 605 | - | 605 |
| Нылды а. | 848 | - | 848 |
| Сары-Булак а. | 216 | - | 216 |
| Чеч-Дөбө а. | 1 131 | - | 1 131 |
| Кыргызстан айылдык аймагы | 5 238 | - | 5 238 |
| Талас а. | 3 140 | - | 3 140 |
| Көк-Дөбө а. | 1 318 | - | 1 318 |
| Манас а. | 780 | - | 780 |
| Май айылдык аймагы | 4 400 | - | 4 400 |
| Май а. | 3 924 | - | 3 924 |
| Новодонецкое а. | 476 | - | 476 |
| Покровка айылдык аймагы | 12 602 | - | 12 602 |
| Покровка а. | 8 286 | - | 8 286 |
| Бала-Сары а. | 1 959 | - | 1 959 |
| Жайылган а. | 1 332 | - | 1 332 |
| Кара-Арча а. | 751 | - | 751 |
| Сөгөт а. | 274 | - | 274 |
| Үч-Коргон айылдык аймагы | 8 734 | - | 8 734 |
| Кызыл-Жылдыз а. | 2 385 | - | 2 385 |
| Ак-Таш а. | 477 | - | 477 |
| Жийде а. | 1 053 | - | 1 053 |
| Кеңеш а. | 973 | - | 973 |
| Чоң-Капка а. | 1 876 | - | 1 876 |
| Таш-Башат а. | 361 | - | 361 |
| Үч-Коргон а. | 1 609 | - | 1 609 |
| Талас району | 69 606 | - | 69 606 |
| Арал айылдык аймагы | 5 308 | - | 5 308 |
| Арал а. | 5 308 | - | 5 308 |

| | Бардык калк | анын ичинде: | |
|--------------------------------------|------------------|----------------|----------------|
| | | шаардык | айылдык |
| Жерге-Тал айылдык аймагы | 6 608 | - | 6 608 |
| Кызыл-Туу а. | 3 665 | - | 3 665 |
| Чыйырчык а. | 487 | - | 487 |
| Көк-Кашат а. | 2 456 | - | 2 456 |
| Долон айылдык аймагы | 6 434 | - | 6 434 |
| Таш-Арык а. | 1 949 | - | 1 949 |
| Ак-Жар а. | 2 196 | - | 2 196 |
| Орто-Арык а. | 2 289 | - | 2 289 |
| Көк-Ой айылдык аймагы | 5 760 | - | 5 760 |
| Көк-Ой а. | 5 760 | - | 5 760 |
| Бекмолдоев айылдык аймагы | 6 249 | - | 6 249 |
| Сасык-Булак а. | 2 246 | - | 2 246 |
| Кара-Ой а. | 2 568 | - | 2 568 |
| Кеңеш а. | 807 | - | 807 |
| Чоң-Токой а. | 628 | - | 628 |
| Айдаралиев айылдык аймагы | 5 617 | - | 5 617 |
| Көпүрө-Базар а. | 5 617 | - | 5 617 |
| Нуржанов айылдык аймагы | 5 478 | - | 5 478 |
| Жон-Арык а. | 2 932 | - | 2 932 |
| Көк-Токой а. | 2 546 | - | 2 546 |
| Бердике Баатыр айылдык аймагы | 5 202 | - | 5 202 |
| Кум-Арык а. | 2 332 | - | 2 332 |
| Козучак а. | 1 796 | - | 1 796 |
| Арашан а. | 1 074 | - | 1 074 |
| Осмонкулов айылдык аймагы | 4 145 | - | 4 145 |
| Талды-Булак а. | 3 467 | - | 3 467 |
| Ак-Коргон а. | 678 | - | 678 |
| Өмүралиев айылдык аймагы | 5 804 | - | 5 804 |
| Манас а. | 4 468 | - | 4 468 |
| Чат-Базар а. | 1 336 | - | 1 336 |
| Кууганды айылдык аймагы | 3 123 | - | 3 123 |
| Үч-Эмчек а. | 3 123 | - | 3 123 |
| Кара-Суу айылдык аймагы | 3 409 | - | 3 409 |
| Кара-Суу а. | 3 409 | - | 3 409 |
| Калба айылдык аймагы | 6 469 | - | 6 469 |
| Калба а. | 1 678 | - | 1 678 |
| Атай Огонбаев а. | 3 435 | - | 3 435 |
| Балбал а. | 990 | - | 990 |
| Беш-Таш а. | 366 | - | 366 |
| Чүй облусу | 1 056 758 | 185 109 | 871 649 |
| Токмок ш. | 73 433 | 73 433 | - |
| Аламүдүн району | 194 381 | - | 194 381 |
| Ак-Дөбө айылдык аймагы | 2 383 | - | 2 383 |
| Кайырма а. | 971 | - | 971 |
| Молдовановка а. | 1 412 | - | 1 412 |

| | Бардык калк | анын ичинде: | |
|--|---------------|--------------|---------------|
| | | шаардык | айылдык |
| Ала-Арча айылдык аймагы | 4 314 | - | 4 314 |
| Мраморное а. | 3 680 | - | 3 680 |
| Рассвет а. | 634 | - | 634 |
| Аламүдүн айылдык аймагы | 15 536 | - | 15 536 |
| Аламүдүн а. | 13 140 | - | 13 140 |
| Садовое а. | 2 396 | - | 2 396 |
| Арашан айылдык аймагы | 4 464 | - | 4 464 |
| Арашан а. | 4 200 | - | 4 200 |
| Татыр а. | 264 | - | 264 |
| Васильевка айылдык аймагы | 14 031 | - | 14 031 |
| Виноградное а. | 4 914 | - | 4 914 |
| Васильевка а. | 8 860 | - | 8 860 |
| Полевое а. | 257 | - | 257 |
| Привольное а. | - | - | - |
| Гроздь айылдык аймагы | 4 456 | - | 4 456 |
| Гроздь а. | 4 140 | - | 4 140 |
| Ат-Башы а. | 2 | - | 2 |
| Бирдик а. | 314 | - | 314 |
| Экинчи Беш Жылдык а. | - | - | - |
| Лесное а. | - | - | - |
| Кара-Жыгач айылдык аймагы | 6 812 | - | 6 812 |
| Кара-Жыгач а. | 6 811 | - | 6 811 |
| Бек-Тоо а. | 1 | - | 1 |
| Көк-Жар айылдык аймагы | 14 728 | - | 14 728 |
| Көк-Жар а. | 14 728 | - | 14 728 |
| Лебединовка айылдык аймагы | 30 470 | - | 30 470 |
| Лебединовка а. | 23 356 | - | 23 356 |
| Восток а. | 5 461 | - | 5 461 |
| Дачное а. | 1 653 | - | 1 653 |
| Ленин айылдык аймагы | 14 554 | - | 14 554 |
| Ленин а. | 10 841 | - | 10 841 |
| Константиновка а. | 1 801 | - | 1 801 |
| Мыкан а. | 1 912 | - | 1 912 |
| Маевка айылдык аймагы | 14 887 | - | 14 887 |
| Маевка а. | 14 887 | - | 14 887 |
| Төмөнкү Ала-Арча айылдык аймагы | 10 115 | - | 10 115 |
| Төмөнкү Ала-Арча а. | 10 115 | - | 10 115 |
| Октябрь айылдык аймагы | 10 990 | - | 10 990 |
| Октябрь а. | 8 325 | - | 8 325 |
| Лубяное а. | 1 445 | - | 1 445 |
| Чүй а. | 1 220 | - | 1 220 |
| Байтик айылдык аймагы | 9 258 | - | 9 258 |
| Байтик а. | 3 232 | - | 3 232 |
| Арчалы а. | 2 994 | - | 2 994 |
| Байгелди а. | 333 | - | 333 |
| Баш-Кара-Суу а. | 855 | - | 855 |
| Кашка-Суу а. | 1 844 | - | 1 844 |

| | Бардык калк | анын ичинде: | |
|---------------------------------------|----------------|---------------|---------------|
| | | шаардык | айылдык |
| Пригородное айылдык аймагы | 17 511 | - | 17 511 |
| Пригородное а. | 8 910 | - | 8 910 |
| Озерное а. | 4 295 | - | 4 295 |
| Степное а. | 1 318 | - | 1 318 |
| Достук а. | 2 988 | - | 2 988 |
| Таш-Дөбө айылдык аймагы | 9 827 | - | 9 827 |
| Таш-Дөбө а. | 7 390 | - | 7 390 |
| Заречное а. | 1 222 | - | 1 222 |
| Малиновка а. | 363 | - | 363 |
| Сүймөнкул Чокморов а. | 852 | - | 852 |
| Таш-Мойнок айылдык аймагы | 10 045 | - | 10 045 |
| Кой-Таш а. | 2 583 | - | 2 583 |
| Беш-Күңгөй а. | 3 880 | - | 3 880 |
| Горная Маевка а. | 894 | - | 894 |
| Кызыл-Бирдик а. | 781 | - | 781 |
| Подгорное а. | - | - | - |
| Прохладное а. | 574 | - | 574 |
| Таш-Мойнок а. | 1 333 | - | 1 333 |
| Жайыл району | 114 852 | 52 499 | 62 353 |
| Кара-Балта ш. | 52 499 | 52 499 | - |
| Жайыл айылдык аймагы | 7 594 | - | 7 594 |
| Алексеевка а. | 6 616 | - | 6 616 |
| Жайыл а. | 978 | - | 978 |
| Кара-Суу айылдык аймагы | 2 009 | - | 2 009 |
| Ставрополовка а. | 1 149 | - | 1 149 |
| Кара-Суу а. | 860 | - | 860 |
| Красновосточный айылдык аймагы | 5 153 | - | 5 153 |
| Калинин а. | 4 086 | - | 4 086 |
| Калдык а. | 515 | - | 515 |
| Кара-Дөбө а. | 552 | - | 552 |
| Кызыл-Дыйкан айылдык аймагы | 3 626 | - | 3 626 |
| Петропавловка а. | 2 610 | - | 2 610 |
| Кызыл-Дыйкан а. | 1 016 | - | 1 016 |
| Ак-Башат айылдык аймагы | 10 511 | - | 10 511 |
| Новониколаевка а. | 8 707 | - | 8 707 |
| Айдарбек а. | 545 | - | 545 |
| Ак-Башат а. | 993 | - | 993 |
| Арал а. | 266 | - | 266 |
| Полтавка айылдык аймагы | 6 838 | - | 6 838 |
| Полтавка а. | 5 341 | - | 5 341 |
| Мал-Табар а. | 496 | - | 496 |
| Орто-Суу а. | 1 001 | - | 1 001 |

| | Бардык калк | анын ичинде: | |
|-----------------------------------|---------------|---------------|---------------|
| | | шаардык | айылдык |
| Суусамыр айылдык аймагы | 7 695 | - | 7 695 |
| Суусамыр а. | 3 180 | - | 3 180 |
| Кайсар а. | 347 | - | 347 |
| Биринчи Май а. | 990 | - | 990 |
| Тунук а. | 919 | - | 919 |
| Кожомкул а. | 1 285 | - | 1 285 |
| Каракол а. | - | - | - |
| Кызыл-Ой а. | 974 | - | 974 |
| Сары-Коо айылдык аймагы | 5 469 | - | 5 469 |
| Эриктүү а. | 823 | - | 823 |
| Алтын а. | 850 | - | 850 |
| Жекен а. | 669 | - | 669 |
| Жон-Арык а. | 842 | - | 842 |
| Ийри-Суу а. | 786 | - | 786 |
| Федоровка а. | 1 499 | - | 1 499 |
| Сары-Булак айылдык аймагы | 2 017 | - | 2 017 |
| Сары-Булак а. | 1 292 | - | 1 292 |
| Моңолдор а. | 725 | - | 725 |
| Сосновка айылдык аймагы | 6 139 | - | 6 139 |
| Сосновка а. | 6 139 | - | 6 139 |
| Степное айылдык аймагы | 1 983 | - | 1 983 |
| Степное а. | 1 983 | - | 1 983 |
| Талды-Булак айылдык аймагы | 3 319 | - | 3 319 |
| Бөксө Жол а. | 1 386 | - | 1 386 |
| Кайырма а. | 799 | - | 799 |
| Бекитай а. | 1 134 | - | 1 134 |
| Кемин району | 51 067 | 15 904 | 35 163 |
| Кемин ш. | 8 679 | 8 679 | - |
| Орловка ш. | 7 200 | 7 200 | - |
| Борду ш.тп. | 25 | 25 | - |
| Алмалуу айылдык аймагы | 3 427 | - | 3 427 |
| Кызыл-Суу а. | 1 643 | - | 1 643 |
| Алмалуу а. | 759 | - | 759 |
| Борду а. | 1 025 | - | 1 025 |
| Боролдой айылдык аймагы | 2 075 | - | 2 075 |
| Боролдой а. | 2 075 | - | 2 075 |
| Жаңы-Алыш айылдык аймагы | 2 163 | - | 2 163 |
| Жаңы-Алыш а. | 2 163 | - | 2 163 |
| Ильич айылдык аймагы | 2 254 | - | 2 254 |
| Ильич а. | 1 143 | - | 1 143 |
| Жаңы-Жол а. | 240 | - | 240 |
| Советское а. | 871 | - | 871 |
| Кара-Булак айылдык аймагы | 2 784 | - | 2 784 |
| Кара-Булак а. | 977 | - | 977 |
| Алтымыш а. | 663 | - | 663 |
| Бейшеке а. | 1 074 | - | 1 074 |
| Чүй а. | 70 | - | 70 |

| | Бардык калк | анын ичинде: | |
|-------------------------------------|----------------|--------------|----------------|
| | | шаардык | айылдык |
| Көк-Ойрок айылдык аймагы | 5 148 | - | 5 148 |
| Кайыңды а. | 1 438 | - | 1 438 |
| Кароол-Дөбө а. | 1 543 | - | 1 543 |
| Тегирменти а. | 2 167 | - | 2 167 |
| Дүйшеев айылдык аймагы | 3 185 | - | 3 185 |
| Кичи-Кемин а. | 3 185 | - | 3 185 |
| Кызыл-Октябрь айылдык аймагы | 4 251 | - | 4 251 |
| Кызыл-Октябрь а. | 1 398 | - | 1 398 |
| Ак-Бекет а. | 1 095 | - | 1 095 |
| Жел-Арык а. | 277 | - | 277 |
| Дорожное а. | 385 | - | 385 |
| Кашкелең а. | 713 | - | 713 |
| Кыз-Кыя а. | - | - | - |
| Сасык-Булак а. | 167 | - | 167 |
| Ударник а. | 200 | - | 200 |
| Чолок а. | 16 | - | 16 |
| Чым-Коргон айылдык аймагы | 5 294 | - | 5 294 |
| Чым-Коргон а. | 4 115 | - | 4 115 |
| Новомихайловка а. | 547 | - | 547 |
| Самансур а. | 632 | - | 632 |
| Чоң-Кемин айылдык аймагы | 3 903 | - | 3 903 |
| Шабдан а. | 1 784 | - | 1 784 |
| Калмак-Ашуу а. | 645 | - | 645 |
| Кызыл-Байрак а. | 237 | - | 237 |
| Тар-Суу а. | 621 | - | 621 |
| Төрткүл а. | 616 | - | 616 |
| Ак-Түз айылдык аймагы | 679 | - | 679 |
| Ак-Түз а. | 679 | - | 679 |
| Москва району | 100 929 | - | 100 929 |
| Ак-Суу айылдык аймагы | 6 258 | - | 6 258 |
| Төмөн-Суу а. | 1 806 | - | 1 806 |
| Ак-Башат а. | 734 | - | 734 |
| Ак-Торпок а. | 426 | - | 426 |
| Бала-Айылчы а. | 898 | - | 898 |
| Кепер-Арык а. | 628 | - | 628 |
| Мураке а. | 687 | - | 687 |
| Чоң-Арык а. | 1 079 | - | 1 079 |
| Александровка айылдык аймагы | 18 224 | - | 18 224 |
| Александровка а. | 15 055 | - | 15 055 |
| Беш-Өрүк а. | 1 385 | - | 1 385 |
| Крупская а. | 1 784 | - | 1 784 |
| Беш-Терек айылдык аймагы | 1 390 | - | 1 390 |
| Беш-Терек а. | 1 390 | - | 1 390 |
| Беловодское айылдык аймагы | 28 706 | - | 28 706 |
| Беловодское а. | 27 626 | - | 27 626 |
| Кош-Дөбө а. | 1 080 | - | 1 080 |

| | Бардык калк | анын ичинде: | |
|------------------------------------|---------------|---------------|---------------|
| | | шаардык | айылдык |
| Петровка айылдык аймагы | 12 955 | - | 12 955 |
| Петровка а. | 11 779 | - | 11 779 |
| Заводское а. | 732 | - | 732 |
| Кызыл-Туу а. | 444 | - | 444 |
| Биринчи Май айылдык аймагы | 10 347 | - | 10 347 |
| Ак-Суу а. | 10 347 | - | 10 347 |
| Предтеченка айылдык аймагы | 2 306 | - | 2 306 |
| Предтеченка а. | 1 707 | - | 1 707 |
| Аң-Арык а. | 599 | - | 599 |
| Садовый айылдык аймагы | 10 486 | - | 10 486 |
| Садовое а. | 10 486 | - | 10 486 |
| Сретенка айылдык аймагы | 5 156 | - | 5 156 |
| Сретенка а. | 4 071 | - | 4 071 |
| Большевик а. | 348 | - | 348 |
| Заря а. | 737 | - | 737 |
| Төлөк айылдык аймагы | 1 290 | - | 1 290 |
| Төлөк а. | 1 290 | - | 1 290 |
| Целинный айылдык аймагы | 1 738 | - | 1 738 |
| Кыз-Моло а. | 1 738 | - | 1 738 |
| Чапаев айылдык аймагы | 2 073 | - | 2 073 |
| Спартак а. | 1 394 | - | 1 394 |
| Ак-Сөөк а. | 329 | - | 329 |
| Маловодное а. | 350 | - | 350 |
| Панфилов району | 48 879 | 10 006 | 38 873 |
| Кайыңды ш. | 10 006 | 10 006 | - |
| Вознесеновка айылдык аймагы | 5 937 | - | 5 937 |
| Вознесеновка а. | 4 186 | - | 4 186 |
| Орто-Кайырма а. | 933 | - | 933 |
| Эркин-Сай а. | 818 | - | 818 |
| Күрпүлдөк айылдык аймагы | 3 552 | - | 3 552 |
| Күрпүлдөк а. | 1 850 | - | 1 850 |
| Киров а. | 985 | - | 985 |
| Ровное а. | 717 | - | 717 |
| Ортоев айылдык аймагы | 4 777 | - | 4 777 |
| Тельман а. | 1 841 | - | 1 841 |
| Букара а. | 1 017 | - | 1 017 |
| Кум-Арык а. | 1 919 | - | 1 919 |
| Курама айылдык аймагы | 10 927 | - | 10 927 |
| Панфилов а. | 8 456 | - | 8 456 |
| Жайылма а. | 823 | - | 823 |
| Орто-Арык а. | 934 | - | 934 |
| Эфинонос а. | 714 | - | 714 |
| Фрунзе айылдык аймагы | 10 032 | - | 10 032 |
| Чалдыбар а. | 9 160 | - | 9 160 |
| Чолок-Арык а. | 358 | - | 358 |
| Чорголу а. | 514 | - | 514 |

| | Бардык калк | анын ичинде: | |
|--|----------------|---------------|----------------|
| | | шаардык | айылдык |
| Чалдыбар айылдык аймагы | 3 648 | - | 3 648 |
| Биринчи Май а. | 1 557 | - | 1 557 |
| Озерное а. | 355 | - | 355 |
| Октябрь а. | 1 279 | - | 1 279 |
| Ойронду а. | 457 | - | 457 |
| Сокулук району | 257 959 | 10 018 | 247 941 |
| Шопоков ш. | 10 018 | 10 018 | - |
| Ат-Башы айылдык аймагы | 12 475 | - | 12 475 |
| Манас а. | 5 042 | - | 5 042 |
| Ак-Жол а. | 4 965 | - | 4 965 |
| Лесное а. | 1 143 | - | 1 143 |
| Төрт-Көл а. | 1 325 | - | 1 325 |
| Төш-Булак айылдык аймагы | 3 053 | - | 3 053 |
| Төш-Булак а. | 2 265 | - | 2 265 |
| Бөрүлү а. | 743 | - | 743 |
| Четинди а. | 45 | - | 45 |
| Военно-Антоновка айылдык аймагы | 22 712 | - | 22 712 |
| Военно-Антоновка а. | 22 712 | - | 22 712 |
| Гавриловка айылдык аймагы | 10 933 | - | 10 933 |
| Гавриловка а. | 4 590 | - | 4 590 |
| Жангарач а. | 1 454 | - | 1 454 |
| Романовка а. | 3 327 | - | 3 327 |
| Шалта а. | 1 562 | - | 1 562 |
| Жаңы-Жер айылдык аймагы | 9 731 | - | 9 731 |
| Жаңы-Жер а. | 6 383 | - | 6 383 |
| Верхневосточное а. | 832 | - | 832 |
| Западное а. | 1 170 | - | 1 170 |
| Зеленое а. | 365 | - | 365 |
| Нижевосточное а. | 981 | - | 981 |
| Жаңы-Пахта айылдык аймагы | 7 296 | - | 7 296 |
| Жаңы-Пахта а. | 3 993 | - | 3 993 |
| Ак-Кашат а. | 504 | - | 504 |
| Заря а. | 793 | - | 793 |
| Май а. | 820 | - | 820 |
| Мирный а. | 1 186 | - | 1 186 |
| Камышановка айылдык аймагы | 3 189 | - | 3 189 |
| Камышановка а. | 3 189 | - | 3 189 |
| Асылбаш айылдык аймагы | 4 135 | - | 4 135 |
| Асылбаш а. | 3 118 | - | 3 118 |
| Киров а. | 1 017 | - | 1 017 |
| Күн-Туу айылдык аймагы | 9 022 | - | 9 022 |
| Күн-Туу а. | 5 895 | - | 5 895 |
| Достук а. | 257 | - | 257 |
| Кичи-Шалта а. | 371 | - | 371 |
| Шалта а. | 1 914 | - | 1 914 |
| Чоң-Жар а. | 585 | - | 585 |

| | Бардык калк | анын ичинде: | |
|------------------------------------|---------------|--------------|---------------|
| | | шаардык | айылдык |
| Крупская айылдык аймагы | 17 476 | - | 17 476 |
| Сокулук а. | 14 897 | - | 14 897 |
| Жакынкы Арал а. | 1 148 | - | 1 148 |
| Алыскы Арал а. | 331 | - | 331 |
| Биринчи Май а. | 1 100 | - | 1 100 |
| Кызыл-Туу айылдык аймагы | 10 804 | - | 10 804 |
| Кызыл-Туу а. | 6 336 | - | 6 336 |
| Кара-Сакал а. | 586 | - | 586 |
| Маловодное а. | 2 576 | - | 2 576 |
| Новое а. | 621 | - | 621 |
| Токбай а. | 685 | - | 685 |
| Төмөнкү Чүй айылдык аймагы | 6 796 | - | 6 796 |
| Төмөнкү Чүй а. | 2 887 | - | 2 887 |
| Мирное а. | 806 | - | 806 |
| Садовое а. | 1 551 | - | 1 551 |
| Северное а. | 1 139 | - | 1 139 |
| Степное а. | 239 | - | 239 |
| Талтак а. | 174 | - | 174 |
| Новопавловка айылдык аймагы | 74 440 | - | 74 440 |
| Новопавловка а. | 71 666 | - | 71 666 |
| Учкун а. | 2 774 | - | 2 774 |
| Саз айылдык аймагы | 3 660 | - | 3 660 |
| Саз а. | 2 922 | - | 2 922 |
| Конуш а. | 738 | - | 738 |
| Орок айылдык аймагы | 15 576 | - | 15 576 |
| Жал а. | 2 791 | - | 2 791 |
| Жогорку Орок а. | 822 | - | 822 |
| Калтар а. | 175 | - | 175 |
| Кашка-Баш а. | 1 319 | - | 1 319 |
| Төмөнкү Орок а. | 2 059 | - | 2 059 |
| Плодовое а. | 296 | - | 296 |
| Сарбан а. | 761 | - | 761 |
| Селекционное а. | 7 353 | - | 7 353 |
| Биринчи Май айылдык аймагы | 3 089 | - | 3 089 |
| Биринчи Май а. | 2 051 | - | 2 051 |
| Национальное а. | 847 | - | 847 |
| Панфилов а. | 191 | - | 191 |
| Сокулук айылдык аймагы | 15 918 | - | 15 918 |
| Сокулук а. | 15 918 | - | 15 918 |
| Фрунзе айылдык аймагы | 12 087 | - | 12 087 |
| Фрунзе а. | 5 430 | - | 5 430 |
| Комсомол а. | 3 441 | - | 3 441 |
| Озерное а. | 948 | - | 948 |
| Студенческое а. | 2 268 | - | 2 268 |

| | Бардык калк | анын ичинде: | |
|--|---------------|--------------|---------------|
| | | шаардык | айылдык |
| Кайназарова атындагы айылдык аймагы | 5 549 | - | 5 549 |
| Чат-Көл а. | 3 200 | - | 3 200 |
| Белек а. | 1 429 | - | 1 429 |
| Түз а. | 920 | - | 920 |
| Чүй району | 58 442 | - | 58 442 |
| Ак-Бешим айылдык аймагы | 5 177 | - | 5 177 |
| Ак-Бешим а. | 3 103 | - | 3 103 |
| Жаңы-Жол а. | 1 186 | - | 1 186 |
| Калыгул а. | 888 | - | 888 |
| Бурана айылдык аймагы | 6 112 | - | 6 112 |
| Дөң-Арык а. | 3 000 | - | 3 000 |
| Алга а. | 1 120 | - | 1 120 |
| Бурана а. | 713 | - | 713 |
| Мээнеткеч а. | 1 279 | - | 1 279 |
| Искра айылдык аймагы | 5 568 | - | 5 568 |
| Кара-Дөбө а. | 1 347 | - | 1 347 |
| Восточный а. | 129 | - | 129 |
| Жаңы-Турмуш а. | 473 | - | 473 |
| Железнодорожный а. | 95 | - | 95 |
| Искра а. | 3 524 | - | 3 524 |
| Ибраимов айылдык аймагы | 4 707 | - | 4 707 |
| Кошой а. | 1 830 | - | 1 830 |
| Кара-Ой а. | 545 | - | 545 |
| Кызыл-Аскер а. | 339 | - | 339 |
| Ленин а. | 459 | - | 459 |
| Ленин-Жол а. | 838 | - | 838 |
| Талды-Булак а. | 696 | - | 696 |
| Кегети айылдык аймагы | 5 380 | - | 5 380 |
| Кегети а. | 2 604 | - | 2 604 |
| Арпа-Тектир а. | 574 | - | 574 |
| Акматбек а. | 175 | - | 175 |
| Совет а. | 1 183 | - | 1 183 |
| Чапаев а. | 844 | - | 844 |
| Кош-Коргон айылдык аймагы | 2 012 | - | 2 012 |
| Кош-Коргон а. | 2 012 | - | 2 012 |
| Он Бир-Жылга айылдык аймагы | 5 754 | - | 5 754 |
| Прогресс а. | 2 176 | - | 2 176 |
| Кайырма а. | 901 | - | 901 |
| Маданият а. | 838 | - | 838 |
| Онбир-Жылга а. | 1 839 | - | 1 839 |
| Сайлык айылдык аймагы | 4 085 | - | 4 085 |
| Сайлык а. | 1 344 | - | 1 344 |
| Виноградное а. | 2 308 | - | 2 308 |
| Жаңы-Чек а. | 433 | - | 433 |
| Чүй айылдык аймагы | 17 542 | - | 17 542 |
| Чүй а. | 14 639 | - | 14 639 |
| Арал а. | 1 228 | - | 1 228 |

| | Бардык калк | анын ичинде: | |
|-------------------------------------|----------------|---------------|----------------|
| | | шаардык | айылдык |
| Садовый а. | 1 675 | - | 1 675 |
| Шамшы айылдык аймагы | 2 105 | - | 2 105 |
| Шамшы а. | 1 016 | - | 1 016 |
| Карагул а. | 76 | - | 76 |
| Кош-Кашат а. | 500 | - | 500 |
| Чоң-Жар а. | 513 | - | 513 |
| Ысык-Ата району | 156 816 | 23 249 | 133 567 |
| Кант ш. | 23 249 | 23 249 | - |
| Ак-Кудук айылдык аймагы | 4 579 | - | 4 579 |
| Киров а. | 2 228 | - | 2 228 |
| Ак-Кудук а. | 553 | - | 553 |
| Котовский а. | - | - | - |
| Биринчи Май а. | 626 | - | 626 |
| Хун Чи а. (бөлүгү) | 1 172 | - | 1 172 |
| Бирдик айылдык аймагы | 2 587 | - | 2 587 |
| Бирдик а. | 2 331 | - | 2 331 |
| Хун Чи а. (бөлүгү) | 256 | - | 256 |
| Ивановка айылдык аймагы | 18 261 | - | 18 261 |
| Ивановка а. | 18 261 | - | 18 261 |
| Нурманбет айылдык аймагы | 6 047 | - | 6 047 |
| Нурманбет а. | 3 627 | - | 3 627 |
| Биринчи Май а. | 458 | - | 458 |
| Алиаскар Токтоналиев а. | 1 962 | - | 1 962 |
| Жээк айылдык аймагы | 5 519 | - | 5 519 |
| Дмитриевка а. | 3 920 | - | 3 920 |
| Гагарин а. | 444 | - | 444 |
| Жээк а. | 1 155 | - | 1 155 |
| Кең-Булуң айылдык аймагы | 8 447 | - | 8 447 |
| Кен-Булуң а. | 3 604 | - | 3 604 |
| Гидростроитель а. | 815 | - | 815 |
| Дружба а. | 2 113 | - | 2 113 |
| Чолпон а. | 1 915 | - | 1 915 |
| Интернационал айылдык аймагы | 4 696 | - | 4 696 |
| Интернационал а. | 4 192 | - | 4 192 |
| Жар-Башы а. | 504 | - | 504 |
| Ысык-Ата айылдык аймагы | 6 317 | - | 6 317 |
| Алмалуу а. | 1 549 | - | 1 549 |
| Горная Серафимовка а. | 812 | - | 812 |
| Жогорку-Ичке-Суу а. | 87 | - | 87 |
| Ичке-Суу а. | 1 265 | - | 1 265 |
| Карагай-Булак а. | 753 | - | 753 |
| Норус а. | 368 | - | 368 |
| Таш-Башат а. | 131 | - | 131 |
| Тогуз-Булак а. | 553 | - | 553 |
| Үч-Эмчек а. | 799 | - | 799 |

| | Бардык калк | анын ичинде: | |
|-------------------------------------|---------------|--------------|---------------|
| | | шаардык | айылдык |
| Красная-Речка айылдык аймагы | 8 012 | - | 8 012 |
| Красная Речка а. | 8 012 | - | 8 012 |
| Логвиненко айылдык аймагы | 8 387 | - | 8 387 |
| Новопокровка а. (бөлүгү) | 6 571 | - | 6 571 |
| Чоң-Далы а. | 1 816 | - | 1 816 |
| Кочкорбаев айылдык аймагы | 8 298 | - | 8 298 |
| Кеңеш а. | 2 950 | - | 2 950 |
| Буденновка а. | 3 953 | - | 3 953 |
| Доктурбек Курманалиев а. | 1 395 | - | 1 395 |
| Люксембург айылдык аймагы | 7 680 | - | 7 680 |
| Люксембург а. | 5 123 | - | 5 123 |
| Киршелк а. | 2 557 | - | 2 557 |
| Милянфан айылдык аймагы | 5 562 | - | 5 562 |
| Милянфан а. | 5 562 | - | 5 562 |
| Сын-Таш айылдык аймагы | 8 405 | - | 8 405 |
| Тельман а. | 1 216 | - | 1 216 |
| Ак-Сай а. | 768 | - | 768 |
| Жетиген а. | 978 | - | 978 |
| Кызыл-Арык а. | 50 | - | 50 |
| Өтөгөн а. | 1 345 | - | 1 345 |
| Рот-Фронт а. | 1 397 | - | 1 397 |
| Совет а. | 926 | - | 926 |
| Сын-Таш а. | 1 725 | - | 1 725 |
| Новопокровка айылдык аймагы | 16 825 | - | 16 825 |
| Новопокровка а. (бөлүгү) | 16 718 | - | 16 718 |
| Ленин а. | 11 | - | 11 |
| Сары-Жон а. | 96 | - | 96 |
| Юрьевка айылдык аймагы | 5 143 | - | 5 143 |
| Юрьевка а. | 5 081 | - | 5 081 |
| Ысык-Ата а. | 62 | - | 62 |
| Туз айылдык аймагы | 4 397 | - | 4 397 |
| Туз а. | 2 481 | - | 2 481 |
| Дайырбек а. | 153 | - | 153 |
| Жайалма а. | 427 | - | 427 |
| Төмөнкү Серафимовка а. | 1 336 | - | 1 336 |
| Узун-Кыр айылдык аймагы | 4 405 | - | 4 405 |
| Жер-Казар а. | 1 318 | - | 1 318 |
| Дружба а. | 2 218 | - | 2 218 |
| Төмөнкү Норус а. | 869 | - | 869 |

| | Бардык калк | анын ичинде: | |
|--------------------------------------|------------------|------------------|--------------|
| | | шаардык | айылдык |
| Бишкек ш. | 1 120 827 | 1 114 584 | 6 243 |
| Ленин району | 265 451 | 265 451 | - |
| Муниципалдык аймактык башкармалык 1 | 40 606 | 40 606 | - |
| Муниципалдык аймактык башкармалык 2 | 59 087 | 59 087 | - |
| Муниципалдык аймактык башкармалык 3 | 52 544 | 52 544 | - |
| Муниципалдык аймактык башкармалык 4 | 56 922 | 56 922 | - |
| Муниципалдык аймактык башкармалык 5 | 56 292 | 56 292 | - |
| Октябрь району | 316 745 | 316 745 | - |
| Муниципалдык аймактык башкармалык 6 | 79 480 | 79 480 | - |
| Муниципалдык аймактык башкармалык 7 | 32 014 | 32 014 | - |
| Муниципалдык аймактык башкармалык 8 | 40 719 | 40 719 | - |
| Муниципалдык аймактык башкармалык 9 | 32 757 | 32 757 | - |
| Муниципалдык аймактык башкармалык 10 | 65 105 | 65 105 | - |
| Муниципалдык аймактык башкармалык 11 | 66 670 | 66 670 | - |
| Биринчи Май району | 237 385 | 237 385 | - |
| Муниципалдык аймактык башкармалык 12 | 70 109 | 70 109 | - |
| Муниципалдык аймактык башкармалык 13 | 36 961 | 36 961 | - |
| Муниципалдык аймактык башкармалык 14 | 28 549 | 28 549 | - |
| Муниципалдык аймактык башкармалык 15 | 39 559 | 39 559 | - |
| Муниципалдык аймактык башкармалык 16 | 62 207 | 62 207 | - |
| Свердлов району | 283 981 | 283 981 | - |
| Муниципалдык аймактык башкармалык 17 | 60 400 | 60 400 | - |
| Муниципалдык аймактык башкармалык 18 | 53 560 | 53 560 | - |
| Муниципалдык аймактык башкармалык 19 | 44 980 | 44 980 | - |
| Муниципалдык аймактык башкармалык 20 | 48 500 | 48 500 | - |
| Муниципалдык аймактык башкармалык 21 | 76 541 | 76 541 | - |

| | Бардык калк | анын ичинде: | |
|--|----------------|----------------|---------------|
| | | шаардык | айылдык |
| Чоң-Арык штп. | 11 022 | 11 022 | - |
| Орто-Сай а. | 6 243 | - | 6 243 |
| Ош ш. | 353 080 | 315 881 | 37 199 |
| Аймактык коомдук жергиликтүү өз алдынча башкаруу 1 | 29 807 | 29 807 | - |
| Аймактык коомдук жергиликтүү өз алдынча башкаруу 2 | 57 785 | 57 785 | - |
| Аймактык коомдук жергиликтүү өз алдынча башкаруу 3 | 50 076 | 50 076 | - |
| Аймактык коомдук жергиликтүү өз алдынча башкаруу 4 | 71 456 | 71 456 | - |
| Аймактык коомдук жергиликтүү өз алдынча башкаруу 5 | 44 182 | 44 182 | - |
| Аймактык коомдук жергиликтүү өз алдынча башкаруу 6 | 62 575 | 62 575 | - |
| Ош шаарынын курамындагы айылдар | 37 199 | - | 37 199 |
| Керме-Тоо а. | 2 273 | - | 2 273 |
| Арек а. | 2 417 | - | 2 417 |
| Жапалак а. | 4 921 | - | 4 921 |
| Кеңеш а. | 4 539 | - | 4 539 |
| Озгур а. (бөлүгү) | 5 326 | - | 5 326 |
| Орке а. | 6 476 | - | 6 476 |
| Пятилетка а. | 2 079 | - | 2 079 |
| Төлөйкөн а. (бөлүгү) | 4 178 | - | 4 178 |
| Тээке а. | 2 052 | - | 2 052 |
| Гулбаар-Төлөйкөн а. | 1 564 | - | 1 564 |
| Алмалык а. | 1 374 | - | 1 374 |

¹ Кыргыз Республикасынын 2022-жылдын 14-ноябрындагы №105 «Кыргыз Республикасынын Баткен облусунун айрым айыл аймактарын жана айылдарын кайра атоо жөнүндө» Мыйзамы 2023-жылдын 1-январынан тартып күчүнө кирген.

**5-таблица. Убактылуу жок болгон
калкты бөлүштүрүү
(адам)**

| | Бардыгы |
|---|------------------|
| Туруктуу калктын саны | 6 936 156 |
| анын ичинде учурда жок болгон калктын саны | 1 094 514 |
| анын ичинде: | |
| өлкөдөн тышкары | 876 883 |
| өлкөнүн ичинде | 217 631 |
| Эл каттоо учурунда өлкөдө 1 жыл же андан ашык убакыт жок болгон адамдардын саны* | 199 409 |

* Бул категориядагы адамдар өлкөнүн калкына кирбейт

6-таблица. Убактылуу жок болгон калктын себептери, убакыты жана
2022-ж. келген жери боюнча бөлүштүрүү
(адам)

| | Бардыгы | анын ичинде убактылуу жүргөн аймактары | | |
|--|------------------|--|--------------------------|-----------------------------|
| | | КМШ өлкөлөрүндө | КМШ өлкөлөрүнөн сырткары | республиканын чөлкөмдөрүндө |
| Кыргыз Республикасы бардыгы | 1 094 514 | 872 874 | 4 009 | 217 631 |
| анын ичинде убактылуу жоктор, себептери боюнча: | | | | |
| жумуш | 964 630 | 855 156 | 2 449 | 107 025 |
| окуу | 41 365 | 1 777 | 771 | 38 817 |
| үй-бүлө шарты | 77 372 | 14 177 | 644 | 62 551 |
| башка себеп | 11 147 | 1 764 | 145 | 9 238 |
| бир айдан аз убактылуу жок болгондор, себептери боюнча: | 77 894 | 6 041 | 371 | 71 482 |
| жумуш | 59 431 | 4 695 | 201 | 54 535 |
| окуу | 6 148 | 93 | 49 | 6 006 |
| үй-бүлө шарты | 9 575 | 1 015 | 69 | 8 491 |
| башка себеп | 2 740 | 238 | 52 | 2 450 |
| бир айдан бир жылга чейин убактылуу жок болгондор, себептери боюнча | 1 016 620 | 866 833 | 3 638 | 146 149 |
| жумуш | 905 199 | 850 461 | 2 248 | 52 490 |
| окуу | 35 217 | 1 684 | 722 | 32 811 |
| үй-бүлө шарты | 67 797 | 13 162 | 575 | 54 060 |
| башка себеп | 8 407 | 1 526 | 93 | 6 788 |

**7-таблица. Убактылуу жок болгон калктын жынысы жана
аймактар боюнча бөлүштүрүү саны**
(адам)

| | Бардыгы | | | анын ичинде убактылуу жок | | |
|----------------------------|------------------|------------------|------------------|------------------------------|----------------|----------------|
| | экөө | эркектер | аялдар | экөө | эркектер | аялдар |
| Кыргыз Республикасы | 6 936 156 | 3 429 021 | 3 507 135 | 1 094 514 | 546 336 | 548 178 |
| Шаардык калк | 2 408 183 | 1 145 302 | 1 262 881 | 313 087 | 148 769 | 164 318 |
| Айылдык калк | 4 527 973 | 2 283 719 | 2 244 254 | 781 427 | 397 567 | 383 860 |
| Баткен облусу | 561 443 | 283 322 | 278 121 | 124 071 | 64 241 | 59 830 |
| Шаардык калк | 131 627 | 64 751 | 66 876 | 28 873 | 14 334 | 14 539 |
| Айылдык калк | 429 816 | 218 571 | 211 245 | 95 198 | 49 907 | 45 291 |
| Жалал-Абад облусу | 1 292 420 | 649 897 | 642 523 | 277 359 | 139 624 | 137 735 |
| Шаардык калк | 328 047 | 163 627 | 164 420 | 60 609 | 29 808 | 30 801 |
| Айылдык калк | 964 373 | 486 270 | 478 103 | 216 750 | 109 816 | 106 934 |
| Исык-Көл облусу | 534 472 | 266 583 | 267 889 | 59 082 | 29 849 | 29 233 |
| Шаардык калк | 145 510 | 70 897 | 74 613 | 7 941 | 3 959 | 3 982 |
| Айылдык калк | 388 962 | 195 686 | 193 276 | 51 141 | 25 890 | 25 251 |
| Нарын облусу | 306 573 | 154 738 | 151 835 | 45 311 | 22 396 | 22 915 |
| Шаардык калк | 41 681 | 20 254 | 21 427 | 3 896 | 1 934 | 1 962 |
| Айылдык калк | 264 892 | 134 484 | 130 408 | 41 415 | 20 462 | 20 953 |
| Ош облусу | 1 439 633 | 724 501 | 715 132 | 245 620 | 124 876 | 120 744 |
| Шаардык калк | 104 677 | 51 605 | 53 072 | 22 399 | 10 899 | 11 500 |
| Айылдык калк | 1 334 956 | 672 896 | 662 060 | 223 221 | 113 977 | 109 244 |
| Талас облусу | 270 950 | 136 662 | 134 288 | 56 589 | 28 525 | 28 064 |
| Шаардык калк | 41 067 | 20 109 | 20 958 | 2 528 | 1 221 | 1 307 |
| Айылдык калк | 229 883 | 116 553 | 113 330 | 54 061 | 27 304 | 26 757 |
| Чүй облусу | 1 056 758 | 525 054 | 531 704 | 106 636 | 53 173 | 53 463 |
| Шаардык калк | 185 109 | 89 119 | 95 990 | 12 061 | 6 004 | 6 057 |
| Айылдык калк | 871 649 | 435 935 | 435 714 | 94 575 | 47 169 | 47 406 |
| Бишкек ш. | 1 120 827 | 507 502 | 613 325 | 157 569 | 72 069 | 85 500 |
| Шаардык калк | 1 114 584 | 503 823 | 610 761 | 154 863 | 70 338 | 84 525 |
| Айылдык калк | 6 243 | 3 679 | 2 564 | 2 706 | 1 731 | 975 |
| Ош ш. | 353 080 | 180 762 | 172 318 | 22 277 | 11 583 | 10 694 |
| Шаардык калк | 315 881 | 161 117 | 154 764 | 19 917 | 10 272 | 9 645 |
| Айылдык калк | 37 199 | 19 645 | 17 554 | 2 360 | 1 311 | 1 049 |

8-таблица. Убактылуу жашаган калктын себептери жана убакыты боюнча бөлүштүрүү
(адам)

| | Бардыгы | анын ичинде жашаган убактысы | |
|--|----------------|--------------------------------|---|
| | | бир айдан аз убактылуу жашаган | 1 айдан 1 жылга чейин убактылуу жашаган |
| Кыргыз Республикасы - бардыгы | 305 718 | 79 511 | 226 207 |
| анын ичинен себептер боюнча убактылуу жашагандар: | | | |
| жумуш | 60 828 | 17 008 | 43 820 |
| окуу | 63 148 | 7 995 | 55 153 |
| үй-бүлө шарты | 148 021 | 37 183 | 110 838 |
| башка себеп | 33 721 | 17 325 | 16 396 |

**9-таблица. Туруктуу шаардык жана айылдык калктын жынысы
жана аймактар боюнча саны**
(адам)

| | 2009 | | | 2022 | | |
|----------------------------|------------------|------------------|------------------|------------------|------------------|------------------|
| | экөө | эркектер | аялдар | экөө | эркектер | аялдар |
| Кыргыз Республикасы | 5 362 793 | 2 645 921 | 2 716 872 | 6 936 156 | 3 429 021 | 3 507 135 |
| Шаардык калк | 1 827 136 | 863 002 | 964 134 | 2 408 183 | 1 145 302 | 1 262 881 |
| Айылдык калк | 3 535 657 | 1 782 919 | 1 752 738 | 4 527 973 | 2 283 719 | 2 244 254 |
| Баткен облусу | 428 636 | 218 086 | 210 550 | 561 443 | 283 322 | 278 121 |
| Шаардык калк | 103 810 | 52 101 | 51 709 | 131 627 | 64 751 | 66 876 |
| Айылдык калк | 324 826 | 165 985 | 158 841 | 429 816 | 218 571 | 211 245 |
| Жалал-Абад облусу | 1 009 889 | 505 310 | 504 579 | 1 292 420 | 649 897 | 642 523 |
| Шаардык калк | 228 301 | 109 798 | 118 503 | 328 047 | 163 627 | 164 420 |
| Айылдык калк | 781 588 | 395 512 | 386 076 | 964 373 | 486 270 | 478 103 |
| Исык-Көл облусу | 438 389 | 216 501 | 221 888 | 534 472 | 266 583 | 267 889 |
| Шаардык калк | 125 992 | 58 960 | 67 032 | 145 510 | 70 897 | 74 613 |
| Айылдык калк | 312 397 | 157 541 | 154 856 | 388 962 | 195 686 | 193 276 |
| Нарын облусу | 257 768 | 130 260 | 127 508 | 306 573 | 154 738 | 151 835 |
| Шаардык калк | 38 925 | 18 993 | 19 932 | 41 681 | 20 254 | 21 427 |
| Айылдык калк | 218 843 | 111 267 | 107 576 | 264 892 | 134 484 | 130 408 |
| Ош облусу | 1 104 248 | 556 566 | 547 682 | 1 439 633 | 724 501 | 715 132 |
| Шаардык калк | 87 824 | 43 700 | 44 124 | 104 677 | 51 605 | 53 072 |
| Айылдык калк | 1 016 424 | 512 866 | 503 558 | 1 334 956 | 672 896 | 662 060 |
| Талас облусу | 226 779 | 113 519 | 113 260 | 270 950 | 136 662 | 134 288 |
| Шаардык калк | 33 773 | 16 195 | 17 578 | 41 067 | 20 109 | 20 958 |
| Айылдык калк | 193 006 | 97 324 | 95 682 | 229 883 | 116 553 | 113 330 |
| Чүй облусу | 803 230 | 394 412 | 408 818 | 1 056 758 | 525 054 | 531 704 |
| Шаардык калк | 144 063 | 66 621 | 77 442 | 185 109 | 89 119 | 95 990 |
| Айылдык калк | 659 167 | 327 791 | 331 376 | 871 649 | 435 935 | 435 714 |
| Бишкек ш. | 835 743 | 387 319 | 448 424 | 1 120 827 | 507 502 | 613 325 |
| Шаардык калк | 831 632 | 385 282 | 446 350 | 1 114 584 | 503 823 | 610 761 |
| Айылдык калк | 4 111 | 2 037 | 2 074 | 6 243 | 3 679 | 2 564 |
| Ош ш. | 258 111 | 123 948 | 134 163 | 353 080 | 180 762 | 172 318 |
| Шаардык калк | 232 816 | 111 352 | 121 464 | 315 881 | 161 117 | 154 764 |
| Айылдык калк | 25 295 | 12 596 | 12 699 | 37 199 | 19 645 | 17 554 |

10-таблица. Туруктуу шаар жана айылдык калктын, эркектер жана аялдардын аймактар боюнча салыштырмалуу салмагы
(пайыз менен)

| | 2009 | | | 2022 | | |
|----------------------------|-------------|-------------|--|-------------|-------------|--|
| | эркектер | аялдар | 1000 аялга туура келген эркектер, адам | эркектер | аялдар | 1000 аялга туура келген эркектер, адам |
| Кыргыз Республикасы | 49,3 | 50,7 | 974 | 49,4 | 50,6 | 978 |
| Шаардык калк | 47,2 | 52,8 | 894 | 47,6 | 52,4 | 907 |
| Айылдык калк | 50,4 | 49,6 | 1 018 | 50,4 | 49,6 | 1 018 |
| Баткен облусу | 50,9 | 49,1 | 1 036 | 50,5 | 49,5 | 1 019 |
| Шаардык калк | 50,2 | 49,8 | 1 008 | 49,2 | 50,8 | 968 |
| Айылдык калк | 51,1 | 48,9 | 1 045 | 50,9 | 49,1 | 1 035 |
| Жалал-Абад облусу | 50,0 | 50,0 | 1 001 | 50,3 | 49,7 | 1 011 |
| Шаардык калк | 48,1 | 51,9 | 927 | 49,9 | 50,1 | 995 |
| Айылдык калк | 50,6 | 49,4 | 1 024 | 50,4 | 49,6 | 1 017 |
| Исык-Көл облусу | 49,4 | 50,6 | 976 | 49,9 | 50,1 | 995 |
| Шаардык калк | 46,8 | 53,2 | 881 | 48,7 | 51,3 | 950 |
| Айылдык калк | 50,4 | 49,6 | 1 017 | 50,3 | 49,7 | 1 012 |
| Нарын облусу | 50,5 | 49,5 | 1 022 | 50,5 | 49,5 | 1 019 |
| Шаардык калк | 48,8 | 51,2 | 955 | 48,6 | 51,4 | 945 |
| Айылдык калк | 50,8 | 49,2 | 1 034 | 50,8 | 49,2 | 1 031 |
| Ош облусу | 50,4 | 49,6 | 1 016 | 50,3 | 49,7 | 1 013 |
| Шаардык калк | 49,8 | 50,2 | 991 | 49,3 | 50,7 | 972 |
| Айылдык калк | 50,5 | 49,5 | 1 018 | 50,4 | 49,6 | 1 016 |
| Талас облусу | 50,1 | 49,9 | 1 002 | 50,4 | 49,6 | 1 018 |
| Шаардык калк | 48,0 | 52,0 | 920 | 49,0 | 51,0 | 959 |
| Айылдык калк | 50,4 | 49,6 | 1 017 | 50,7 | 49,3 | 1 028 |
| Чүй облусу | 49,1 | 50,9 | 964 | 49,7 | 50,3 | 987 |
| Шаардык калк | 46,2 | 53,8 | 859 | 48,1 | 51,9 | 928 |
| Айылдык калк | 49,7 | 50,3 | 989 | 50,0 | 50,0 | 1 001 |
| Бишкек ш. | 46,3 | 53,7 | 864 | 45,3 | 54,7 | 827 |
| Шаардык калк | 46,3 | 53,7 | 863 | 45,2 | 54,8 | 825 |
| Айылдык калк | 49,5 | 50,5 | 982 | 58,9 | 41,1 | 1 435 |
| Ош ш. | 48,0 | 52,0 | 924 | 51,2 | 48,8 | 1 049 |
| Шаардык калк | 47,8 | 52,2 | 917 | 51,0 | 49,0 | 1 041 |
| Айылдык калк | 49,8 | 50,2 | 992 | 52,8 | 47,2 | 1 119 |

11-таблица. 15 жаш жана андан улуу курактагы туруктуу калктын жынысы жана 2022-ж. никедеги абалы боюнча саны
(миң адам)

| | Бардыгы | эркектер | аялдар |
|--|----------------|----------------|----------------|
| 15 жаш жана андан улуу курактагы калк | 4 645,7 | 2 252,0 | 2 393,7 |
| анын ичинде: | | | |
| эч качан никеге турган эмес | 1 502,4 | 820,2 | 682,2 |
| никеде тургандар: | 2 660,5 | 1 315,8 | 1 344,7 |
| катталган никеде | 2 557,9 | 1 266,9 | 1 291,0 |
| катталбаган никеде | 102,6 | 48,9 | 53,7 |
| жесирлер/аялы өлгөндөр | 264,1 | 40,7 | 223,4 |
| ажырашкандар жана бирге жашабагандар | 218,7 | 75,3 | 143,4 |

12-таблица. 15 жаш жана андан улуу курактагы туруктуу калктын жынысы жана никедеги абалы боюнча салыштырмалуу салмагы
(жыйынтыгына карата пайыз менен)

| | Бардыгы | эркектер | аялдар |
|--|------------|------------|------------|
| 2009 | | | |
| 15 жаш жана андан улуу курактагы калк | 100 | 100 | 100 |
| анын ичинде: | | | |
| эч качан никеге турган эмес | 36,3 | 37,9 | 29,6 |
| никеде тургандар: | 57,3 | 54,4 | 47,6 |
| катталган никеде | 53,2 | 49,6 | 43,1 |
| катталбаган никеде | 4,1 | 4,8 | 4,5 |
| жесирлер/аялы өлгөндөр | 2,2 | 2,4 | 11,1 |
| ажырашкандар жана бирге жашабагандар | 4,2 | 5,3 | 11,7 |
| 2022 | | | |
| 15 жаш жана андан улуу курактагы калк | 100 | 100 | 100 |
| анын ичинде: | | | |
| эч качан никеге турган эмес | 32,3 | 36,4 | 28,5 |
| никеде тургандар: | 57,3 | 58,5 | 56,2 |
| катталган никеде | 55,1 | 56,3 | 53,9 |
| катталбаган никеде | 2,2 | 2,2 | 2,3 |
| жесирлер//аялы өлгөндөр | 5,7 | 1,8 | 9,3 |
| ажырашкандар жана бирге жашабагандар | 4,7 | 3,3 | 6,0 |

**13-таблица. 15 жаш жана андан улуу курактагы туруктуу калктын
билим деңгээли боюнча саны**
(адам)

| | 15 жана андан улуу курактагы бардык калк | анын ичинде билими барлар | | | | | | жалпы башталгыч билими жок |
|-------------|--|---------------------------|-----------------------------|---------------|--|---------------------------------|-----------------|----------------------------|
| | | жогорку кесиптик | толук эмес жогорку кесиптик | орто кесиптик | орто, жалпы жана башталгыч кесиптик билими | негизги жалпы (толук эмес орто) | жалпы башталгыч | |
| 2009 | 3 738 214 | 463 334 | 133 196 | 264 208 | 2 166 322 | 443 594 | 203 717 | 63 843 |
| 2022 | 4 645 714 | 1 139 609 | 223 266 | 816 873 | 1 792 558 | 442 062 | 182 194 | 49 152 |

**14-таблица. 15 жаш жана андан улуу курактагы туруктуу калктын
билим деңгээли боюнча салыштырмалуу салмагы**
(пайыздык)

| | 15 жана андан улуу курактагы бардык калк | анын ичинде билими барлар | | | | | | жалпы башталгыч билими жок |
|-------------|--|---------------------------|-----------------------------|---------------|--|---------------------------------|-----------------|----------------------------|
| | | жогорку кесиптик | толук эмес жогорку кесиптик | орто кесиптик | орто, жалпы жана башталгыч кесиптик билими | негизги жалпы (толук эмес орто) | жалпы башталгыч | |
| 2009 | 100 | 12,4 | 3,6 | 7,1 | 58,0 | 11,9 | 5,4 | 1,7 |
| 2022 | 100 | 24,5 | 4,8 | 17,6 | 38,6 | 9,5 | 3,9 | 1,1 |

V. Методологиялык принциптер

«Эл жана турак жай фондун каттоо жөнүндө» Кыргыз Республикасынын Мыйзамына (2008-жылдын 19-апрелиндеги № 59, 2014-жылдын 30-январындагы № 23 жана 2016-жылдын 6-июлундагы № 99 Мыйзамдарынын кийинки редакцияларына ылайык) Кыргыз Республикасында дүйнөлүк эл каттоонун кезектеги раундуна ылайык мөөнөттөрдө эл каттоо он жылда бир жолу өткөрүлөт.

Эл каттоо менен бир эле убакта турак жай фондун каттоо да жүргүзүлөт.

БУУнун Башкы ассамблеясы тарабынан кезектеги раунддун мөөнөтү менен 2020-жыл аныкталган. Кыргыз Республикасында эл жана турак жай фондун каттоо 2020-жылдын март айына белгиленген. Бирок дүйнө жүзү боюнча COVID-19 пандемиясынын жайылышынан улам эл каттоо белгисиз мезгилге жылдырылган. Андан кийин «2022-жылы Кыргыз Республикасынын эл жана турак жай фондун каттоого даярдык көрүү жана өткөрүү жөнүндө» Кыргыз Республикасынын Министрлер Кабинетинин 2021-жылдын 22-октябрындагы № 228 токтомун аткаруу үчүн эл жана турак жай фондун каттоо республиканын аймагында 2022-жылдын 25-мартынан 3-апрелине чейин, алыскы аймактар үчүн - 2022-жылдын 23-апрелинен 2-майына чейин өткөрүлдү.

Эл каттоонун методологиялык негизи эл аралык сунуштарды эске алуу менен Кыргыз Республикасынын Улутстаткому тарабынан иштелип чыккан жана эл аралык уюмдар - Калктын жайгашуусу жаатында Кыргыз Республикасындагы Бириккен Улуттар Уюмунун Фондунун (ЮНФПА), ошондой эле КМШнын Мамлекеттер аралык статистика комитетинин экспертизасынан өткөн.

Эл каттоо документтери (каттоо барактарындагы суроолордун тизмеги, ошондой эле эл каттоо документтерин толтуруу боюнча каттоочулар үчүн нускама) Кыргыз Республикасынын Улуттук статистика комитетинин токтому (2021-жылдын 23-декабрындагы № 16) менен бекитилген.

2022-жылы эл жана турак жай фондун каттоо программасы

2022-жылы эл жана турак жай фондун каттоонун жүрүшүндө эл каттоо барактарынын беш формасы колдонулду (бардык формалар электрондук форматта даярдалган):

- 1-форма «Каттоо барагы - Каттала турган адамдардын тизмеси».
- 2-форма «Каттоо барагы - Калк».
- 3-форма «Каттоо барагы - Турак жай фонду».
- 4-форма «Үй чарбасынын азыркы учурда чет өлкөдө жашаган мурдагы мүчөлөрү».
- 5-форма «Жамааттык жашоо мекемесинде ж.б. болгон Кыргыз Республикасынын аймагына убактылуу келгендер (жашагандар)».

1-форма «Каттоо барагы - Каттала турган адамдардын тизмеси» анда турак жайдын дареги автоматтык түрдө камтылган жана анда жашаган респонденттерди сурамжылоо учурунда толтурулган.

2-форма «Каттоо барагы - Калк» демографиялык, экономикалык, билим берүү жана географиялык белгилерди мүнөздөгөн суроолор камтылган жана ага суралып жаткан бир гана адамдын маалыматтары киргизилген. Эгерде үй чарбасы бир, эки, үч же андан көп адамдан турган болсо, анда 2-форма, тиешелүү түрдө бир, эки, үч же андан көп адамга толтурулган.

3-форма «Каттоо барагы - Турак жай фонду» турак жай фондунун абалын мүнөздөөчү суроолорду камтыган.

4-форма «Үй чарбасынын азыркы учурда чет өлкөдө жашаган мурдагы мүчөлөрү» эл каттоодо биринчи жолу колдонулду. Өлкөдө 1 жыл жана андан көп жок болгон респонденттер тууралуу маалымат чогултулду. Бирок БУУнун сунуштамасына ылайык, бул респонденттер тууралуу маалымат өлкөнүн калкынын санына киргизилген эмес. Бирок Кыргызстан эмиграциянын жогорку деңгээли менен мүнөздөлгөндүктөн, бул статистика тышкы миграцияны андан ары талдоо жүргүзүү үчүн керек.

5-форма «Жамааттык жашоо мекемесинде ж.б. болгон Кыргыз Республикасынын аймагына убактылуу келгендер (жашагандар).» формасы да эл каттоодо биринчи жолу колдонулду. 5-форма алар эл каттоо жүргүзүлгөн күнү жамааттык жашоо мекемелеринде (мейманканалар, конок үйлөр, санаторийлер, эс алуу үйлөр ж.б.), ошондой эле башка типтеги мекемелерде (ооруканаларда, төрөт үйлөрүндө, аэропорттордо, вокзалдарда ж.у.с.) 1 жылдан аз убакыт келген адамдарга толтурулду.

Ошентип, каттоо барактарынын беш формасында, улуттук, ошондой эле региондук деңгээлде да өлкөнүн керектөөлөрүн, Кыргыз Республикасынын аймагында өткөрүлгөн мурдагы эл каттоолордун маалыматтары менен салыштыруучулугунун камсыздоосун, ошондой эле маалыматтардын эл аралык салыштыруучулугунун камсыздоосун эске алуу менен иштелип чыккан 2022-жылы Кыргыз Республикасынын эл жана турак жай фондун каттоо программасы баяндалды. Бирок 2022-жылдагы каттоонун мурдагы каттоолордон болгон негизги айырмасы, эмгек ишмердиги жана миграция, Туруктуу өнүктүрүү максаттарынын (ТӨМ) көрсөткүчтөрү боюнча суроолордун моделдик блогу КМШ жана ЕАЭБ мүчө мамлекеттеринин эл каттоо программасына киргизилгени болуп саналат.

Каттоо барактарындагы суроолорго жооптор сурамжылоо жүргүзүлүп жаткан адамдын каалоосу боюнча кыргыз же орус тилдеринде толтурулган.

Каттоо ыкмасы

2022-жылы эл каттоону өткөрүү учурунда, мурунку каттоолордун жүрүшүндөгү сыяктуу эле элди сурамжылоо ыкмасы колдонулду.

Жеке маалыматтарды чогултуу, аларда респонденттер жашаган (келген) турак жайларды, ошондой эле анда эл жашашы мүмкүн болгон турак жай эмес курулмаларды кыдырып карап жүргөндө, каттоочулар тарабынан каттоо документтерин мобилдик телефондорго толтуруу жолу менен жүргүзүлдү.

Элдин саны эсептелген мезгилден кийин болгон окуялар жөнүндө жеке маалыматтарды чогултуу жүргүзүлгөн жок. Мисалы, элдин санын эсептеген мезгилден кийин төрөлгөн балдар катталган жок, каттоочу келген мезгилде каза

болгон, бирок эсепке алуу мезгилинде тирүү болгон адамга каттоо документтери түзүлгөн.

Респонденттерди сурамжылоо жана алар жөнүндө маалыматтарды толтуруу да алар түзүлгөн инструктордук участкаларда жайгашкан Бишкек шаарындагы стационардык каттоо участкаруна респонденттер келген учурда жүргүзүлгөн.

Жашаган жери (келген жери) боюнча эл каттоо жүргүзүлгөн мөөнөттүн ичинде жок болгон респонденттердин же жашы жете элек болуп саналган адамдардын жеке маалыматтары үй чарбасынын жашы улуу мүчөлөрү тарабынан билдирилген.

Респонденттер тарабынан билдирилген жеке маалыматтардын негизиндеги маалымат аларды документалдуу тастыктоолорсуз каттоочулар тарабынан толтурулган.

Каттоо мезгили

Эл жана турак жай фондун каттоо 2022-жылдын 25-мартынан 3-апрелине чейинки мезгилде (алыскы аймактардан башка) өткөрүлдү.

Элди сурамжылоо жана каттоо документтерин толтуруу, эл жашаган турак жайларга жана турак жай эмес жайларга баруу жолу менен башталды. Каттоо документтерине киргизилген эл жөнүндөгү бардык маалыматтар бир датага: 2022-жылдын 25-марты саат 00:00 – калкты эсептөө мезгилинде чогултулду. Республиканын алыскы аймактарында да эл жөнүндө маалыматтарды чогултуу, каттоо баракчаларын толтуруу мезгили 10 күнгө созулганына карабастан, 2022-жылдын 25-марты саат 00:00гө карата абалы боюнча жүргүзүлдү. Мындай учурду белгилөөнүн зарылчылыгы төрөлүүлөр, өлүмдөр, жашоо жеринин өзгөрүшү ж.б. жараша элдин санынын жана демографиялык мүнөздөмөлөрүнүн үзгүлтүксүз өзгөрүп турушуна байланыштуу болду.

Каттала турган калктын категориялары

«Эл жана турак жай фондун каттоо жөнүндө» Кыргыз Республикасынын Мыйзамына жана каттоо жөнүндө методологиялык жоболорго ылайык, каттоо

документтерине жазуулар калк тарабынан иш жүзүндө жашаган жери боюнча документалдуу тастыктоосуз, каттоосу жана анын мүнөзү, ошондой эле турак жай укуктарынын бар/жок экендигине карабастан, алар оозеки же жазуу жүзүндө билдирилген маалыматтардын негизинде жүргүзүлөт.

Методологиялык жоболорго ылайык, каттоо учурунда өзүнүн туруктуу жашаган жеринен тышкары жерде болгон адамдарды каттоо, туруктуу жашаган жери боюнча да, убактылуу жок деген белгиси менен убактылуу жашаган жери боюнча жазуусу менен да маалыматтарды каттоо документтерине киргизүү жолу менен жүргүзүлдү.

Туруктуу жашоочулар катары каттоого жаткан адамдар:

- Кыргыз Республикасынын аймагында туруктуу (кадимки) жашаган Кыргыз Республикасынын бардык жарандары, чет өлкөлүк жарандар жана Кыргыз Республикасынын аймагында жашаган жери (келген жери) боюнча эсепке алуу

мезгилинде жарандыгы жок адамдар.

- Туруктуу жашаган адамдар, бирок республиканын аймактарына, чет өлкөгө, иш сапарына, иштөөгө, ошондой эле эс алууга, дарыланууга же башка максаттар менен 1 жылга чейинки мөөнөткө кеткендигине байланыштуу убактылуу жок адамдар.

- Кыргыз Республикасына иштөө, окуу же башка максаттар менен келген чет өлкөлүк жарандар жана жарандыгы жок адамдар. Мындан тышкары, каттоо күнүнө чейинки он эки айдын ичинде 1 жылдан кем эмес убакыт жашоо ниети менен келген, ошондой эле эгерде алардын Кыргызстанга келгенине 1 жыл же андан көп болгон баш калка издеп келген, бирок туруктуу жашоого уруксат ала элек адамдар.

Убактылуу жашоочуларга, эгерде алар туруктуу (кадимки) жашаган жеринде жок болгонуна 1 жылдан ашпаса, ал адамдар элди эсепке алуу мезгилинде туруктуу (кадимки) жашаган жери алардын аймагындагы калктуу конуш пункттарынан тышкары жашаган адамдар кирди. Кыргыз Республикасынын чегинде убактылуу же мезгил аралык жумуштарга келген жана ушул калктуу конушта 1 жылдан ашык жашаган адамдар, убактылуу жашоочуларга киргизилген жок жана туруктуу (кадимки) жашаган калк катары катталганын эске алуу керек.

Каттоого жатпаган адамдар:

- Кыргыз Республикасында чет мамлекеттердин дипломатиялык өкүлчүлүктөрүнүн, консулдук мекемелеринин жана башка өкүлчүлүктөрүнүн жетекчилери жана кызматкерлери болуп саналган чет өлкөлүк жарандар жана үй чарбаларынын алар менен бирге жашаган мүчөлөрү.
- Кыргыз Республикасындагы эл аралык уюмдардын өкүлчүлүктөрүндө иштеген чет өлкөлүк жарандар жана алардын үй чарбаларынын мүчөлөрү.
- Чет мамлекеттердин же эл аралык уюмдардын делегацияларынын курамында Кыргыз Республикасына келген чет өлкөлүк жарандар.

VI. Кабыл алынган кыскартуулар

| | |
|-----------------|--|
| КР Улутстаткому | - Кыргыз Республикасынын Улуттук статистика комитети |
| БУУ | - Бириккен Улуттар Уюму |
| КМШ | - Көз карандысыз Мамлекеттердин Шериктештиги |
| СОАТЕ МК | - «Кыргыз Республикасынын административдик-аймактык объекттеринин жана аймактык бирдиктеринин белгилеринин системасы» мамлекеттик классификатору |
| ш. | шаар |
| штп. | шаар тибиндеги поселок |
| а. | айылдын калктуу пункту (айыл) |
| МАБ | аймактык муниципалдык башкармалыгы |
| АКӨБ | аймактык коомдук өз алдынча башкаруу |



Национальный статистический комитет Кыргызской Республики



**Перепись населения и жилищного фонда
Кыргызской Республики 2022 года
КНИГА I
Основные социально-демографические характеристики
населения**

Бишкек 2023

УДК 314
ББК 60.7
П 27

Основные социально-демографические характеристики населения

Редакционно-издательский Совет:

Председатель Совета - Б. Кудайбергенов
Члены Совета: - А. Орозбаева
- Б. Шокенов
- З. Жумалиев
- М. Эшкожоев
- Ч. Турдубаева
- В. Бирюкова
- Э. Исенкулова

Для информации, связанной с этой публикацией, обращайтесь:
по адресу: г. Бишкек, ул. Фрунзе, 374
телефон: 996 (312) 325336

Национальный статистический комитет Кыргызской Республики
Отдел статистических переписей и геоинформационных систем
П27 Перепись населения и жилищного фонда Кыргызской Республики 2022 года:
Книга I: Основные социально-демографические характеристики населения.-Б.:
2023
ISBN 978-9967-28-695-5

Сборник содержит данные об основных социально-демографических характеристиках населения, полученные по итогам переписи населения и жилищного фонда Кыргызской Республики 2022 года.

Предназначен для органов власти и управления, социально-экономических служб предприятий и организаций, научных и экспертных кругов, занимающихся вопросами демографического характера, аспирантов и студентов ВПУЗов, средств массовой информации, частных лиц.

При использовании данных официальной статистики и соответствующих метаданных пользователи обязаны ссылаться на их источник (ст. 30 Закона Кыргызской Республики «Об официальной статистике»).

Публикуемые в сборнике данные являются предварительными.

В сборнике приняты условные обозначения:

- явление отсутствует;
- ... данных не имеется;
- 0,0 значение показателя меньше единицы

В отдельных случаях незначительные расхождения итогов от суммы слагаемых объясняются округлением данных.

ISBN 978-9967-28-695-5

УДК 314
ББК 60.7

Интернет: www.stat.kg
e-mail: nsc_mail@stat.kg

Национальный статистический комитет
Кыргызской Республики, 2023

I. ПРЕДИСЛОВИЕ

Сборник «Основные социально-демографические характеристики населения» является первым изданием, содержащим данные об административно-территориальном устройстве республики, основных социально-демографических характеристиках населения, полученных по итогам переписи населения и жилищного фонда Кыргызской Республики 2022 года, а также некоторые данные предыдущих переписей населения. Показатели в сборнике приведены по постоянному населению.

Предлагаемая публикация подготовлена на кыргызском и русском языках.

В последующем, в соответствии с графиком публикаций будут изданы тематические сборники, содержащие подробные итоги переписи населения и жилищного фонда, включая географические, демографические, экономические и социальные признаки населения, данные о внешней и внутренней миграции, признаках семей и домохозяйств, а также жилищных признаках:

| | | Срок издания |
|----------------------------|---|-------------------------|
| Книга I | Основные социально-демографические характеристики населения | I квартал 2023г. |
| Книга II Часть 1 | Население Кыргызстана | II квартал 2023г. |
| Книга III (серия P) | Регионы Кыргызской Республики | III - IV квартал 2023г. |
| | P1 Баткенская область | |
| | P2 Джалал-Абадская область | |
| | P3 Иссык-Кульская область | |
| | P4 Нарынская область | |
| | P5 Ошская область | |
| | P6 Таласская область | |
| | P7 Чуйская область | |
| | P8 г. Бишкек | |
| | P9 г. Ош | |
| Книга II Часть 2 | Экономическая активность и занятость населения Кыргызской Республики | IV квартал 2023г. |
| Книга II Часть 3 | Миграция населения Кыргызской Республики | I квартал 2024г. |
| Книга IV | Жилищный фонд и жилищные условия населения Кыргызской Республики | II квартал 2024г. |
| Книга V | Домохозяйства и семьи Кыргызской Республики | III квартал 2024г. |
| Книга VI | Основные организационные и методологические положения | Декабрь 2024г. |

СОДЕРЖАНИЕ

| | |
|--|-----|
| I. Предисловие | 91 |
| II. Административно-территориальное устройство Кыргызской Республики | 93 |
| Карта № 1. Административно-территориальное устройство Кыргызской Республики | 94 |
| Карта № 2 Численность постоянного населения Кыргызской Республики..... | 95 |
| III. Основные социально-демографические характеристики населения | 96 |
| IV. Публикационные таблицы | |
| Таблица 1. Административно-территориальное устройство Кыргызской Республики | 103 |
| Таблица 2. Численность постоянного городского и сельского населения и его удельный вес в общей численности по территории..... | 103 |
| Таблица 3. Численность постоянного, городского и сельского населения областей, городов, районов, поселков городского типа..... | 104 |
| Таблица 4. Численность постоянного, городского и сельского населения областей, городов, районов, поселков городского типа и сел..... | 107 |
| Таблица 5. Распределение временно отсутствующего населения..... | 167 |
| Таблица 6. Распределение временно отсутствующего населения по причинам, времени и месту пребывания в 2022г..... | 168 |
| Таблица 7. Распределение временно отсутствующего населения по полу и территории..... | 169 |
| Таблица 8. Распределение временно проживающего населения по причинам и времени проживания в 2022г. | 170 |
| Таблица 9. Численность постоянного городского и сельского населения по полу и территории..... | 171 |
| Таблица 10. Удельный вес постоянного городского и сельского населения, мужчин и женщин по территории..... | 172 |
| Таблица 11. Численность постоянного населения в возрасте 15 лет и старше по полу и состоянию в браке в 2022г..... | 173 |
| Таблица 12. Удельный вес численности постоянного населения в возрасте 15 лет и старше по полу и состоянию в браке в..... | 173 |
| Таблица 13. Численность постоянного населения в возрасте 15 лет и старше по уровню образования..... | 174 |
| Таблица 14. Удельный вес постоянного населения в возрасте 15 лет и старше по уровню образования..... | 174 |
| V. Методологические принципы | 175 |
| VI. Принятые сокращения | 178 |

II. АДМИНИСТРАТИВНО - ТЕРРИТОРИАЛЬНОЕ УСТРОЙСТВО КЫРГЫЗСКОЙ РЕСПУБЛИКИ

Административно-территориальное устройство

Кыргызская Республика состоит из 7 областей и 2 городов республиканского значения (Бишкек и Ош). Каждая область имеет в своем составе районы и города областного значения. В районы входят города районного значения, поселки городского типа, поселки и айылные аймаки, которые, в свою очередь, объединяют айылы (села) (Карта № 1).

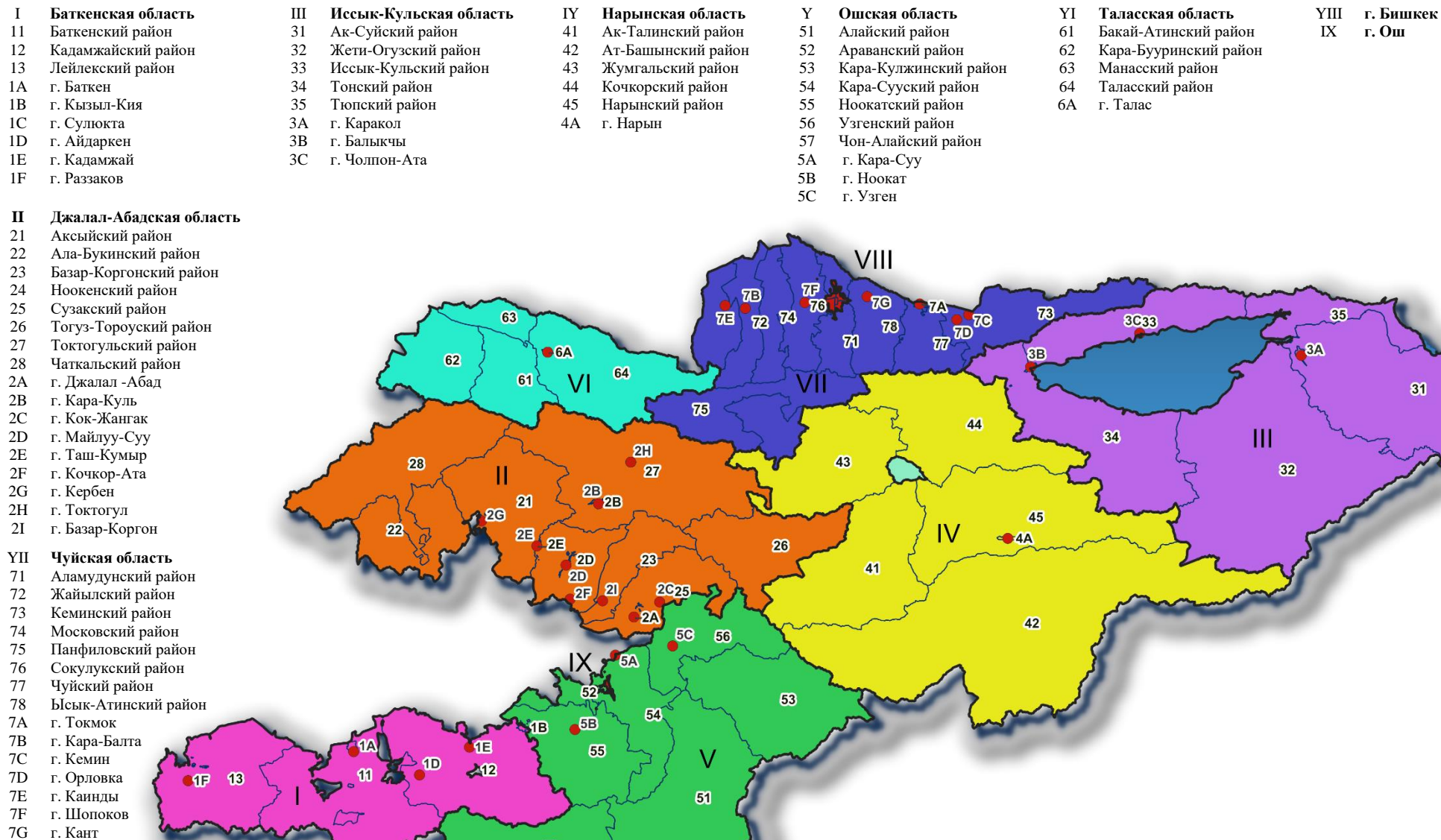
В период между переписями 2009 и 2022 годов произошли существенные административно-территориальные изменения. В 2012 году шесть поселков городского типа (пгт) преобразованы в города районного значения: пгт. Айдаркен и Кадамжай – в Баткенской области, пгт. Токтогул – в Джалал-Абадской области, пгт. Каинды, Кемин и Орловка – в Чуйской области.

Другие тринадцать поселков городского типа (пгт. Советский и Чаувай – в Баткенской области, пгт. Сумсар и Терек-Сай – в Джалал-Абадской области, пгт. Жыргалан, Каджи-Сай и Ак-Булак – в Иссык-Кульской области, пгт. Мин-Куш и Достук – в Нарынской области, пгт. Сары-Таш и Найман- в Ошской области, пгт. Маймак – в Таласской области и пгт. Ак-Тюз – в Чуйской области) отнесены к категории айыла (села), на базе которых образованы айылные аймаки. Кроме того, около 100 сельских населенных пунктов получили официальный статус айыла (села).

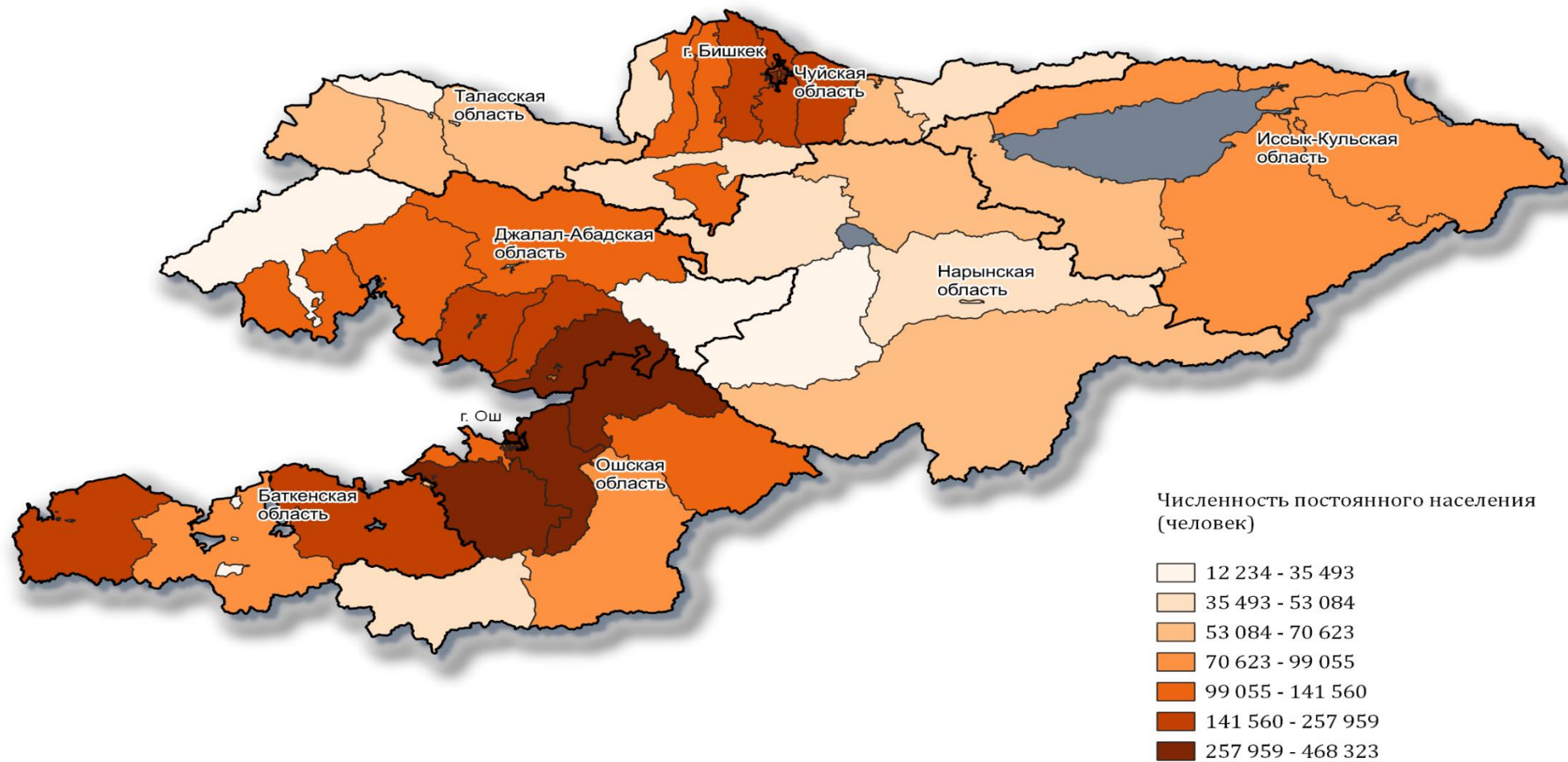
В 2021 году образован город Базар-Коргон (на базе Базар-Коргонского айыльного аймака и части земель Кенешского айыльного аймака Базар-Коргонского района Джалал-Абадской области). В 2022 году город Исфана Лейлекского района Баткенской области переименован в город Раззаков. Что касается Бишкека, то новые жилые массивы, построенные в последние годы вне административных границ города, как и при предыдущих переписях населения и жилищного фонда, учитывались как принадлежащие столице.

Городское население, составляющее 35 процентов в общей численности постоянного населения республики, проживает в 32 городах, 9 поселках городского типа и 3 поселках, т.е. в 44 городских поселениях. Почти 98 процентов городского населения проживает в городах. Сельское население проживает в 452 айылных аймаках (местных сообществах), включающих 1 981 айыл (село).

Административно-территориальное устройство Кыргызской Республики



Численность постоянного населения Кыргызской Республики



III. ОСНОВНЫЕ СОЦИАЛЬНО-ДЕМОГРАФИЧЕСКИЕ ХАРАКТЕРИСТИКИ НАСЕЛЕНИЯ

Численность и размещение населения

Для Кыргызской Республики характерно неравномерное размещение населения по ее территории. Кыргызстан в целом - слабо заселенная страна. Средняя плотность постоянного населения составляет 35 человек на 1 кв. км. Имеются и весьма слабозаселенные районы (в горных местностях) и крупные концентрации населения в долинах и городах, что в значительной мере обусловлено своеобразием природно-климатических условий и особенностями экономики страны (Карта № 2).

Наиболее густо заселена Чуйская долина, занимающая по площади 10,2 процента территории страны. Здесь, где сосредоточены промышленные предприятия и развито сельское хозяйство, как установлено по итогам переписи населения 2022 года, проживает 31,4 процента всего населения, включая жителей г. Бишкек, а плотность населения при этом составляет 107 человек на 1 кв. км. К сравнительно густонаселенным территориям Кыргызстана относятся Ошская область и город Ош (61 человек на 1 кв. км), где проживает 25,8 процента населения. Плотность населения других областей - Баткенской и Джалал-Абадской - составляет, соответственно, 33 и 38 человек на 1 кв. км, Таласской области – 24 человека. Малонаселенными с низкой плотностью населения являются Нарынская – 7 человек на 1 кв. км и Иссык-Кульская (12 человек на 1 кв. км) области.

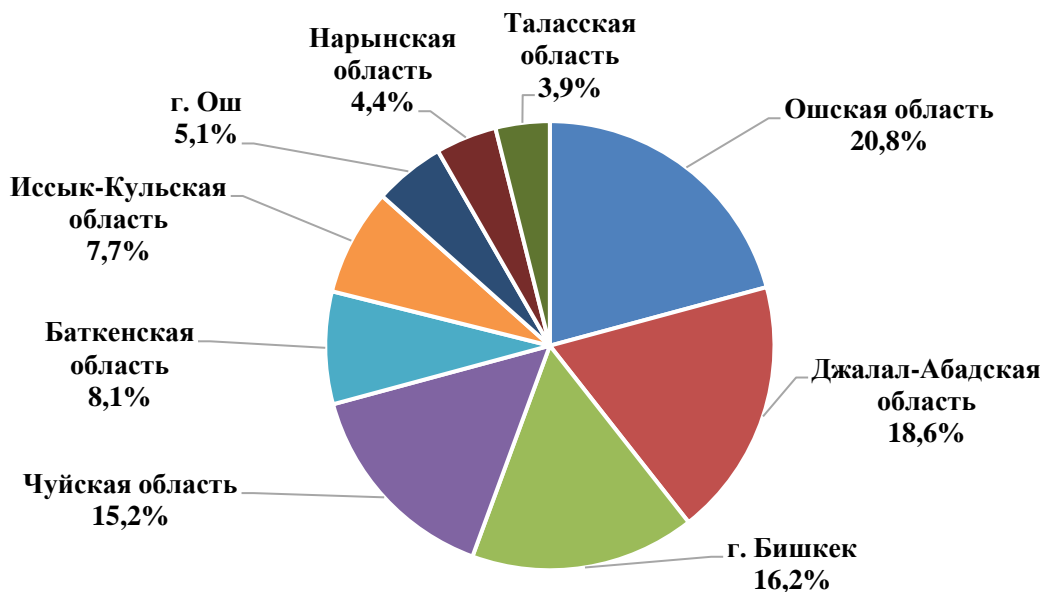
В демографической статистике используются две категории населения: наличное и постоянное население.

Постоянное население - постоянно проживающее на данной территории население, включая временно отсутствующих на момент переписи.

Численность постоянного населения Кыргызской Республики на 25 марта 2022 года составила 6 936 156 человек, в том числе 2 408 183 человека - городского и 4 527 973 человека - сельского населения.

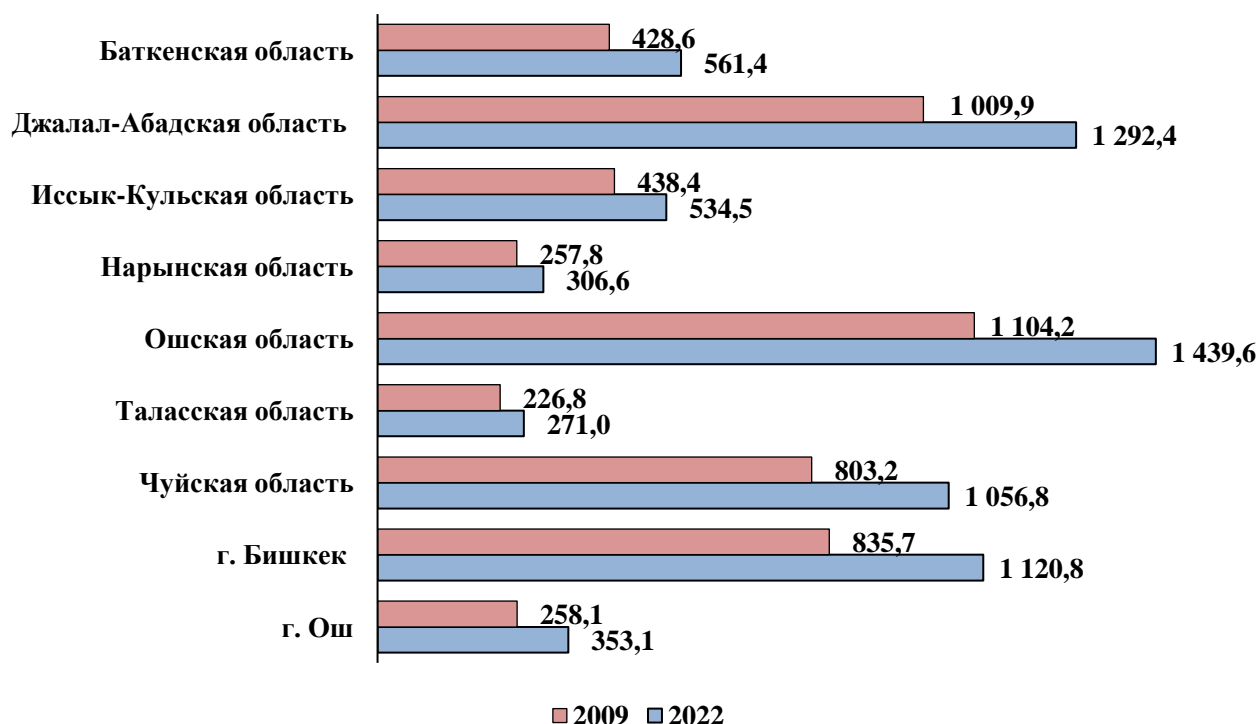
За тринадцать лет, прошедших после переписи 2009 года, численность постоянного населения Кыргызской Республики увеличилась на 1 573,4 тыс. человек, или на 29,3 процента, в том числе городского - на 581 тыс. человек, или на 31,8 процента, сельского - на 992,3 тыс. человек, или на 28,1 процента.

График 1: Распределение численности постоянного населения по территории в 2022г.
(в процентах к итогу)



Рост численности постоянного населения по регионам республики за 2009-2022гг. неравномерен. Наибольший рост численности постоянного населения наблюдается в городах Ош - на 36,8 процента и Бишкек - на 34,1 процента, в Чуйской области - на 31,6 процента, в Баткенской области - на 31 процент, тогда как в других областях он невелик - на 18,9 процента в Нарынской области и на 19,4 процента - в Таласской области.

График 2: Изменение численности постоянного населения по территории
(тысяч человек)



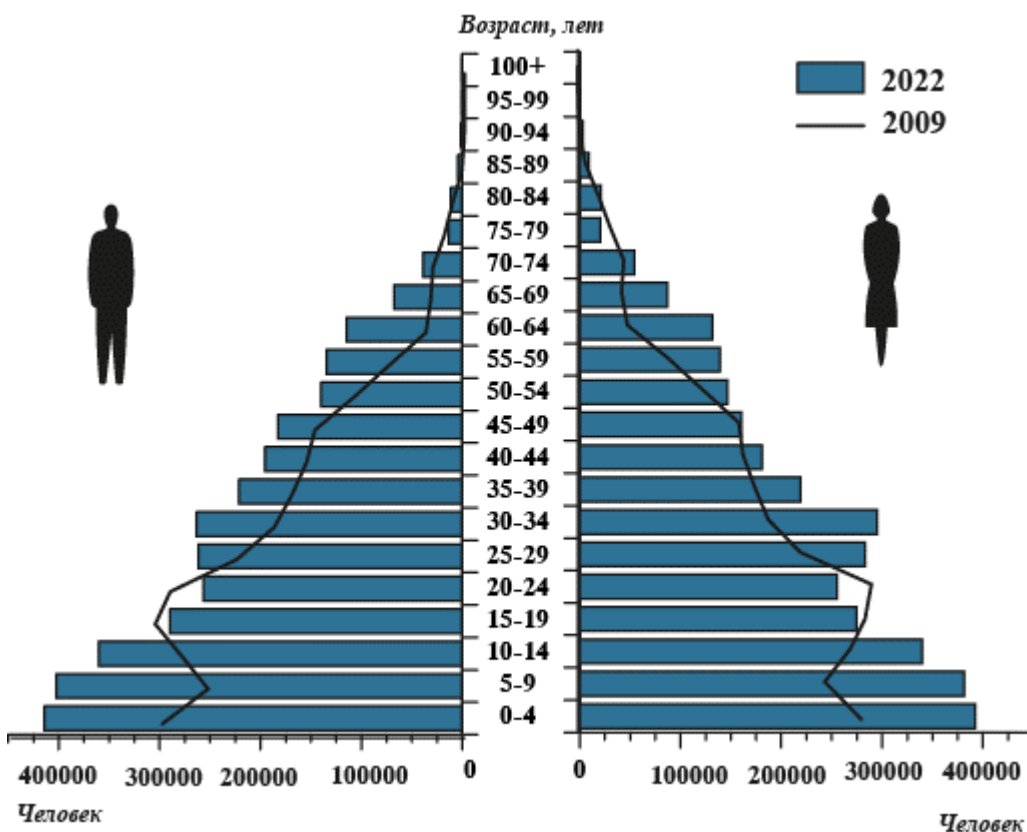
Эволюция демографических процессов, а также миграционных потоков, как внутренних, так и внешних, повлияла на изменение структуры населения по полу и возрасту.

В 2022 году сохранялось характерное для населения республики превышение численности женщин над численностью мужчин, составившее 78,1 тыс. человек (71,0 тыс. человек - в 2009 году). Некоторое увеличение данной разницы между мужчинами и женщинами не повлияло на их соотношение: если в 2009 году на 1000 женщин приходилось 974 мужчины, то в 2022 году - 978 мужчин.

Важной характеристикой населения республики является соотношение возрастных групп моложе трудоспособного, трудоспособного и старше трудоспособного возрастов. В 2022 году 35 процентов общей численности населения составляли дети и подростки, 57 процентов - лица в трудоспособном возрасте и 8 процентов - старше трудоспособного возраста.

Превышение численности женщин над численностью мужчин намечается после 45-ти лет, и в возрастах старше 80 лет численность женщин почти в 2 раза превышает численность мужчин. Последствия войны и более короткий срок жизни мужчин, по сравнению с женщинами, объясняют эту разницу.

График 3: Половозрастная структура постоянного населения



Значительное влияние на возрастную структуру населения оказала вторая мировая война, которая привела к уменьшению числа рождений, как в годы войны, так и в те годы, когда в активный детородный возраст вступали женщины военных лет рождения и поколения их дочерей. В структуре населения 2022 года

значительно уменьшилась доля лиц возрастных групп 75-79 и 80-84 лет, т.е. поколения, родившегося в военные и послевоенные годы.

Миграция населения

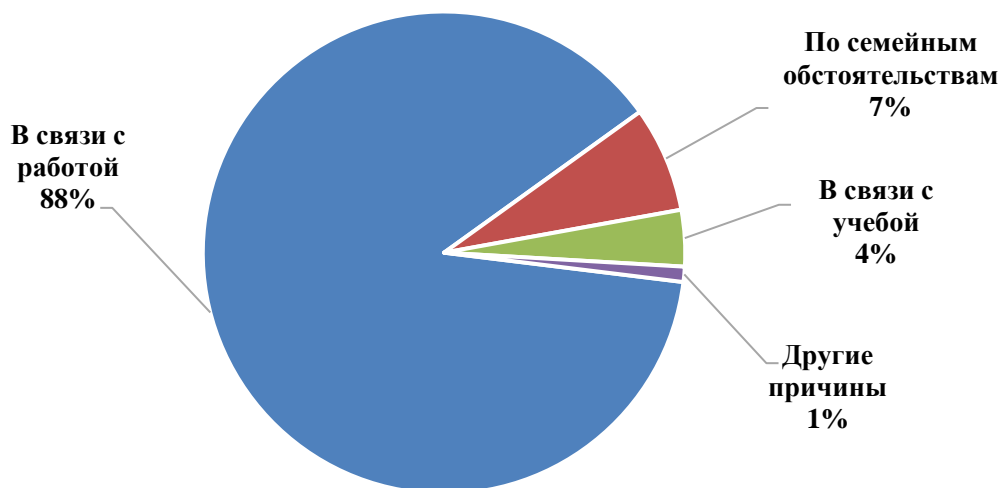
Основным отличием переписи 2022 года от предыдущих является включение в программу переписи государств-членов СНГ и ЕАЭС модельного блока вопросов по трудовой деятельности и миграции.

По данным переписи 2022 года, из общей численности постоянного населения республики 1 млн. 94,5 тыс. человек временно отсутствовали в месте своего постоянного жительства, из которых 964,6 тыс. человек, или 88,1 процента - в связи с работой, 77,4 тыс. человек, или 7,1 процента – по семейным обстоятельствам, 41,4 тыс. человек, или 3,8 процента - в связи с учебой, и 11,1 тыс. человек, или 1,0 процента - по другим причинам.

Из общего числа временно отсутствовавших, 876,9 тыс. человек, или 80,1 процента выехали за пределы страны, а 217,6 тыс. человек, или 19,9 процента мигрировали внутри страны.

Основная часть находившихся за пределами страны – 872,9 человек, или 99,5 процента выехали в страны СНГ, а 4 тыс. человек, или 0,5 процента - в страны вне СНГ.

График 4: Распределение временно отсутствующего населения по причинам временного отсутствия
(в процентах к итогу)



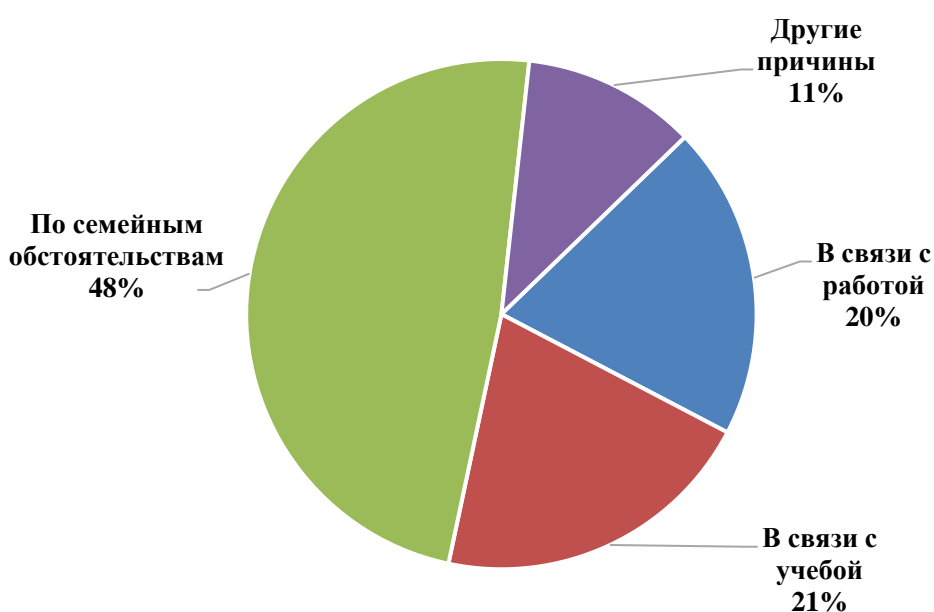
Из общего числа выехавших за пределы своего постоянного места жительства – 77,9 тыс. человек, или 7,1 процента отсутствовали менее месяца, 1 млн. 16,6 тыс. человек, или 92,9 процента отсутствовали от одного месяца и менее года.

Впервые при проведении переписи населения 2022 года осуществлен сбор информации о числе бывших членов домохозяйств, выехавших за пределы республики более года назад. Данная категория лиц, согласно рекомендациям

ООН, не включается в состав численности населения страны. По данным переписи населения 2022 года, выехали за пределы Кыргызской Республики и отсутствовали на момент проведения переписи населения один год и более 199 409 человек.

В ходе проведения переписи населения и жилищного фонда охвату подлежали также и временно проживающие лица, численность которых составила 305,7 тыс. человек, из них основная часть – 148 тыс. человек, или 48 процентов временно проживали по семейным обстоятельствам, 63,2 тыс. человек, или 21 процент – в связи с учебой и 60,8 тыс. человек, или 20 процентов – в связи с работой.

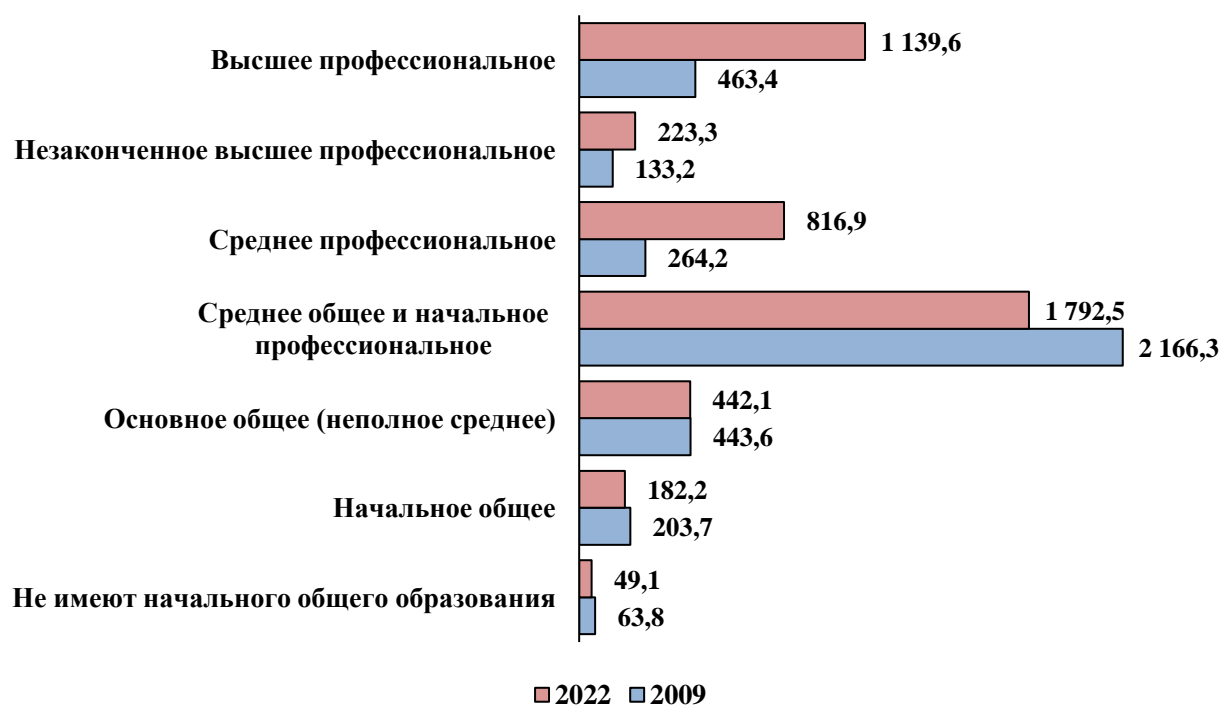
График 5: Распределение временно проживающего населения по причинам временного проживания
(в процентах к итогу)



Уровень образования и грамотность населения

Результаты переписи 2022 года подтвердили, что образовательный уровень населения Кыргызстана довольно высок. Из числа населения в возрасте 15 лет и старше, 29 процентов имели высшее и неполное высшее образование, 22 процента - среднее профессиональное и начальное профессиональное, 34 процента - законченное среднее общее образование и 10 процентов - основное общее образование. Только 4 процента населения имели начальное образование, один процент - не имели начального общего образования.

График 6: Численность постоянного населения в возрасте 15 лет и старше по уровню образования (тыс. человек)



Население по состоянию в браке

Брачная структура населения традиционно оценивается по результатам опросов населения, проводимых в рамках всеобщих переписей или репрезентативных выборочных обследований населения.

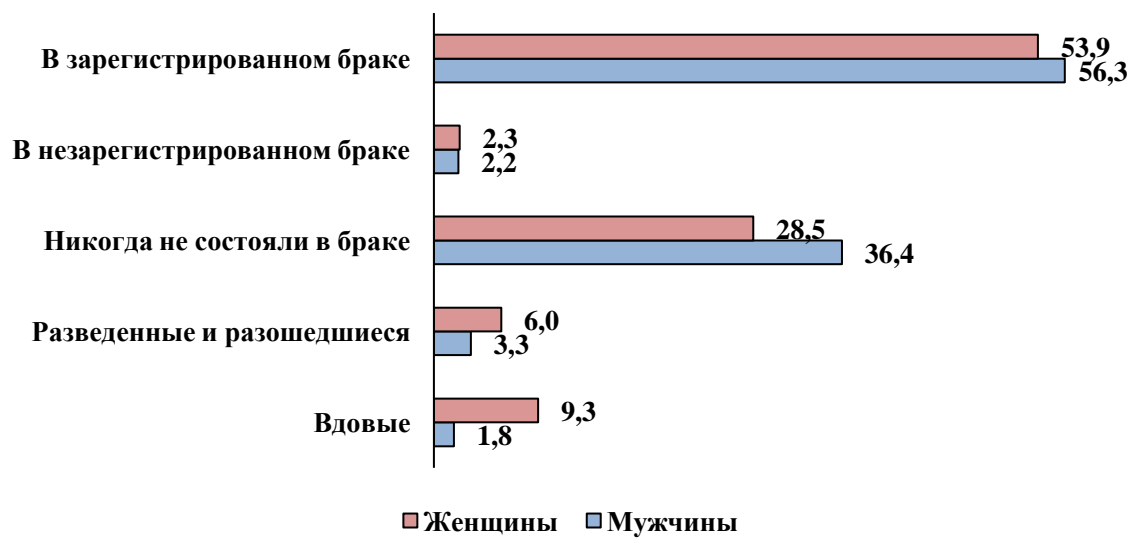
По данным переписи населения и жилищного фонда Кыргызской Республики 2022 года, общая численность населения в возрасте 15 лет и старше составила 4 млн 646 тыс. человек, из них насчитывается 2 млн. 661 тыс. лиц, состоящих в браке, или 1 млн. 330 тыс. супружеских пар. Таким образом, основная часть населения в возрасте 15 лет и старше - 58,5 процента мужчин и 56,2 процента женщин - состоят в браке.

Доля лиц, никогда не состоящих в браке, среди населения в возрасте 15 лет и старше составила 32,3 процента, из них 36,4 процента - мужчины и 28,5 процента женщины.

Зарегистрировано 6,0 процента разведенных и разошедшихся женщин и 3,3 процента – мужчин.

В ходе переписи учтено 264,1 тыс. человек вдовых, подавляющее большинство которых (9,3 процента), как и ранее, женщины и 1,8 процента - мужчины.

**График 7: Численность мужчин и женщин
в возрасте 15 лет и старше по состоянию в браке**
(в процентах к итогу)



IV. ПУБЛИКАЦИОННЫЕ ТАБЛИЦЫ

Таблица 1. Административно-территориальное устройство Кыргызской Республики

| | Число административно-территориальных единиц и населенных пунктов | | | | | |
|------------------------------|---|-----------|--------------------------|----------|-----------------|--------------|
| | районов (без районов в городах) | городов | поселков городского типа | поселков | айылных аймаков | айылов (сел) |
| Кыргызская Республика | 40 | 32 | 9 | 3 | 452 | 1 981 |
| Баткенская область | 3 | 6 | 1 | - | 31 | 216 |
| Джалал-Абадская область | 8 | 9 | 4 | 3 | 67 | 461 |
| Иссык-Кульская область | 5 | 3 | 2 | - | 61 | 192 |
| Нарынская область | 5 | 1 | - | - | 63 | 144 |
| Ошская область | 7 | 3 | - | - | 88 | 530 |
| Таласская область | 4 | 1 | - | - | 37 | 93 |
| Чуйская область | 8 | 7 | 1 | - | 105 | 333 |
| г. Бишкек | - | 1 | 1 | - | - | 1 |
| г. Ош | - | 1 | - | - | - | 11 |

Таблица 2. Численность постоянного городского и сельского населения и его удельный вес в общей численности по территории
(тыс. человек)

| | Все население | | в том числе | | | | | | | | Средне-годовой рост населения |
|------------------------------|----------------|----------------|---------------------|--------------|----------------|--------------|--------------------|--------------|----------------|--------------|-------------------------------|
| | | | городское население | | | | сельское население | | | | |
| | 2009 | 2022 | 2009 | | 2022 | | 2009 | | 2022 | | |
| | | | всего | в процен-тах | всего | в процен-тах | всего | в процен-тах | всего | в процен-тах | |
| Кыргызская Республика | 5 362,8 | 6 936,2 | 1 827,1 | 34,1 | 2 408,2 | 34,7 | 3 535,7 | 65,9 | 4 528,0 | 65,3 | 102,0 |
| Баткенская область | 428,6 | 561,4 | 103,8 | 24,2 | 131,6 | 23,4 | 324,8 | 75,8 | 429,8 | 76,6 | 102,1 |
| Джалал-Абадская область | 1 009,9 | 1 292,4 | 228,3 | 22,6 | 328,0 | 25,4 | 781,6 | 77,4 | 964,4 | 74,6 | 101,9 |
| Иссык-Кульская область | 438,4 | 534,5 | 126,0 | 28,7 | 145,5 | 27,2 | 312,4 | 71,3 | 389,0 | 72,8 | 101,6 |
| Нарынская область | 257,8 | 306,6 | 38,9 | 15,1 | 41,7 | 13,6 | 218,8 | 84,9 | 264,9 | 86,4 | 101,4 |
| Ошская область | 1 104,2 | 1 439,6 | 87,8 | 8,0 | 104,7 | 7,3 | 1 016,4 | 92,0 | 1 335,0 | 92,7 | 102,0 |
| Таласская область | 226,8 | 271,0 | 33,8 | 14,9 | 41,1 | 15,2 | 193,0 | 85,1 | 229,9 | 84,8 | 101,4 |
| Чуйская область | 803,2 | 1 056,8 | 144,1 | 17,9 | 185,1 | 17,5 | 659,2 | 82,1 | 871,6 | 82,5 | 102,1 |
| г. Бишкек | 835,7 | 1 120,8 | 831,6 | 99,5 | 1 114,6 | 99,4 | 4,1 | 0,5 | 6,2 | 0,6 | 102,3 |
| г. Ош | 258,1 | 353,1 | 232,8 | 90,2 | 315,9 | 89,5 | 25,3 | 9,8 | 37,2 | 10,5 | 102,4 |

Таблица 3. Численность постоянного городского и сельского населения областей, городов, районов, поселков городского типа (человек)

| | Все население | в том числе | |
|--------------------------------|------------------|------------------|------------------|
| | | городское | сельское |
| Кыргызская Республика | 6 936 156 | 2 408 183 | 4 527 973 |
| Баткенская область | 561 443 | 131 627 | 429 816 |
| г. Баткен | 28 559 | 19 390 | 9 169 |
| г. Кызыл-Кия | 59 298 | 44 012 | 15 286 |
| г. Сулюкта | 25 010 | 24 160 | 850 |
| пгт. Восточный | 10 458 | 10 458 | - |
| Баткенский район | 98 194 | - | 98 194 |
| Лейлекский район | 149 089 | 22 764 | 126 325 |
| г. Раззаков | 34 232 | 22 764 | 11 468 |
| Кадамжайский район | 201 293 | 21 301 | 179 992 |
| г. Айдаркен | 10 860 | 10 860 | - |
| г. Кадамжай | 15 071 | 10 441 | 4 630 |
| Джалал-Абадская область | 1 292 420 | 328 047 | 964 373 |
| г. Джалал-Абад | 127 122 | 117 533 | 9 589 |
| г. Кара-Куль | 27 257 | 25 286 | 1 971 |
| пгт. Кетмен-Тебе | 2 238 | 2 238 | - |
| г. Майлуу-Суу | 26 067 | 26 067 | - |
| пгт. Кек-Таш | 2 752 | 2 752 | - |
| г. Таш-Кумыр | 36 889 | 32 809 | 4 080 |
| пгт. Кызыл-Джар | 2 418 | 2 418 | - |
| пгт. Шамалды-Сай | 11 523 | 11 523 | - |
| Аксыйский район | 138 544 | 16 769 | 121 775 |
| г. Кербен | 26 556 | 16 769 | 9 787 |
| Ала-Букинский район | 114 515 | - | 114 515 |
| Базар-Коргонский район | 190 226 | 58 383 | 131 843 |
| г. Базар-Коргон | 58 383 | 58 383 | - |
| Ноокенский район | 149 640 | 18 114 | 131 526 |
| г. Кочкор-Ата | 18 114 | 18 114 | - |
| Сузакский район | 319 341 | 12 234 | 307 107 |
| г. Кок-Жангак | 12 234 | 12 234 | - |
| Тогуз-Тороуский район | 27 615 | - | 27 615 |
| Токтогульский район | 105 267 | 20 852 | 84 415 |
| г. Токтогул | 20 852 | 20 852 | - |
| Чаткальский район | 29 937 | - | 29 937 |
| Иссык-Кульская область | 534 472 | 145 510 | 388 962 |
| г. Каракол | 80 733 | 80 733 | - |
| пгт. Пристань-Пржевальск | 3 492 | 3 492 | - |
| г. Балыкчы | 52 225 | 52 225 | - |

| | Все население | в том числе | |
|--------------------------|------------------|----------------|------------------|
| | | городское | сельское |
| пгт. Орто-Токой | 738 | 738 | - |
| Ак-Суйский район | 73 453 | - | 73 453 |
| Жети-Огузский район | 99 055 | - | 99 055 |
| Иссык-Кульский район | 97 748 | 12 552 | 85 196 |
| г. Чолпон-Ата | 12 552 | 12 552 | - |
| Тонский район | 59 876 | - | 59 876 |
| Тюпский район | 71 382 | - | 71 382 |
| Нарынская область | 306 573 | 41 681 | 264 892 |
| г. Нарын | 41 681 | 41 681 | - |
| Ак-Талинский район | 33 379 | - | 33 379 |
| Ат-Башынский район | 60 954 | - | 60 954 |
| Жумгалский район | 48 513 | - | 48 513 |
| Кочкорский район | 68 962 | - | 68 962 |
| Нарынский район | 53 084 | - | 53 084 |
| Ошская область | 1 439 633 | 104 677 | 1 334 956 |
| Алайский район | 91 919 | - | 91 919 |
| Араванский район | 141 560 | - | 141 560 |
| Кара-Сууский район | 468 323 | 27 013 | 441 310 |
| г. Кара-Суу | 27 013 | 27 013 | - |
| Ноокатский район | 315 011 | 15 891 | 299 120 |
| г. Ноокат | 15 891 | 15 891 | - |
| Кара-Кулжинский район | 99 490 | - | 99 490 |
| Узгенский район | 287 109 | 61 773 | 225 336 |
| г. Узген | 61 773 | 61 773 | - |
| Чон-Алайский район | 36 221 | - | 36 221 |
| Таласская область | 270 950 | 41 067 | 229 883 |
| г. Талас | 41 067 | 41 067 | - |
| Кара-Бууринский район | 70 623 | - | 70 623 |
| Бакай-Атинский район | 54 161 | - | 54 161 |
| Манасский район | 35 493 | - | 35 493 |
| Таласский район | 69 606 | - | 69 606 |
| Чуйская область | 1 056 758 | 185 109 | 871 649 |
| г. Токмок | 73 433 | 73 433 | - |
| Аламудунский район | 194 381 | - | 194 381 |
| Жайылский район | 114 852 | 52 499 | 62 353 |
| г. Кара-Балта | 52 499 | 52 499 | - |
| Кеминский район | 51 067 | 15 904 | 35 163 |
| г. Кемин | 8 679 | 8 679 | - |
| г. Орловка | 7 200 | 7 200 | - |
| пгт. Бордунский | 25 | 25 | - |

| | Все население | в том числе | |
|---------------------|------------------|------------------|---------------|
| | | городское | сельское |
| Московский район | 100 929 | - | 100 929 |
| Панфиловский район | 48 879 | 10 006 | 38 873 |
| г. Каинды | 10 006 | 10 006 | - |
| Сокулукский район | 257 959 | 10 018 | 247 941 |
| г. Шопоков | 10 018 | 10 018 | - |
| Чуйский район | 58 442 | - | 58 442 |
| Ысык-Атинский район | 156 816 | 23 249 | 133 567 |
| г. Кант | 23 249 | 23 249 | - |
| г. Бишкек | 1 120 827 | 1 114 584 | 6 243 |
| Ленинский район | 265 451 | 265 451 | - |
| Октябрьский район | 316 745 | 316 745 | - |
| Первомайский район | 237 385 | 237 385 | - |
| Свердловский район | 283 981 | 283 981 | - |
| пгт. Чон-Арык | 11 022 | 11 022 | - |
| с. Орто-Сай | 6 243 | - | 6 243 |
| г. Ош | 353 080 | 315 881 | 37 199 |

Таблица 4. Численность постоянного городского и сельского населения областей, городов, районов, поселков городского типа и сел (человек)

| | Все население | в том числе | |
|------------------------------------|------------------|------------------|------------------|
| | | городское | сельское |
| Кыргызская Республика | 6 936 156 | 2 408 183 | 4 527 973 |
| Баткенская область | 561 443 | 131 627 | 429 816 |
| г. Баткен | 28 559 | 19 390 | 9 169 |
| с. Булак-Башы | 1 156 | - | 1 156 |
| с. Кызыл-Жол | 4 831 | - | 4 831 |
| с. Базар-Башы | 3 182 | - | 3 182 |
| г. Кызыл-Кия | 59 298 | 44 012 | 15 286 |
| с. Караван | 7 661 | - | 7 661 |
| с. Ак-Булак | 6 807 | - | 6 807 |
| с. Джин-Джиген | 818 | - | 818 |
| г. Сулюкта | 25 010 | 24 160 | 850 |
| пгт. Восточный | 10 458 | 10 458 | - |
| с. Кольцо | 850 | - | 850 |
| Баткенский район | 98 194 | - | 98 194 |
| Дарыинский айылный аймак | 10 379 | - | 10 379 |
| с. Жанырык | 168 | - | 168 |
| с. Тунук-Суу | 262 | - | 262 |
| с. Кан | 651 | - | 651 |
| с. Табылгы | 262 | - | 262 |
| с. Кайынды | 1 009 | - | 1 009 |
| с. Сары-Талаа | 472 | - | 472 |
| с. Коргон-Таш | 74 | - | 74 |
| с. Джаны-Джер | 3 107 | - | 3 107 |
| с. Чек | 4 374 | - | 4 374 |
| Терт-Гюльский айылный аймак | 7 248 | - | 7 248 |
| с. Ак-Оток | 395 | - | 395 |
| с. Ак-Турпак | 1 117 | - | 1 117 |
| с. Зар-Таш | 806 | - | 806 |
| с. Чон-Гара | 3 253 | - | 3 253 |
| с. Чон-Талаа | 1 677 | - | 1 677 |
| Кара-Бакский айылный аймак | 20 479 | - | 20 479 |
| с. Кара-Бак | 9 007 | - | 9 007 |
| с. Достук | 357 | - | 357 |
| с. Кызыл-Бель | 7 242 | - | 7 242 |
| с. Чет-Кызыл | 2 170 | - | 2 170 |
| с. Зардалы | 412 | - | 412 |
| с. Добо | 777 | - | 777 |
| с. Бай Кара-Бак | 514 | - | 514 |

| | Все население | в том числе | |
|---------------------------------------|----------------|---------------|----------------|
| | | городское | сельское |
| Кара-Булакский айылный аймак | 13 990 | - | 13 990 |
| с. Бужум | 10 479 | - | 10 479 |
| с. Кара-Булак | 3 511 | - | 3 511 |
| Кыштутский айылный аймак | 8 866 | - | 8 866 |
| с. Таян | 1 355 | - | 1 355 |
| с. Газ | 2 004 | - | 2 004 |
| с. Кыштут | 974 | - | 974 |
| с. Сай | 2 146 | - | 2 146 |
| с. Согмент | 2 007 | - | 2 007 |
| с. Чарбак | 380 | - | 380 |
| Самаркандекский айылный аймак | 13 394 | - | 13 394 |
| с. Самаркандык | 7 566 | - | 7 566 |
| с. Джаны-Бак | 2 691 | - | 2 691 |
| с. Паскы-Арык | 2 317 | - | 2 317 |
| с. Мин-Орук | 820 | - | 820 |
| Ак-Сайский айылный аймак | 8 582 | - | 8 582 |
| с. Ак-Сай | 1 769 | - | 1 769 |
| с. Кек-Таш | 2 720 | - | 2 720 |
| с. Уч-Дебе | 1 956 | - | 1 956 |
| с. Капчыгай | 608 | - | 608 |
| с. Таштумшук | 560 | - | 560 |
| с. Мин-Булак | 969 | - | 969 |
| Ак-Татырский айылный аймак | 8 025 | - | 8 025 |
| с. Ак-Татыр | 4 219 | - | 4 219 |
| с. Рават | 2 714 | - | 2 714 |
| с. Говсувар | 1 092 | - | 1 092 |
| Суу-Башынский айылный аймак | 7 231 | - | 7 231 |
| с. Боз-Адыр | 3 409 | - | 3 409 |
| с. Апкан | 1 324 | - | 1 324 |
| с. Беджей | 855 | - | 855 |
| с. Кара-Токой | 1 293 | - | 1 293 |
| с. Айгуль-Таш | 350 | - | 350 |
| Лейлекский район | 149 089 | 22 764 | 126 325 |
| г. Раззаков (бывший г. Исфана) | 34 232 | 22 764 | 11 468 |
| с. Голбо | 1 969 | - | 1 969 |
| с. Самат | 2 432 | - | 2 432 |
| с. Чимген | 3 494 | - | 3 494 |
| с. Тайлан | 1 623 | - | 1 623 |
| с. Ак-Босого (бывшее с. Мырза-Патча) | 922 | - | 922 |
| с. Ак-Булак | 1 028 | - | 1 028 |

| | Все население | в том числе | |
|--|---------------|-------------|---------------|
| | | городское | сельское |
| Ак-Сууский айылный аймак | 7 941 | - | 7 941 |
| с. Ак-Суу | 3 825 | - | 3 825 |
| с. Алга | 1 607 | - | 1 607 |
| с. Джениш | 1 655 | - | 1 655 |
| с. Суу-Башы | 564 | - | 564 |
| с. Жезкен | 290 | - | 290 |
| Бешкентский айылный аймак | 12 709 | - | 12 709 |
| с. Бешкент | 4 601 | - | 4 601 |
| с. Им. Карла Маркса | 2 730 | - | 2 730 |
| с. Кайрагач | 3 052 | - | 3 052 |
| с. 50лет СССР | 586 | - | 586 |
| с. Эски-Оочу | 1 740 | - | 1 740 |
| Кен-Талааский айылный аймак (бывший Маргунский айылный аймак) ¹ | 5 323 | - | 5 323 |
| с. Мурас (бывшее с. Маргун) ¹ | 3 104 | - | 3 104 |
| с. Уч-Булак (бывшее с. Чурбек) ¹ | 1 121 | - | 1 121 |
| с. Жети-Таш (бывшее с. Дархум) ¹ | 855 | - | 855 |
| с. Кереге-Таш (бывшее с. Даргаз) ¹ | 243 | - | 243 |
| Джаны-Джерский айылный аймак | 15 327 | - | 15 327 |
| с. Центральное | 7 314 | - | 7 314 |
| с. Арка | 4 161 | - | 4 161 |
| с. Достук | 3 852 | - | 3 852 |
| Лейлекский айылный аймак | 8 281 | - | 8 281 |
| с. Коргон | 2 197 | - | 2 197 |
| с. Кара-Суу | 1 730 | - | 1 730 |
| с. Лейлек | 1 457 | - | 1 457 |
| с. Чуянчы | 1 150 | - | 1 150 |
| с. Ак-Терек | 1 747 | - | 1 747 |
| Катранский айылный аймак | 10 710 | - | 10 710 |
| с. Катран | 7 295 | - | 7 295 |
| с. Джаны-Турмуш | 2 226 | - | 2 226 |
| с. Озгерюш | 1 189 | - | 1 189 |
| Кулундинский айылный аймак | 27 132 | - | 27 132 |
| с. Кулунду | 10 649 | - | 10 649 |
| с. Булак-Башы | 1 899 | - | 1 899 |
| с. Интернациональное | 4 410 | - | 4 410 |
| с. Коммунизм | 5 132 | - | 5 132 |
| с. Им. Ленина | 3 936 | - | 3 936 |
| с. Максат | 1 106 | - | 1 106 |
| Сумбулинский айылный аймак | 16 519 | - | 16 519 |
| с. Андарак | 8 062 | - | 8 062 |
| с. Искра | 2 694 | - | 2 694 |
| с. Кек-Таш | 3 998 | - | 3 998 |
| с. Сары-Добо (бывшее с. Коммуна) ¹ | 1 765 | - | 1 765 |

| | Все население | в том числе | |
|--------------------------------------|----------------|---------------|----------------|
| | | городское | сельское |
| Тогуз-Булакский айылный аймак | 10 915 | - | 10 915 |
| с. Тогуз-Булак | 1 167 | - | 1 167 |
| с. Ай-Кол | 1 405 | - | 1 405 |
| с. Кара-Булак | 2 580 | - | 2 580 |
| с. Маданият | 3 025 | - | 3 025 |
| с. 50лет Киргизии | 2 228 | - | 2 228 |
| с. Им. Чапаева | 510 | - | 510 |
| Кадамжайский район | 201 293 | 21 301 | 179 992 |
| г. Айдаркен | 10 860 | 10 860 | - |
| г. Кадамжай | 15 071 | 10 441 | 4 630 |
| с. Таш-Кыя | 1 275 | - | 1 275 |
| с. Пульгон | 2 269 | - | 2 269 |
| с. Чал-Таш | 1 086 | - | 1 086 |
| Ак-Турпакский айылный аймак | 16 489 | - | 16 489 |
| с. Жаны-Жер | 3 542 | - | 3 542 |
| с. Ак-Турпак | 531 | - | 531 |
| с. Джаны-Джер | - | - | - |
| с. Калача | 289 | - | 289 |
| с. Кара-Тумшук | 226 | - | 226 |
| с. Кызыл-Коргон | 616 | - | 616 |
| с. Отукчу | 524 | - | 524 |
| с. Сары-Камыш | 4 | - | 4 |
| с. Токой | 273 | - | 273 |
| с. Чогорок | 163 | - | 163 |
| с. Чон-Кара | 236 | - | 236 |
| с. Жаш-Тилек | 1 501 | - | 1 501 |
| с. Орукзар | 3 245 | - | 3 245 |
| с. Мин-Чынар | 4 681 | - | 4 681 |
| с. Келечек | 658 | - | 658 |
| Алгинский айылный аймак | 9 594 | - | 9 594 |
| с. Алга | 4 307 | - | 4 307 |
| с. Адыр | 1 078 | - | 1 078 |
| с. Бексе | - | - | - |
| с. Мыргылжек | - | - | - |
| с. Шак-Шак | 1 360 | - | 1 360 |
| с. Шыбран | 459 | - | 459 |
| с. Чункур-Кыштак | 2 390 | - | 2 390 |
| с. Жаны-Чек | - | - | - |
| Бирликский айылный аймак | 11 771 | - | 11 771 |
| с. Ормош | 1 236 | - | 1 236 |
| с. Бель | 1 329 | - | 1 329 |
| с. Джал | 1 513 | - | 1 513 |
| с. Джаны-Коргон | 1 189 | - | 1 189 |
| с. Кичи-Айдаркен | 573 | - | 573 |

| | Все население | в том числе | |
|--|------------------|-------------|---------------|
| | | городское | сельское |
| с. Моло | 697 | - | 697 |
| с. Сур | 1 201 | - | 1 201 |
| с. Сырт | 1 523 | - | 1 523 |
| с. Тескей | 221 | - | 221 |
| с. Чечме | 734 | - | 734 |
| с. Эшме | 885 | - | 885 |
| с. Жаны-Сырт | 396 | - | 396 |
| с. Ынтымак | 274 | - | 274 |
| Абсамат Масалиевский айылный айм. | 14 719 | - | 14 719 |
| с. Кара-Дебе | 3 375 | - | 3 375 |
| с. Олагыш | 1 219 | - | 1 219 |
| с. Какыр | 1 486 | - | 1 486 |
| с. Кожо | 1 124 | - | 1 124 |
| с. Кон | 935 | - | 935 |
| с. Алыш | 2 564 | - | 2 564 |
| с. Таш-Коргон | 2 976 | - | 2 976 |
| с. Лесхоз | 1 040 | - | 1 040 |
| Котормоский айылный аймак | 10 390 | - | 10 390 |
| с. Кызыл-Булак | 2 077 | - | 2 077 |
| с. Ак-Кия | 1 232 | - | 1 232 |
| с. Гайрат | 1 403 | - | 1 403 |
| с. Джалгыз-Булак | 472 | - | 472 |
| с. Кара-Оот | 658 | - | 658 |
| с. Кара-Шоро | 212 | - | 212 |
| с. Кескен-Таш | 1 652 | - | 1 652 |
| с. Кетерме | 638 | - | 638 |
| с. Тамаша | 1 159 | - | 1 159 |
| с. Лангар | 887 | - | 887 |
| Майданский айылный аймак | 14 447 | - | 14 447 |
| с. Кара-Джыгач | 2 744 | - | 2 744 |
| с. Аустан | 148 | - | 148 |
| с. Кара-Кыштак | 1 018 | - | 1 018 |
| с. Кароол | 598 | - | 598 |
| с. Кереге-Таш | 360 | - | 360 |
| с. Майдан | 2 102 | - | 2 102 |
| с. Пум | 1 122 | - | 1 122 |
| с. Кара-Добо | 1 818 | - | 1 818 |
| с. Исфайрам | 1 233 | - | 1 233 |
| с. Сары-Алтын | 1 391 | - | 1 391 |
| с. Бак | 1 303 | - | 1 303 |
| с. Акимбек | 322 | - | 322 |
| с. Жаны-Абад | 288 | - | 288 |

| | Все население | в том числе | |
|---|---------------|-------------|---------------|
| | | городское | сельское |
| Айрыбазский айылный аймак | | | |
| (бывший Марказский айылный аймак) ¹ | 15 513 | - | 15 513 |
| с. Айрыбаз (бывшее с.Марказ) ¹ | 6 372 | - | 6 372 |
| с. Арпа-Сай | 1 442 | - | 1 442 |
| с. Достук | 2 068 | - | 2 068 |
| с. Кек-Талаа | 2 821 | - | 2 821 |
| с. Маяк | 2 574 | - | 2 574 |
| с. Пылдырак | 236 | - | 236 |
| Орозбековский айылный аймак | 13 080 | - | 13 080 |
| с. Орозбеково | 3 979 | - | 3 979 |
| с. Кулду | 5 018 | - | 5 018 |
| с. Кош-Добо | 845 | - | 845 |
| с. Кудук | 1 539 | - | 1 539 |
| с. Ондуруш | 266 | - | 266 |
| с. Сары-Талаа | 60 | - | 60 |
| с. Учкун | 1 373 | - | 1 373 |
| Уч-Коргонский айылный аймак | 35 680 | - | 35 680 |
| с. Уч-Коргон | 11 075 | - | 11 075 |
| с. Тегирмеч (бывшее с.Валакиш) ¹ | 3 228 | - | 3 228 |
| с. Какыр | 3 412 | - | 3 412 |
| с. Калача | 2 849 | - | 2 849 |
| с. Калтак | 1 596 | - | 1 596 |
| с. Сулайманабад | 1 998 | - | 1 998 |
| с. Разъезд | 1 013 | - | 1 013 |
| с. Сухана | 2 223 | - | 2 223 |
| с. Чаувай | 959 | - | 959 |
| с. Боз | 1 957 | - | 1 957 |
| с. Камбарабад | 1 837 | - | 1 837 |
| с. Тажик-Кыштак | 3 533 | - | 3 533 |
| Исхак-Полотханский айылный аймак | | | |
| (бывший Халмионский айылный аймак) ¹ | 20 602 | - | 20 602 |
| с. Жениш (бывшее с. Халмион) ¹ | 6 473 | - | 6 473 |
| с. Баймаала | 240 | - | 240 |
| с. Гулдуромо | 860 | - | 860 |
| с. Джаны-Айыл | 763 | - | 763 |
| с. Джошук | 1 130 | - | 1 130 |
| с. Ирилеш | 3 175 | - | 3 175 |
| с. Кек-Тал | 842 | - | 842 |
| с. Курулуш | 303 | - | 303 |
| с. Ак-Орго (бывшее с. Ноогардан) ¹ | 2 285 | - | 2 285 |
| с. Таш-Добо | 987 | - | 987 |
| с. Ынтымак | 1 208 | - | 1 208 |
| с. Чекелик | 1 481 | - | 1 481 |
| с. Шады | 855 | - | 855 |

| | Все население | в том числе | |
|--|------------------|----------------|----------------|
| | | городское | сельское |
| Кыргыз-Кыштакский айылный аймак | 9 552 | - | 9 552 |
| с. Кыргыз-Кыштак | 5 674 | - | 5 674 |
| с. Кожо-Корум | 162 | - | 162 |
| с. Кайтпас | 2 410 | - | 2 410 |
| с. Бюргендю ОПХ | 1 213 | - | 1 213 |
| с. Бюргендю ПМК | 93 | - | 93 |
| Советский айылный аймак | 1 393 | - | 1 393 |
| с. Советский | 1 393 | - | 1 393 |
| Чаувайский айылный аймак | 2 132 | - | 2 132 |
| с. Чаувай | 2 132 | - | 2 132 |
| Джалал-Абадская область | 1 292 420 | 328 047 | 964 373 |
| г. Джалал-Абад | 127 122 | 117 533 | 9 589 |
| с. Качкынчы | 3 553 | - | 3 553 |
| с. Кельме | - | - | - |
| с. Кызыл-Кыргызстан | 1 204 | - | 1 204 |
| с. Кызыл-Суу | 534 | - | 534 |
| с. Таш-Кутчу | 1 810 | - | 1 810 |
| с. Им. Тельмана | 1 260 | - | 1 260 |
| с. Камандар | 1 228 | - | 1 228 |
| г. Кара-Куль | 27 257 | 25 286 | 1 971 |
| пгт. Кетмен-Тебе | 2 238 | 2 238 | - |
| с. Жазы-Кечу | 1 971 | - | 1 971 |
| г. Майлуу-Суу | 26 067 | 26 067 | - |
| пгт. Кек-Таш | 2 752 | 2 752 | - |
| поселок Сары-Бээ | 564 | 564 | - |
| поселок Когой | 1 608 | 1 608 | - |
| поселок Кара-Жыгач | 1 072 | 1 072 | - |
| г. Таш-Кумыр | 36 889 | 32 809 | 4 080 |
| пгт. Кызыл-Джар | 2 418 | 2 418 | - |
| пгт. Шамалды-Сай | 11 523 | 11 523 | - |
| с. Тендик | 1 571 | - | 1 571 |
| с. Кашкулак-Сай | 468 | - | 468 |
| с. Чуйут-Сай | 517 | - | 517 |
| с. Кызыл-Алма | 556 | - | 556 |
| с. Кудук-Сай | 968 | - | 968 |
| Аксыский район | 138 544 | 16 769 | 121 775 |
| г. Кербен | 26 556 | 16 769 | 9 787 |
| с. Курулуш | 1 620 | - | 1 620 |
| с. Кулук-Добо | 2 595 | - | 2 595 |
| с. Ак-Добо | 3 002 | - | 3 002 |
| с. Жетиген | 2 052 | - | 2 052 |
| с. Мамай | 375 | - | 375 |
| с. Устукан | 143 | - | 143 |

| | Все население | в том числе | |
|--------------------------------------|---------------|-------------|---------------|
| | | городское | сельское |
| Ак-Жолский айылный аймак | 8 465 | - | 8 465 |
| с. Ак-Джол | 2 539 | - | 2 539 |
| с. Джолборсту | 723 | - | 723 |
| с. Кара-Тыт | 258 | - | 258 |
| с. Кечуу | 837 | - | 837 |
| с. Райкомол | 1 942 | - | 1 942 |
| с. Тегене | 1 292 | - | 1 292 |
| с. Кызыл-Бейит | 397 | - | 397 |
| с. Кюрп | 174 | - | 174 |
| с. Разан-Сай | 303 | - | 303 |
| Авлетимский айылный аймак | 10 870 | - | 10 870 |
| с. Авлетим | 2 261 | - | 2 261 |
| с. Байкашка-Терек | 1 058 | - | 1 058 |
| с. Дерес-Сай | 1 098 | - | 1 098 |
| с. Джангактуу-Булак | 272 | - | 272 |
| с. Ит-Агар | 1 214 | - | 1 214 |
| с. Коргон | 1 863 | - | 1 863 |
| с. Мукур | 1 759 | - | 1 759 |
| с. Тегермен-Сай | 565 | - | 565 |
| с. Товар-Сай | 780 | - | 780 |
| Джаны-Джольский айылный аймак | 7 375 | - | 7 375 |
| с. Джаны-Джол | 2 555 | - | 2 555 |
| с. Кой-Таш | 1 961 | - | 1 961 |
| с. Таштак | 1 930 | - | 1 930 |
| с. Терс | 929 | - | 929 |
| Ак-Сууский айылный аймак | 7 138 | - | 7 138 |
| с. Ак-Суу | 1 369 | - | 1 369 |
| с. Ак-Сай | 2 033 | - | 2 033 |
| с. Коргон-Дебе | 1 575 | - | 1 575 |
| с. Кум-Булун | 255 | - | 255 |
| с. Мор-Булак | 370 | - | 370 |
| с. Тоо-Басты | 1 536 | - | 1 536 |
| Кара-Жыгачский айылный аймак | 7 564 | - | 7 564 |
| с. Кара-Джыгач | 2 029 | - | 2 029 |
| с. Дардак-Дебе | 478 | - | 478 |
| с. Кара-Ой | 1 997 | - | 1 997 |
| с. Сыны | 1 022 | - | 1 022 |
| с. Торкамыш | 915 | - | 915 |
| с. Чарба | 1 123 | - | 1 123 |
| Кашка-Сууский айылный аймак | 10 018 | - | 10 018 |
| с. Кашка-Суу | 983 | - | 983 |
| с. Джаны-Айыл | 1 035 | - | 1 035 |
| с. Кара-Дебе | 582 | - | 582 |
| с. Согот | 639 | - | 639 |

| | Все население | в том числе | |
|-------------------------------------|----------------|-------------|----------------|
| | | городское | сельское |
| с. Тосту | 1 646 | - | 1 646 |
| с. Туюк-Жар | 1 410 | - | 1 410 |
| с. Олон-Булак | 1 407 | - | 1 407 |
| с. Чарбак | 920 | - | 920 |
| с. Кара-Башат | 1 396 | - | 1 396 |
| Мавляновский айылный аймак | 15 814 | - | 15 814 |
| с. Атана | 3 313 | - | 3 313 |
| с. Мундуз | 1 162 | - | 1 162 |
| с. Сары-Кашка | 2 216 | - | 2 216 |
| с. Семет | 1 066 | - | 1 066 |
| с. Торук | 1 950 | - | 1 950 |
| с. Улук | 2 558 | - | 2 558 |
| с. Чие | 1 045 | - | 1 045 |
| с. Таш-Жар | 1 077 | - | 1 077 |
| с. Жангак | 1 427 | - | 1 427 |
| Кызыл-Тууский айылный аймак | 6 135 | - | 6 135 |
| с. Кызыл-Туу | 2 026 | - | 2 026 |
| с. Аркит | 1 360 | - | 1 360 |
| с. Джылгын | 1 241 | - | 1 241 |
| с. Джол-Сай | 1 508 | - | 1 508 |
| Кара-Сууский айылный аймак | 9 316 | - | 9 316 |
| с. Топ-Джангак | 1 548 | - | 1 548 |
| с. Джузумжан | 1 681 | - | 1 681 |
| с. Кара-Суу | 1 631 | - | 1 631 |
| с. Кезарт | 778 | - | 778 |
| с. Кызыл-Кель | 1 557 | - | 1 557 |
| с. Сай-Булун | 468 | - | 468 |
| с. Турдюк | 273 | - | 273 |
| с. Чалдыбар | 1 082 | - | 1 082 |
| с. Чат | 298 | - | 298 |
| Джерге-Талский айылный аймак | 7 312 | - | 7 312 |
| с. Джерге-Тал | 4 895 | - | 4 895 |
| с. Боспиек | 1 136 | - | 1 136 |
| с. Кызыл-Капчыгай | 1 281 | - | 1 281 |
| Назаралиевский айылный аймак | 21 981 | - | 21 981 |
| с. Кызыл-Джар | 7 485 | - | 7 485 |
| с. Джыл-Кол | 1 404 | - | 1 404 |
| с. Кум | 3 234 | - | 3 234 |
| с. Нарын | 9 858 | - | 9 858 |
| Ала-Букинский район | 114 515 | - | 114 515 |
| Ак-Коргонский айылный аймак | 25 961 | - | 25 961 |
| с. Ак-Коргон | 8 334 | - | 8 334 |
| с. Сафедбулан | 6 899 | - | 6 899 |
| с. Падек | 3 926 | - | 3 926 |

| | Все население | в том числе | |
|---|---------------|-------------|---------------|
| | | городское | сельское |
| с. Баястан | 6 802 | - | 6 802 |
| Ак-Тамский айылный аймак | 10 892 | - | 10 892 |
| с. Ак-Там | 5 421 | - | 5 421 |
| с. Джапа-Салды | 2 633 | - | 2 633 |
| с. Кызыл-Ата | 2 838 | - | 2 838 |
| Ала-Букинский айылный аймак | 28 635 | - | 28 635 |
| с. Ала-Бука | 13 973 | - | 13 973 |
| с. Достук | 8 681 | - | 8 681 |
| с. Сапалак | 558 | - | 558 |
| с. Сары-Талаа | 5 423 | - | 5 423 |
| Кек-Серекский айылный аймак | 7 093 | - | 7 093 |
| с. Тенги | 3 652 | - | 3 652 |
| с. Ак-Тайлак | 548 | - | 548 |
| с. Бирлешкен | 808 | - | 808 |
| с. Кош-Болот | 1 058 | - | 1 058 |
| с. Сара-Кол | 443 | - | 443 |
| с. Телеке | 584 | - | 584 |
| Оруктунский айылный аймак | 8 259 | - | 8 259 |
| с. Орукту | 4 036 | - | 4 036 |
| с. Кенкол | 815 | - | 815 |
| с. Орто-Токой | 689 | - | 689 |
| с. Орукту-Сай | 1 990 | - | 1 990 |
| с. Чолок-Тума | 729 | - | 729 |
| Первомайский айылный аймак | 15 574 | - | 15 574 |
| с. Айры-Там | 7 259 | - | 7 259 |
| с. Ак-Башат | 1 811 | - | 1 811 |
| с. Алма-Бель | 262 | - | 262 |
| с. Джаны-Шаар | 1 262 | - | 1 262 |
| с. Кара-Ункюр | 991 | - | 991 |
| с. Ажек | 2 822 | - | 2 822 |
| с. Совет-Сай | 1 167 | - | 1 167 |
| Торогелди Балтагуловский айылный аймак | 14 359 | - | 14 359 |
| с. Бзар | 2 890 | - | 2 890 |
| с. Баймак | 2 694 | - | 2 694 |
| с. Кашкалак | 2 221 | - | 2 221 |
| с. Келте | 1 540 | - | 1 540 |
| с. Кош-Алмурут | 1 726 | - | 1 726 |
| с. Кош-Терек | 1 924 | - | 1 924 |
| с. Кажар | 1 364 | - | 1 364 |
| Кек-Ташский айылный аймак | 3 742 | - | 3 742 |
| с. Булак-Башы | 609 | - | 609 |
| с. Джалгыз-Орюк | 757 | - | 757 |
| с. Кек-Таш | 803 | - | 803 |

| | Все население | в том числе | |
|--------------------------------------|----------------|---------------|----------------|
| | | городское | сельское |
| с. Кулпек-Сай | 281 | - | 281 |
| с. Орто-Суу | 699 | - | 699 |
| с. Чон-Сай | 593 | - | 593 |
| Базар-Коргонский район | 190 226 | 58 383 | 131 843 |
| г. Базар-Коргон | 58 383 | 58 383 | - |
| Акманский айылный аймак | 18 051 | - | 18 051 |
| с. Джаны-Акман | 3 774 | - | 3 774 |
| с. Джараке | 3 200 | - | 3 200 |
| с. Кайырма | 2 359 | - | 2 359 |
| с. Колот | 4 607 | - | 4 607 |
| с. Коргон-Джар | - | - | - |
| с. Кош-Коргон | 3 372 | - | 3 372 |
| с. Таш-Булак | 739 | - | 739 |
| Бешик-Жонский айылный аймак | 13 410 | - | 13 410 |
| с. Бешик-Джон | 6 026 | - | 6 026 |
| с. Джон | 2 315 | - | 2 315 |
| с. Баймундуз | 3 981 | - | 3 981 |
| с. Карача | 1 088 | - | 1 088 |
| с. Кек-Алма | - | - | - |
| Арстанбапский айылный аймак | 22 939 | - | 22 939 |
| с. Арсланбоб | 15 923 | - | 15 923 |
| с. Ак-Терек | - | - | - |
| с. Бель-Терек | 1 171 | - | 1 171 |
| с. Гава | - | - | - |
| с. Гумхана | 2 102 | - | 2 102 |
| с. Дашман | 13 | - | 13 |
| с. Джай-Терек | 3 133 | - | 3 133 |
| с. Джарадар | 597 | - | 597 |
| Кызыл-Ункюрский айылный аймак | 5 678 | - | 5 678 |
| с. Кызыл-Ункюр | 527 | - | 527 |
| с. Ак-Булак | 1 701 | - | 1 701 |
| с. Джаз-Кечуу | 643 | - | 643 |
| с. Катар-Джангак | 1 106 | - | 1 106 |
| с. Косо-Терек | 1 701 | - | 1 701 |
| Моголский айылный аймак | 16 869 | - | 16 869 |
| с. Оогон-Талаа | 3 887 | - | 3 887 |
| с. Бувакол | - | - | - |
| с. Кайнар | - | - | - |
| с. Кара-Ой | 1 421 | - | 1 421 |
| с. Кызыл-Суу | 592 | - | 592 |
| с. Коктонду | 3 802 | - | 3 802 |
| с. Чарбак | 5 726 | - | 5 726 |
| с. Им. Чкалова | 1 441 | - | 1 441 |

| | Все население | в том числе | |
|---------------------------------------|----------------|---------------|----------------|
| | | городское | сельское |
| Сайдыкумский айылный аймак | 19 217 | - | 19 217 |
| с. Сайдыкум | 319 | - | 319 |
| с. Аркалык | 655 | - | 655 |
| с. Джаны-Абад | 1 903 | - | 1 903 |
| с. Джаш-Ленин | 1 426 | - | 1 426 |
| с. Деш | 642 | - | 642 |
| с. Дукур | 893 | - | 893 |
| с. Киргиз-Гава | 4 | - | 4 |
| с. Кызыл-Ай | 5 390 | - | 5 390 |
| с. Тойчубек-Чек | 1 067 | - | 1 067 |
| с. Турпак-Коргон | 748 | - | 748 |
| с. Хаджир-Абад | 3 479 | - | 3 479 |
| с. Чек | 1 012 | - | 1 012 |
| с. Чон-Курулуш | 1 679 | - | 1 679 |
| Талдуу-Булакский айылный аймак | 13 330 | - | 13 330 |
| с. Каба | 2 873 | - | 2 873 |
| с. Сары-Жайык | 591 | - | 591 |
| с. Катар-Жангак | 1 084 | - | 1 084 |
| с. Ак-Тыт | 726 | - | 726 |
| с. Уч-Булак | 2 631 | - | 2 631 |
| с. Ак-Терек | 2 113 | - | 2 113 |
| с. Кек-Алма | 2 356 | - | 2 356 |
| с. Кыргоо | 956 | - | 956 |
| Кенешский айылный аймак | 22 349 | - | 22 349 |
| с. Аук | 3 196 | - | 3 196 |
| с. Кара-Джыгач | 2 017 | - | 2 017 |
| с. Кызыл-Октябрь | 3 714 | - | 3 714 |
| с. Могол-Коргон | 1 437 | - | 1 437 |
| с. Первое Мая | 5 786 | - | 5 786 |
| с. Сейит-Казы | 1 228 | - | 1 228 |
| с. Шыдыр | 2 672 | - | 2 672 |
| с. Коткор | 2 299 | - | 2 299 |
| Ноокенский район | 149 640 | 18 114 | 131 526 |
| г. Кочкор-Ата | 18 114 | 18 114 | - |
| Аралский айылный аймак | 7 194 | - | 7 194 |
| с. Арал | 1 939 | - | 1 939 |
| с. Интернационал | 2 651 | - | 2 651 |
| с. Рассвет | 714 | - | 714 |
| с. Чертак-Таш | 1 294 | - | 1 294 |
| с. Черемушки | 596 | - | 596 |

| | Все население | в том числе | |
|------------------------------------|---------------|-------------|---------------|
| | | городское | сельское |
| Бюргендинский айылный аймак | 19 377 | - | 19 377 |
| с. Бюргендю | 2 758 | - | 2 758 |
| с. Джаны-Арык | 5 493 | - | 5 493 |
| с. Джениш | 1 289 | - | 1 289 |
| с. Кичи-Бюргендю | 1 812 | - | 1 812 |
| с. Кокандык | 836 | - | 836 |
| с. Курама | 909 | - | 909 |
| с. Кызыл-Кыя | 1 924 | - | 1 924 |
| с. Ноошкен | 3 483 | - | 3 483 |
| с. Ууру-Джар | 873 | - | 873 |
| Достукский айылный аймак | 11 185 | - | 11 185 |
| с. Шамалды-Сай | 6 661 | - | 6 661 |
| с. Достук | 1 253 | - | 1 253 |
| с. Кудук | 356 | - | 356 |
| с. Кызыл-Туу | 2 834 | - | 2 834 |
| с. Сары-Камыш | 25 | - | 25 |
| с. Шынг-Сай | 56 | - | 56 |
| Массынский айылный аймак | 27 013 | - | 27 013 |
| с. Массы | 20 131 | - | 20 131 |
| с. Апыртан | 2 160 | - | 2 160 |
| с. Беш-Джыгач | 681 | - | 681 |
| с. Бегет | 1 879 | - | 1 879 |
| с. Кызыл-Туу | 2 162 | - | 2 162 |
| Момбековский айылный аймак | 17 362 | - | 17 362 |
| с. Момбеково | 3 751 | - | 3 751 |
| с. Бостон | 3 214 | - | 3 214 |
| с. Джазгак | 3 238 | - | 3 238 |
| с. Джаны-Кыштак | 922 | - | 922 |
| с. Кок-Таш | - | - | - |
| с. Кочкор-Ата | 348 | - | 348 |
| с. Курулуш | 3 416 | - | 3 416 |
| с. Чек | 2 473 | - | 2 473 |
| Ноокатский айылный аймак | 17 729 | - | 17 729 |
| с. Курулуш | 3 715 | - | 3 715 |
| с. Кара-Булак | 1 448 | - | 1 448 |
| с. Им. Кирова | 1 822 | - | 1 822 |
| с. Коминтерн | 5 036 | - | 5 036 |
| с. Кызыл-Джылдыз | 986 | - | 986 |
| с. Параканда | 893 | - | 893 |
| с. Рахманджан | 3 829 | - | 3 829 |

| | Все население | в том числе | |
|------------------------------------|------------------|---------------|----------------|
| | | городское | сельское |
| Сакалдинский айылный аймак | 17 724 | - | 17 724 |
| с. Сакалды | 5 078 | - | 5 078 |
| с. Аримджан | 2 070 | - | 2 070 |
| с. Бобуй | 1 093 | - | 1 093 |
| с. Кагазды | 1 098 | - | 1 098 |
| с. Кызыл-Кыргызстан | 4 065 | - | 4 065 |
| с. Чек | 989 | - | 989 |
| с. Чон-Багыш | 3 331 | - | 3 331 |
| Шайданский айылный аймак | 13 942 | - | 13 942 |
| с. Алма | 3 642 | - | 3 642 |
| с. Бирдик | 2 723 | - | 2 723 |
| с. Джаны-Арык | 2 314 | - | 2 314 |
| с. Джон-Арык | 804 | - | 804 |
| с. Кек-Айдар | 561 | - | 561 |
| с. Тоскоол | 2 036 | - | 2 036 |
| с. Эски-Массы | 1 862 | - | 1 862 |
| Сузакский район | 319 341 | 12 234 | 307 107 |
| г. Кок-Жангак | 12 234 | 12 234 | - |
| Курманбекский айылный аймак | 14 214 | - | 14 214 |
| с. Жоон-Кунгой | 3 490 | - | 3 490 |
| с. Калмак-Кырчын | 1 848 | - | 1 848 |
| с. Канджыга | 724 | - | 724 |
| с. Кара-Чолок | 2 834 | - | 2 834 |
| с. Сары-Булак | 304 | - | 304 |
| с. Саты | 1 623 | - | 1 623 |
| с. Таран-Базар | 3 318 | - | 3 318 |
| с. Урумбаш | 73 | - | 73 |
| Барпынский айылный аймак | 28 900 | - | 28 900 |
| с. Комсомол | 3 018 | - | 3 018 |
| с. Ачы | 528 | - | 528 |
| с. Боз-Чычкан | 1 774 | - | 1 774 |
| с. Беш-Мойнок | 1 624 | - | 1 624 |
| с. Джаны-Айыл | 1 286 | - | 1 286 |
| с. Джар-Кыштак | 1 695 | - | 1 695 |
| с. Дебей | 1 837 | - | 1 837 |
| с. Канды | 503 | - | 503 |
| с. Мин-Орюк | 1 312 | - | 1 312 |
| с. Маркай | 561 | - | 561 |
| с. Пригородный | 1 880 | - | 1 880 |
| с. Сай | 508 | - | 508 |
| с. Теолес | 1 200 | - | 1 200 |
| с. Таштак | 1 193 | - | 1 193 |
| с. Тюрк-Маала | 1 268 | - | 1 268 |
| с. Ульгю | 2 080 | - | 2 080 |

| | Все население | в том числе | |
|--------------------------------------|---------------|-------------|---------------|
| | | городское | сельское |
| с. Ченгет-Сай | 1 178 | - | 1 178 |
| с. Чеке-Дебе | 3 262 | - | 3 262 |
| с. Чокмор | 2 193 | - | 2 193 |
| Кара-Алминский айылный аймак | 4 071 | - | 4 071 |
| с. Кара-Алма | 3 135 | - | 3 135 |
| с. Орток | 759 | - | 759 |
| с. Туура-Джангак | - | - | - |
| с. Урумбаш | 177 | - | 177 |
| Кара-Дарыянский айылный аймак | 15 691 | - | 15 691 |
| с. Арал | 6 010 | - | 6 010 |
| с. Теш | 4 611 | - | 4 611 |
| с. Чангыр-Таш | 5 070 | - | 5 070 |
| Кегартский айылный аймак | 13 764 | - | 13 764 |
| с. Михайловка | 6 242 | - | 6 242 |
| с. Комсомол | 5 925 | - | 5 925 |
| с. Подгорное | 552 | - | 552 |
| с. Уч-Малай | 1 045 | - | 1 045 |
| Кыз-Кельский айылный аймак | 16 844 | - | 16 844 |
| с. Карамарт | 3 201 | - | 3 201 |
| с. Ак-Булак | 182 | - | 182 |
| с. Ак-Тоок | 2 839 | - | 2 839 |
| с. Джаны-Арык | 1 086 | - | 1 086 |
| с. Джылан-Темир | 300 | - | 300 |
| с. Каду | 2 100 | - | 2 100 |
| с. Кара-Булак | 1 636 | - | 1 636 |
| с. Катранкы | 793 | - | 793 |
| с. Кашка-Терек | 2 109 | - | 2 109 |
| с. Кыз-Кель | 1 216 | - | 1 216 |
| с. Кызыл-Кия | 738 | - | 738 |
| с. Сары-Булак | 644 | - | 644 |
| Кызыл-Тууский айылный аймак | 30 038 | - | 30 038 |
| с. Бостон | 3 030 | - | 3 030 |
| с. Ак-Булак | 718 | - | 718 |
| с. Ак-Терек | 83 | - | 83 |
| с. Акчалуу | 38 | - | 38 |
| с. Алмалуу-Булак | 24 | - | 24 |
| с. Кара-Инген | 107 | - | 107 |
| с. Кара-Кель | 807 | - | 807 |
| с. Кызыл-Сенир | 3 465 | - | 3 465 |
| с. Орто-Азия | 2 859 | - | 2 859 |
| с. Соку-Таш | 464 | - | 464 |
| с. Ак-Баш | 2 763 | - | 2 763 |
| с. Шатрак | 377 | - | 377 |
| с. Жаны-Ачы | 2 459 | - | 2 459 |

| | Все население | в том числе | |
|---|---------------|-------------|---------------|
| | | городское | сельское |
| с. Кашка-Суу | 218 | - | 218 |
| с. Жашасын-2 | 1 751 | - | 1 751 |
| с. Алчалуу | 274 | - | 274 |
| с. Кызыл-Алма | 115 | - | 115 |
| с. Талаа-Булак | 2 452 | - | 2 452 |
| с. Таштак | 3 889 | - | 3 889 |
| с. Мундуз | 4 145 | - | 4 145 |
| Ленинский айылный аймак | 8 226 | - | 8 226 |
| с. Ленинское | 3 073 | - | 3 073 |
| с. Орто-Сай | 1 987 | - | 1 987 |
| с. Жыгач-Коргон | 3 166 | - | 3 166 |
| Багышский айылный аймак | 22 551 | - | 22 551 |
| с. Октябрьское | 10 297 | - | 10 297 |
| с. Багыш | 3 043 | - | 3 043 |
| с. Беш-Бала | 2 091 | - | 2 091 |
| с. Кедей-Арык | 1 537 | - | 1 537 |
| с. Кызыл-Туу | 1 512 | - | 1 512 |
| с. Сары-Булак | 1 782 | - | 1 782 |
| с. Сафаровка | 2 289 | - | 2 289 |
| Сайпидин-Атабековский айылный ай | 30 784 | - | 30 784 |
| с. Бек-Абад | 11 716 | - | 11 716 |
| с. Балта-Казы | 904 | - | 904 |
| с. Бекей | 173 | - | 173 |
| с. Бостон | 723 | - | 723 |
| с. Джаны-Джер | 2 369 | - | 2 369 |
| с. Джийде | 4 450 | - | 4 450 |
| с. Кайнар | 36 | - | 36 |
| с. Кара-Джыгач | 533 | - | 533 |
| с. Кашкар-Маала | 452 | - | 452 |
| с. Кызыл-Багыш | 1 433 | - | 1 433 |
| с. Кыргыз-Абад | 867 | - | 867 |
| с. Мундуз | 2 000 | - | 2 000 |
| с. Найман | 585 | - | 585 |
| с. Таш-Булак | 72 | - | 72 |
| с. Тюрк-Абад | 1 763 | - | 1 763 |
| с. Узбек-Абад | 589 | - | 589 |
| с. Чек | 1 347 | - | 1 347 |
| с. Ширин | 772 | - | 772 |
| Сузакский айылный аймак | 50 004 | - | 50 004 |
| с. Сузак | 31 006 | - | 31 006 |
| с. Арал | 3 085 | - | 3 085 |
| с. Благовещенка | 6 610 | - | 6 610 |
| с. Джаны-Дыйкан | 2 880 | - | 2 880 |
| с. Достук | 2 091 | - | 2 091 |

| | Все население | в том числе | |
|-------------------------------------|---------------|-------------|---------------|
| | | городское | сельское |
| с. Камыш-Башы | 2 193 | - | 2 193 |
| с. Кыр-Джол | 752 | - | 752 |
| с. Садда | 1 387 | - | 1 387 |
| Таш-Булакский айылный аймак | 27 601 | - | 27 601 |
| с. Таш-Булак | 7 557 | - | 7 557 |
| с. Арал | 341 | - | 341 |
| с. Гюльстан | 1 037 | - | 1 037 |
| с. Димитровка | 5 279 | - | 5 279 |
| с. Доскана | 1 215 | - | 1 215 |
| с. Эшме | 27 | - | 27 |
| с. Жаны-Арал | 1 559 | - | 1 559 |
| с. Ирригатор | 1 741 | - | 1 741 |
| с. Теплица | 2 083 | - | 2 083 |
| с. Чолок-Терек | 1 778 | - | 1 778 |
| с. Ынтымак | 4 984 | - | 4 984 |
| Ырысский айылный аймак | 44 419 | - | 44 419 |
| с. Кюмюш-Азиз | 6 971 | - | 6 971 |
| с. Арал-Сай | 2 858 | - | 2 858 |
| с. Джар-Кыштак | 5 875 | - | 5 875 |
| с. Демер | 3 056 | - | 3 056 |
| с. Кайнар | 119 | - | 119 |
| с. Кургак-Кель | 6 251 | - | 6 251 |
| с. Кыр-Джол | 608 | - | 608 |
| с. Ладан-Кара | 9 472 | - | 9 472 |
| с. Масадан | 2 421 | - | 2 421 |
| с. Сасык-Булак | 155 | - | 155 |
| с. Тотия | 3 100 | - | 3 100 |
| с. Чымчык-Джар | 1 497 | - | 1 497 |
| с. Ырыс | 2 036 | - | 2 036 |
| Тогуз-Тороуский район | 27 615 | - | 27 615 |
| Атайский айылный аймак | 2 449 | - | 2 449 |
| с. Атай | 1 640 | - | 1 640 |
| с. Им. Карла Маркса | 809 | - | 809 |
| Кок-Иримский айылный аймак | 3 769 | - | 3 769 |
| с. Арал | 2 379 | - | 2 379 |
| с. Бирдик | 1 390 | - | 1 390 |
| Каргалыкский айылный аймак | 12 634 | - | 12 634 |
| с. Казарман | 11 162 | - | 11 162 |
| с. Кызыл-Джылдыз | 9 | - | 9 |
| с. Макмал | 57 | - | 57 |
| с. Чет-Булак | 1 406 | - | 1 406 |
| Сары-Булунский айылный аймак | 3 354 | - | 3 354 |
| с. Кара-Суу | 2 091 | - | 2 091 |
| с. Табылгыты | 1 263 | - | 1 263 |

| | Все население | в том числе | |
|--|----------------|---------------|---------------|
| | | городское | сельское |
| Тогуз-Тороуский айылный аймак | 5 409 | - | 5 409 |
| с. Дедемель | 1 046 | - | 1 046 |
| с. Кош-Булак | 557 | - | 557 |
| с. Им. Ленина | 3 658 | - | 3 658 |
| с. Орнек | 148 | - | 148 |
| Токтогульский район | 105 267 | 20 852 | 84 415 |
| г. Токтогул | 20 852 | 20 852 | - |
| Бель-Алдынский айылный аймак | 4 912 | - | 4 912 |
| с. Сары-Сегет | 2 526 | - | 2 526 |
| с. Бель-Алды | 1 373 | - | 1 373 |
| с. Коргон | 1 013 | - | 1 013 |
| Джаны-Джольский айылный аймак | 17 023 | - | 17 023 |
| с. Джаны-Джол | 2 818 | - | 2 818 |
| с. Арал | 1 584 | - | 1 584 |
| с. Кара-Суу | 1 406 | - | 1 406 |
| с. Комсомол | 3 312 | - | 3 312 |
| с. Им. Куйбышева | 3 877 | - | 3 877 |
| с. Кызыл-Туу | 4 026 | - | 4 026 |
| Кызыл-Озгорушский айылный аймак | 12 085 | - | 12 085 |
| с. Кызыл-Озгерюш | 2 675 | - | 2 675 |
| с. Ан-Арык | 1 599 | - | 1 599 |
| с. Бель-Кара-Суу | 236 | - | 236 |
| с. Бууракан | 425 | - | 425 |
| с. Джар-Таш | - | - | - |
| с. Камыш-Башы | 2 326 | - | 2 326 |
| с. Конур-Огюз | 276 | - | 276 |
| с. Кош-Таш | 1 518 | - | 1 518 |
| с. Орто-Джон | 138 | - | 138 |
| с. Чеч-Дебе | 748 | - | 748 |
| с. Шайык | 854 | - | 854 |
| с. Ак-Жар | 1 290 | - | 1 290 |
| Ничке-Сайский айылный аймак | 4 347 | - | 4 347 |
| с. Ничке-Сай | 2 647 | - | 2 647 |
| с. Чоргочу | 1 700 | - | 1 700 |
| Кетмень-Дебенский айылный аймак | 8 032 | - | 8 032 |
| с. Терек-Суу | 4 803 | - | 4 803 |
| с. Беке-Чал | - | - | - |
| с. Чон-Арык | 3 229 | - | 3 229 |
| с. Эшсай | - | - | - |
| Сары-Камышский айылный аймак | 1 605 | - | 1 605 |
| с. Бирлик | 897 | - | 897 |
| с. Кетерме | 708 | - | 708 |

| | Все население | в том числе | |
|---|---------------|-------------|---------------|
| | | городское | сельское |
| Уч-Терекский айылный аймак | 12 909 | - | 12 909 |
| с. Уч-Терек | 4 076 | - | 4 076 |
| с. Джетиген | 2 673 | - | 2 673 |
| с. Кызыл-Ураан | 2 972 | - | 2 972 |
| с. Саргата | 2 835 | - | 2 835 |
| с. Такталык | 353 | - | 353 |
| Аралбаевский айылный аймак | 3 831 | - | 3 831 |
| с. Толук | 1 428 | - | 1 428 |
| с. Алмалуу | 1 600 | - | 1 600 |
| с. Ноот | 703 | - | 703 |
| с. Чаар-Таш | 100 | - | 100 |
| Абды Суеркуловский айылный аймак | 11 135 | - | 11 135 |
| с. Торкент | 6 284 | - | 6 284 |
| с. Кетерме | 1 665 | - | 1 665 |
| с. Кара-Джыгач | 3 186 | - | 3 186 |
| Чолпон-Атинский айылный аймак | 8 536 | - | 8 536 |
| с. Чолпон-Ата | 1 969 | - | 1 969 |
| с. Ак-Тектир | 2 916 | - | 2 916 |
| с. Балыкты | 15 | - | 15 |
| с. Кара-Кюнгей | 1 380 | - | 1 380 |
| с. Кушчу-Суу | 329 | - | 329 |
| с. Мазар-Суу | 1 927 | - | 1 927 |
| Чаткальский район | 29 937 | - | 29 937 |
| Каныш-Кыянский айылный аймак | 12 001 | - | 12 001 |
| с. Каныш-Кыя | 3 330 | - | 3 330 |
| с. Айгыр-Джал | 1 763 | - | 1 763 |
| с. Башкы-Терек | 918 | - | 918 |
| с. Коргон-Сай | 889 | - | 889 |
| с. Кызыл-Токой | 1 045 | - | 1 045 |
| с. Чакмак-Суу | 781 | - | 781 |
| с. Жер-Капчыгай | 445 | - | 445 |
| с. Кайын-Суу | 1 048 | - | 1 048 |
| с. Кара-Булак | 1 106 | - | 1 106 |
| с. Кара-Суу | 676 | - | 676 |
| Чаткальский айылный аймак | 6 503 | - | 6 503 |
| с. Джаны-Базар | 2 688 | - | 2 688 |
| с. Ак-Таш | 1 421 | - | 1 421 |
| с. Беш-Арал | 6 | - | 6 |
| с. Курулуш | 2 083 | - | 2 083 |
| с. Чандалаш | 305 | - | 305 |
| Сумсарский айылный аймак | 6 494 | - | 6 494 |
| с. Сумсар | 2 811 | - | 2 811 |
| с. Мончок-Добо | 1 124 | - | 1 124 |
| с. Шекафтар | 2 559 | - | 2 559 |

| | Все население | в том числе | |
|-------------------------------------|------------------|----------------|----------------|
| | | городское | сельское |
| Терек-Сайский айылный аймак | 4 939 | - | 4 939 |
| с. Терек-Сай | 2 077 | - | 2 077 |
| с. Ак-Терек | 1 913 | - | 1 913 |
| с. Болуш | 949 | - | 949 |
| Иссык-Кульская область | 534 472 | 145 510 | 388 962 |
| г. Каракол | 80 733 | 80 733 | - |
| пгт. Пристань-Пржевальск | 3 492 | 3 492 | - |
| г. Балыкчы | 52 225 | 52 225 | - |
| пгт. Орто-Токой | 738 | 738 | - |
| Ак-Суйский район | 73 453 | - | 73 453 |
| Ак-Булунский айылный аймак | 6 219 | - | 6 219 |
| с. Ак-Булун | 2 441 | - | 2 441 |
| с. Ак-Булак | 2 398 | - | 2 398 |
| с. Токтогул | 1 341 | - | 1 341 |
| с. Тюрген | 39 | - | 39 |
| Берю-Башский айылный аймак | 2 819 | - | 2 819 |
| с. Берю-Баш | 2 420 | - | 2 420 |
| с. Черик | 399 | - | 399 |
| Кара-Джалский айылный аймак | 5 506 | - | 5 506 |
| с. Тегизчил | 1 610 | - | 1 610 |
| с. Джаны-Арык | 2 499 | - | 2 499 |
| с. Кара-Джал | 324 | - | 324 |
| с. Боз-Булун | 1 073 | - | 1 073 |
| Караколский айылный аймак | 3 529 | - | 3 529 |
| с. Каракол | 1 853 | - | 1 853 |
| с. Чолпон | 1 676 | - | 1 676 |
| Кереге-Ташский айылный аймак | 8 021 | - | 8 021 |
| с. Сары-Камыш | 2 166 | - | 2 166 |
| с. Кайырма-Арык | 1 532 | - | 1 532 |
| с. Кереге-Таш | 3 005 | - | 3 005 |
| с. Новоконстантиновка | 805 | - | 805 |
| с. Пионер | 513 | - | 513 |
| Боз-Учукский айылный аймак | 7 124 | - | 7 124 |
| с. Нововознесеновка | 3 710 | - | 3 710 |
| с. Боз-Учук | 1 229 | - | 1 229 |
| с. Ичке-Джергез | 2 185 | - | 2 185 |
| Октябрьский айылный аймак | 6 774 | - | 6 774 |
| с. Октябрьское | 1 960 | - | 1 960 |
| с. Джол-Колот | 2 695 | - | 2 695 |
| с. Отуз-Уул | 1 220 | - | 1 220 |
| с. Уч-Кайнар | 899 | - | 899 |

| | Все население | в том числе | |
|--------------------------------------|---------------|-------------|---------------|
| | | городское | сельское |
| Отрадненский айылный аймак | 3 942 | - | 3 942 |
| с. Орлиное | 1 866 | - | 1 866 |
| с. Отрадное | 1 084 | - | 1 084 |
| с. Шапак | 992 | - | 992 |
| Ак-Чийский айылный аймак | 3 598 | - | 3 598 |
| с. Ак-Чий | 1 582 | - | 1 582 |
| с. Качыбек | 981 | - | 981 |
| с. Кек-Джайык | - | - | - |
| с. Кызыл-Джар | - | - | - |
| с. Советское | 1 035 | - | 1 035 |
| Тепкенский айылный аймак | 3 388 | - | 3 388 |
| с. Тепке | 1 147 | - | 1 147 |
| с. Джылдыз | 1 166 | - | 1 166 |
| с. Курбу | 1 075 | - | 1 075 |
| Теплоключенский айылный аймак | 13 718 | - | 13 718 |
| с. Теплоключенка | 13 446 | - | 13 446 |
| с. Лесное | 272 | - | 272 |
| Челпекский айылный аймак | 7 581 | - | 7 581 |
| с. Челпек | 3 669 | - | 3 669 |
| с. Бурма-Суу | 2 399 | - | 2 399 |
| с. Таш-Кыя | 1 513 | - | 1 513 |
| Энильчекский айылный аймак | 236 | - | 236 |
| с. Энильчек | 224 | - | 224 |
| с. Кен-Суу | - | - | - |
| с. Койлуу | 3 | - | 3 |
| с. Кургак | - | - | - |
| с. Май-Саз | - | - | - |
| с. Таш-Короо | - | - | - |
| с. Эчкили-Таш | 9 | - | 9 |
| Жыргаланский айылный аймак | 998 | - | 998 |
| с. Жыргалан | 998 | - | 998 |
| Жети-Огузский район | 99 055 | - | 99 055 |
| Ак-Дебенский айылный аймак | 7 698 | - | 7 698 |
| с. Мундуз | 693 | - | 693 |
| с. Ак-Дебе | 1 945 | - | 1 945 |
| с. Ан-Остен | 1 828 | - | 1 828 |
| с. Тилекмат | 3 232 | - | 3 232 |
| Ак-Шыйракский айылный аймак | 320 | - | 320 |
| с. Ак-Шыйрак | 87 | - | 87 |
| с. Культцентр | 185 | - | 185 |
| с. Ыштык | 48 | - | 48 |
| Барскоонский айылный аймак | 9 476 | - | 9 476 |
| с. Барскоон | 9 248 | - | 9 248 |
| с. Каракол | 183 | - | 183 |

| | Все население | в том числе | |
|-------------------------------------|---------------|-------------|---------------|
| | | городское | сельское |
| с. Кара-Сай | 45 | - | 45 |
| с. Сеок | - | - | - |
| Дарканский айылный аймак | 7 014 | - | 7 014 |
| с. Даркан | 7 014 | - | 7 014 |
| Джаргылчакский айылный аймак | 13 284 | - | 13 284 |
| с. Ак-Терек | 4 714 | - | 4 714 |
| с. Джениш | 4 124 | - | 4 124 |
| с. Кичи-Джаргылчак | 4 198 | - | 4 198 |
| с. Чон-Джаргылчак | 248 | - | 248 |
| Джети-Огузский айылный аймак | 10 108 | - | 10 108 |
| с. Джети-Огуз | 2 338 | - | 2 338 |
| с. Ак-Кочкор | 1 266 | - | 1 266 |
| с. Джеле-Дебе | 2 737 | - | 2 737 |
| с. Джети-Огуз (курорт) | 81 | - | 81 |
| с. Кабак | 1 344 | - | 1 344 |
| с. Талды-Булак | 225 | - | 225 |
| с. Чырак | 2 117 | - | 2 117 |
| Ырдыкский айылный аймак | 8 334 | - | 8 334 |
| с. Алкым | 1 257 | - | 1 257 |
| с. Джон-Булак | 2 167 | - | 2 167 |
| с. Комсомольское | 677 | - | 677 |
| с. Конкино | 771 | - | 771 |
| с. Ырдык | 3 462 | - | 3 462 |
| Липенский айылный аймак | 4 740 | - | 4 740 |
| с. Липенка | 1 791 | - | 1 791 |
| с. Богатыровка | 1 276 | - | 1 276 |
| с. Зеленый Гай | 117 | - | 117 |
| с. Ичке-Булун | 1 556 | - | 1 556 |
| Оргочорский айылный аймак | 5 332 | - | 5 332 |
| с. Оргочор | 2 254 | - | 2 254 |
| с. Боз-Бешик | 1 383 | - | 1 383 |
| с. Кургак-Айрык | 337 | - | 337 |
| с. Подгорное | 1 358 | - | 1 358 |
| Кызыл-Сууский айылный аймак | 14 610 | - | 14 610 |
| с. Кызыл-Суу | 12 460 | - | 12 460 |
| с. Жалгыз-Орюк | 1 611 | - | 1 611 |
| с. Кайнар | 288 | - | 288 |
| с. Покровская Пристань | 251 | - | 251 |
| Алдашевский айылный аймак | 8 358 | - | 8 358 |
| с. Саруу | 7 698 | - | 7 698 |
| с. Джууку | 207 | - | 207 |
| с. Иссык-Кель | 453 | - | 453 |

| | Все население | в том числе | |
|--------------------------------------|---------------|---------------|---------------|
| | | городское | сельское |
| Светлополянский айылный аймак | 3 364 | - | 3 364 |
| с. Светлая Поляна | 1 594 | - | 1 594 |
| с. Чон-Кызыл-Суу | 1 770 | - | 1 770 |
| Тамгинский айылный аймак | 6 417 | - | 6 417 |
| с. Тамга | 3 726 | - | 3 726 |
| с. Тосор | 2 691 | - | 2 691 |
| Иссык-Кульский район | 97 748 | 12 552 | 85 196 |
| г. Чолпон-Ата | 12 552 | 12 552 | - |
| Ананьевский айылный аймак | 10 979 | - | 10 979 |
| с. Ананьево | 9 927 | - | 9 927 |
| с. Кек-Дебе | 757 | - | 757 |
| с. Чет-Байсоорун | 295 | - | 295 |
| Бостеринский айылный аймак | 13 312 | - | 13 312 |
| с. Бостери | 9 094 | - | 9 094 |
| с. Бактуу-Долоноту | 4 218 | - | 4 218 |
| Айылный аймак Садыр аке | 6 101 | - | 6 101 |
| с. Григорьевка | 5 592 | - | 5 592 |
| с. Григорьевская пристань | 509 | - | 509 |
| Кара-Ойский айылный аймак | 5 029 | - | 5 029 |
| с. Кара-Ой | 5 029 | - | 5 029 |
| Кум-Бельский айылный аймак | 5 177 | - | 5 177 |
| с. Корумду | 3 321 | - | 3 321 |
| с. Булан-Сегетту | 1 856 | - | 1 856 |
| Семеновский айылный аймак | 6 355 | - | 6 355 |
| с. Семеновка | 3 567 | - | 3 567 |
| с. Коджояр | 2 788 | - | 2 788 |
| Тамчинский айылный аймак | 5 583 | - | 5 583 |
| с. Тамчы | 2 283 | - | 2 283 |
| с. Кош-Кель | 645 | - | 645 |
| с. Чырпыкты | 2 655 | - | 2 655 |
| Абдрахмановский айылный аймак | 3 100 | - | 3 100 |
| с. Жаркынбаево | 2 210 | - | 2 210 |
| с. Кароол-Дебе | 890 | - | 890 |
| Темировский айылный аймак | 8 899 | - | 8 899 |
| с. Темировка | 4 956 | - | 4 956 |
| с. Кашат | 3 943 | - | 3 943 |
| Тору-Айгырский айылный аймак | 5 961 | - | 5 961 |
| с. Тору-Айгыр | 3 234 | - | 3 234 |
| с. Кызыл-Орюк | - | - | - |
| с. Сары-Камыш | 2 727 | - | 2 727 |
| Орюктинский айылный аймак | 5 377 | - | 5 377 |
| с. Чон-Орюктю | 2 614 | - | 2 614 |
| с. Орто-Орюктю | 1 909 | - | 1 909 |
| с. Орюктю-Хутор | 854 | - | 854 |

| | Все население | в том числе | |
|---|---------------|-------------|---------------|
| | | городское | сельское |
| Чон-Сары-Ойский айылный аймак | 9 323 | - | 9 323 |
| с. Чон-Сары-Ой | 3 326 | - | 3 326 |
| с. Баетовка | 1 241 | - | 1 241 |
| с. Орнек | 1 376 | - | 1 376 |
| с. Сары-Ой | 1 309 | - | 1 309 |
| с. Чок-Тал | 2 071 | - | 2 071 |
| Тонский район | 59 876 | - | 59 876 |
| Ак-Терекский айылный аймак | 8 907 | - | 8 907 |
| с. Кара-Коо | 3 731 | - | 3 731 |
| с. Ала-Баш | 1 165 | - | 1 165 |
| с. Бар-Булак | 913 | - | 913 |
| с. Ден-Талаа | 899 | - | 899 |
| с. Комсомол | 570 | - | 570 |
| с. Кызыл-Туу | 1 629 | - | 1 629 |
| Кель-Терский айылный аймак | 5 220 | - | 5 220 |
| с. Тогуз-Булак | 2 439 | - | 2 439 |
| с. Кель-Тер | 995 | - | 995 |
| с. Конур-Олен | 1 786 | - | 1 786 |
| Кек-Мойнокский айылный аймак | 3 553 | - | 3 553 |
| с. Ак-Олен | 1 910 | - | 1 910 |
| с. Кек-Мойнок-первое | 490 | - | 490 |
| с. Кек-Мойнок-второе | 1 153 | - | 1 153 |
| Болот Мамбетовский айылный аймак | 6 482 | - | 6 482 |
| с. Эшперово | 2 500 | - | 2 500 |
| с. Ак-Сай | 2 279 | - | 2 279 |
| с. Джер-Уй | 828 | - | 828 |
| с. Кек-Сай | 875 | - | 875 |
| Кюн-Чыгышский айылный аймак | 12 127 | - | 12 127 |
| с. Боконбаево | 11 894 | - | 11 894 |
| с. Арчалы | 233 | - | 233 |
| Тонский айылный аймак | 3 345 | - | 3 345 |
| с. Тон | 2 751 | - | 2 751 |
| с. Ак-Сай | 281 | - | 281 |
| с. Каджи-Саз | 313 | - | 313 |
| Терт-Кульский айылный аймак | 6 141 | - | 6 141 |
| с. Терт-Куль | 3 925 | - | 3 925 |
| с. Темир-Канат | 1 422 | - | 1 422 |
| с. Туура-Суу | 794 | - | 794 |
| Улаколский айылный аймак | 9 580 | - | 9 580 |
| с. Оттук | 2 583 | - | 2 583 |
| с. Кара-Талаа | 3 132 | - | 3 132 |
| с. Кара-Шаар | 1 371 | - | 1 371 |
| с. Туура-Суу | 872 | - | 872 |
| с. Шор-Булак | 1 622 | - | 1 622 |

| | Все население | в том числе | |
|--------------------------------------|---------------|-------------|---------------|
| | | городское | сельское |
| Каджи-Сайский айылный аймак | 4 521 | - | 4 521 |
| с. Каджи-Сай | 4 521 | - | 4 521 |
| Тюпский район | 71 382 | - | 71 382 |
| Аралский айылный аймак | 6 745 | - | 6 745 |
| с. Мин-Булак | 831 | - | 831 |
| с. Арал | 2 030 | - | 2 030 |
| с. Долон | 1 226 | - | 1 226 |
| с. Кош-Дебе | 668 | - | 668 |
| с. Сары-Дебе | 1 990 | - | 1 990 |
| Иссык-Кельский айылный аймак | 2 543 | - | 2 543 |
| с. Иссык-Кель | 1 725 | - | 1 725 |
| с. Ынтымак | 818 | - | 818 |
| Кутургинский айылный аймак | 6 558 | - | 6 558 |
| с. Кутургу | 2 443 | - | 2 443 |
| с. Кичи-Орюктю | 1 212 | - | 1 212 |
| с. Ой-Булак | 1 072 | - | 1 072 |
| с. Ой-Тал | 1 831 | - | 1 831 |
| Михайловский айылный аймак | 3 738 | - | 3 738 |
| с. Михайловка | 3 738 | - | 3 738 |
| Тогуз-Булакский айылный аймак | 2 329 | - | 2 329 |
| с. Тогуз-Булак | 1 529 | - | 1 529 |
| с. Сары-Булун | 800 | - | 800 |
| Сан-Ташский айылный аймак | 6 234 | - | 6 234 |
| с. Байзак | 1 901 | - | 1 901 |
| с. Каркыра | 272 | - | 272 |
| с. Кен-Суу | 2 070 | - | 2 070 |
| с. Сан-Таш | 215 | - | 215 |
| с. Сары-Телегей | 1 776 | - | 1 776 |
| Сары-Булакский айылный аймак | 5 544 | - | 5 544 |
| с. Балбай | 2 974 | - | 2 974 |
| с. Кюрментю | 2 570 | - | 2 570 |
| Ак-Булунский айылный аймак | 1 811 | - | 1 811 |
| с. Ак-Булун | 558 | - | 558 |
| с. Беловодское | 244 | - | 244 |
| с. Фрунзенское | 1 009 | - | 1 009 |
| Талды-Сууский айылный аймак | 10 671 | - | 10 671 |
| с. Талды-Суу | 4 764 | - | 4 764 |
| с. Ичке-Суу | 1 417 | - | 1 417 |
| с. Кеочю | 2 258 | - | 2 258 |
| с. Корумду | 2 232 | - | 2 232 |
| Карасаевский айылный аймак | 4 772 | - | 4 772 |
| с. Тасма | 2 012 | - | 2 012 |
| с. Токтоян | 1 534 | - | 1 534 |
| с. Чон-Тогуз-Бай | 1 226 | - | 1 226 |

| | Все население | в том числе | |
|--|----------------|---------------|----------------|
| | | городское | сельское |
| Тюпский айылный аймак | 15 389 | - | 15 389 |
| с. Тюп | 12 387 | - | 12 387 |
| с. Бирлик | 1 173 | - | 1 173 |
| с. Шаты | 1 829 | - | 1 829 |
| Чон-Ташский айылный аймак | 3 227 | - | 3 227 |
| с. Чон-Таш | 1 466 | - | 1 466 |
| с. Джылуу-Булак | 1 761 | - | 1 761 |
| Ак-Булакский айылный аймак | 1 821 | - | 1 821 |
| с. Ак-Булак | 1 821 | - | 1 821 |
| Нарынская область | 306 573 | 41 681 | 264 892 |
| г. Нарын | 41 681 | 41 681 | - |
| Ак-Талинский район | 33 379 | - | 33 379 |
| Ак-Талский айылный аймак | 1 297 | - | 1 297 |
| с. Ак-Тал | 1 297 | - | 1 297 |
| Ак-Чийский айылный аймак | 978 | - | 978 |
| с. Ак-Чий | 503 | - | 503 |
| с. Джаны-Тилек | 475 | - | 475 |
| Баатовский айылный аймак | 9 763 | - | 9 763 |
| с. Баатово | 8 699 | - | 8 699 |
| с. Каиынды-Булак | 1 064 | - | 1 064 |
| Терекский айылный аймак | 1 334 | - | 1 334 |
| с. Терек | 1 334 | - | 1 334 |
| с. Орто-Сырт | - | - | - |
| Кара-Бюргенский айылный аймак | 1 691 | - | 1 691 |
| с. Кара-Бюрген | 1 691 | - | 1 691 |
| Конорчокский айылный аймак | 1 208 | - | 1 208 |
| с. Конорчок | 1 208 | - | 1 208 |
| Жерге-Тальский айылный аймак | 2 496 | - | 2 496 |
| с. Чолок-Кайын | 1 997 | - | 1 997 |
| с. Жерге-Тал | 499 | - | 499 |
| Кош-Дебенский айылный аймак | 3 998 | - | 3 998 |
| с. Кош-Дебе | 3 998 | - | 3 998 |
| Кызыл-Белесский айылный аймак | 1 584 | - | 1 584 |
| с. Кадыралы | 1 584 | - | 1 584 |
| Джаны-Талапский айылный аймак | 2 346 | - | 2 346 |
| с. Джаны-Талап | 2 346 | - | 2 346 |
| Тоголок-Молдоский айылный аймак | 3 149 | - | 3 149 |
| с. Кара-Ой | 3 149 | - | 3 149 |
| Кек-Джарский айылный аймак | 2 077 | - | 2 077 |
| с. Ак-Кыя | 1 108 | - | 1 108 |
| с. Кек-Джар | 969 | - | 969 |

| | Все население | в том числе | |
|--|---------------|-------------|---------------|
| | | городское | сельское |
| Угутский айылный аймак | 1 458 | - | 1 458 |
| с. Угют | 883 | - | 883 |
| с. Байгенчек | 575 | - | 575 |
| Ат-Башынский район | 60 954 | - | 60 954 |
| Ак-Джарский айылный аймак | 5 162 | - | 5 162 |
| с. Ак-Джар | 5 162 | - | 5 162 |
| Ак-Моюнский айылный аймак | 3 992 | - | 3 992 |
| с. Ак-Моюн | 2 366 | - | 2 366 |
| с. Бирдик | 1 626 | - | 1 626 |
| Ак-Музский айылный аймак | 3 920 | - | 3 920 |
| с. Ак-Муз | 3 920 | - | 3 920 |
| Ак-Талинский айылный аймак | 5 359 | - | 5 359 |
| с. Им. Калинина | 3 351 | - | 3 351 |
| с. Терек-Суу | 2 008 | - | 2 008 |
| Ат-Башынский айылный аймак | 12 539 | - | 12 539 |
| с. Ат-Башы | 12 539 | - | 12 539 |
| Ача-Каиндинский айылный аймак | 5 315 | - | 5 315 |
| с. Ача-Каинды | 5 315 | - | 5 315 |
| Баш-Каиндинский айылный аймак | 5 524 | - | 5 524 |
| с. Баш-Каинды | 4 516 | - | 4 516 |
| с. Большевик | 1 008 | - | 1 008 |
| Казыбекский айылный аймак | 5 398 | - | 5 398 |
| с. Казыбек | 4 429 | - | 4 429 |
| с. Джаны-Кюч | 969 | - | 969 |
| Кара-Коюнский айылный аймак | 3 869 | - | 3 869 |
| с. Кызыл-Туу | 2 064 | - | 2 064 |
| с. Кара-Булун | 1 805 | - | 1 805 |
| Кара-Сууский айылный аймак | 6 141 | - | 6 141 |
| с. Кара-Суу | 5 284 | - | 5 284 |
| с. Дыйкан | 857 | - | 857 |
| Талды-Сууский айылный Аймак | 3 735 | - | 3 735 |
| с. Талды-Суу | 1 722 | - | 1 722 |
| с. Озгерюш | 802 | - | 802 |
| с. Первомайское | 1 211 | - | 1 211 |
| Жумгальский район | 48 513 | - | 48 513 |
| Баш-Куугандынский айылный аймак | 3 290 | - | 3 290 |
| с. Баш-Кууганды | 3 290 | - | 3 290 |
| Джаны-Арыкский айылный аймак | 5 058 | - | 5 058 |
| с. Джаны-Арык | 1 186 | - | 1 186 |
| с. Базар-Турук | 1 101 | - | 1 101 |
| с. Кызарт | 1 357 | - | 1 357 |
| с. Кызыл-Эмгек | 1 414 | - | 1 414 |

| | Все население | в том числе | |
|---------------------------------------|------------------|-------------|---------------|
| | | городское | сельское |
| Джумгалский айылный аймак | 2 779 | - | 2 779 |
| с. Джумгал | 2 191 | - | 2 191 |
| с. Лама | 588 | - | 588 |
| Кабакский айылный аймак | 2 518 | - | 2 518 |
| с. Табылгыты | 472 | - | 472 |
| с. Арал | 364 | - | 364 |
| с. Кен-Суу | 101 | - | 101 |
| с. Котур-Суу | 145 | - | 145 |
| с. Кызыл-Коргон | 882 | - | 882 |
| с. Сары-Булун | 310 | - | 310 |
| с. Табылгы | 244 | - | 244 |
| Кек-Ойский айылный аймак | 3 043 | - | 3 043 |
| с. Кек-Ой | 2 749 | - | 2 749 |
| с. Кичи-Арал | 294 | - | 294 |
| Байзаковский айылный аймак | 6 205 | - | 6 205 |
| с. Байзак | 6 205 | - | 6 205 |
| Куйручукский айылный аймак | 2 995 | - | 2 995 |
| с. Куйручук | 2 995 | - | 2 995 |
| Чон-Добонский айылный аймак | 1 483 | - | 1 483 |
| с. Чон-Добо | 1 483 | - | 1 483 |
| Тугол-Сайский айылный аймак | 2 379 | - | 2 379 |
| с. Тюгель-Сай | 1 842 | - | 1 842 |
| с. Эпкин | 537 | - | 537 |
| Суюмбаевский айылный аймак | 2 052 | - | 2 052 |
| с. Таш-Добо | 2 052 | - | 2 052 |
| Чаекский айылный аймак | 10 373 | - | 10 373 |
| с. Чаек | 3 762 | - | 3 762 |
| с. Ак-Татыр | 2 358 | - | 2 358 |
| с. Беш-Терек | 654 | - | 654 |
| с. Чукур-Аксеки | 1 700 | - | 1 700 |
| с. Шортон | 1 899 | - | 1 899 |
| Кызыл-Жылдызский айылный аймак | 2 441 | - | 2 441 |
| с. Кызыл-Жылдыз | 2 441 | - | 2 441 |
| Мин-Кушский айылный аймак | 3 897 | - | 3 897 |
| с. Мин-Куш | 3 660 | - | 3 660 |
| с. Кызыл-Сеок | 237 | - | 237 |
| Кочкорский район | 68 962 | - | 68 962 |
| Ак-Кыянский айылный аймак | 6 402 | - | 6 402 |
| с. Кара-Суу | 3 171 | - | 3 171 |
| с. Джаны-Джол | 3 231 | - | 3 231 |

| | Все население | в том числе | |
|--------------------------------------|---------------|-------------|---------------|
| | | городское | сельское |
| Кара-Сууский айылный аймак | 6 751 | - | 6 751 |
| с. Мантыш | 1 382 | - | 1 382 |
| с. Ак-Талаа | 771 | - | 771 |
| с. Кара-Мойнок | 1 139 | - | 1 139 |
| с. Кызыл-Дебе | 2 232 | - | 2 232 |
| с. Орток | 1 227 | - | 1 227 |
| Кочкорский айылный аймак | 16 103 | - | 16 103 |
| с. Кочкорка | 10 057 | - | 10 057 |
| с. Большевик | 1 880 | - | 1 880 |
| с. Тендик | 4 166 | - | 4 166 |
| Кош-Дебенский айылный аймак | 3 609 | - | 3 609 |
| с. Кара-Саз | 1 661 | - | 1 661 |
| с. Кара-Кюнгей | 1 948 | - | 1 948 |
| Кум-Дебенский айылный аймак | 10 183 | - | 10 183 |
| с. Кум-Дебе | 4 129 | - | 4 129 |
| с. Ак-Джар | 2 237 | - | 2 237 |
| с. Бугучу | 998 | - | 998 |
| с. Шамшы | 2 819 | - | 2 819 |
| Сары-Булакский айылный аймак | 1 172 | - | 1 172 |
| с. Ак-Кыя | 884 | - | 884 |
| с. Сары-Булак | 288 | - | 288 |
| Семиз-Бельский айылный аймак | 6 227 | - | 6 227 |
| с. Кара-Тоо | 2 853 | - | 2 853 |
| с. Арсы | 596 | - | 596 |
| с. Семиз-Бель | 1 395 | - | 1 395 |
| с. Чекилдек | 1 383 | - | 1 383 |
| Талаа-Булакский айылный аймак | 4 528 | - | 4 528 |
| с. Ден-Алыш | 2 944 | - | 2 944 |
| с. Комсомол | 1 584 | - | 1 584 |
| Кок-Жарский айылный аймак | 3 039 | - | 3 039 |
| с. Кок-Джар | 3 039 | - | 3 039 |
| Чолпонский айылный аймак | 9 045 | - | 9 045 |
| с. Чолпон | 3 044 | - | 3 044 |
| с. Ара-Кель | 943 | - | 943 |
| с. Осовиахим | 1 172 | - | 1 172 |
| с. Туз | 1 371 | - | 1 371 |
| с. Эпкин | 1 493 | - | 1 493 |
| с. Ак-Чий | 303 | - | 303 |
| с. Оро-Башы | 719 | - | 719 |
| с. Тармал-Саз | - | - | - |
| с. Узун-Булак | - | - | - |
| Сон-Кульский айылный аймак | 1 903 | - | 1 903 |
| с. Телек | 1 903 | - | 1 903 |

| | Все население | в том числе | |
|---------------------------------------|---------------|-------------|---------------|
| | | городское | сельское |
| Нарынский район | 53 084 | - | 53 084 |
| Ак-Кудукский айылный аймак | 4 138 | - | 4 138 |
| с. Восьмое-Марта | 2 809 | - | 2 809 |
| с. Ак-Кудук | 649 | - | 649 |
| с. Шоро | 680 | - | 680 |
| Дебелинский айылный аймак | 2 975 | - | 2 975 |
| с. Дебелюу | 1 604 | - | 1 604 |
| с. Алыш | 587 | - | 587 |
| с. Кенеш | 784 | - | 784 |
| Джан-Булакский айылный аймак | 2 574 | - | 2 574 |
| с. Джан-Булак | 2 574 | - | 2 574 |
| Джергеталский айылный аймак | 6 222 | - | 6 222 |
| с. Джергетал | 3 571 | - | 3 571 |
| с. Джалгыз-Терек | 1 279 | - | 1 279 |
| с. Кызыл-Джылдыз | 1 372 | - | 1 372 |
| Казан-Куйганский айылный аймак | 1 299 | - | 1 299 |
| с. Казан-Куйган | 1 152 | - | 1 152 |
| с. Кара-Ункюр | 147 | - | 147 |
| Кара-Куджурский айылный аймак | 2 051 | - | 2 051 |
| с. Лакол | 1 209 | - | 1 209 |
| с. Джер-Кечкю | 842 | - | 842 |
| Эмгекчильский айылный аймак | 3 210 | - | 3 210 |
| с. Эмгекчил | 3 210 | - | 3 210 |
| Мин-Булакский айылный аймак | 5 882 | - | 5 882 |
| с. Им.Куйбышева | 3 549 | - | 3 549 |
| с. Мин-Булак | 1 517 | - | 1 517 |
| с. Орнок | 816 | - | 816 |
| Он-Арчинский айылный аймак | 3 715 | - | 3 715 |
| с. Эчки-Башы | 1 958 | - | 1 958 |
| с. Оттук | 1 757 | - | 1 757 |
| Ортокский айылный аймак | 3 008 | - | 3 008 |
| с. Кайынды | 708 | - | 708 |
| с. Орюк-Там | - | - | - |
| с. Таш-Башат | 1 456 | - | 1 456 |
| с. Эки-Нарын | 717 | - | 717 |
| с. Тамды-Суу | 127 | - | 127 |
| Учкунский айылный аймак | 6 315 | - | 6 315 |
| с. Куланак | 3 345 | - | 3 345 |
| с. Учкун | 2 970 | - | 2 970 |

| | Все население | в том числе | |
|--------------------------------------|------------------|----------------|------------------|
| | | городское | сельское |
| Чет-Нури́нский айылный аймак | 6 007 | - | 6 007 |
| с. Орто-Нура | 1 865 | - | 1 865 |
| с. Ак-Булун | 351 | - | 351 |
| с. Ак-Кыя | 944 | - | 944 |
| с. Ийри-Суу | 969 | - | 969 |
| с. Орто-Саз | 757 | - | 757 |
| с. Орюк-Там (часть) | 169 | - | 169 |
| с. Чет-Нура | 754 | - | 754 |
| с. Тош-Булак | 198 | - | 198 |
| Эмгек-Талинский айылный аймак | 3 491 | - | 3 491 |
| с. Ак-Талаа | 1 571 | - | 1 571 |
| с. Тегерек | 192 | - | 192 |
| с. Эмгек-Талаа | 1 728 | - | 1 728 |
| Сары-Ойский айылный аймак | 1 367 | - | 1 367 |
| с. Жылан-Арык | 1 129 | - | 1 129 |
| с. Сары-Ой | 238 | - | 238 |
| Достукский айылный аймак | 830 | - | 830 |
| с. Достук | 830 | - | 830 |
| Ошская область | 1 439 633 | 104 677 | 1 334 956 |
| Алайский район | 91 919 | - | 91 919 |
| Алайский айылный аймак имени | | | |
| К.Белекбаева | 9 779 | - | 9 779 |
| с. Сопу-Коргон | 3 349 | - | 3 349 |
| с. Аскалы | 791 | - | 791 |
| с. Джергетал | 704 | - | 704 |
| с. Колдук | 801 | - | 801 |
| с. Таргалак | 409 | - | 409 |
| с. Терек | 1 602 | - | 1 602 |
| с. Чий-Талаа | 2 123 | - | 2 123 |
| Будалыкский айылный аймак | 3 773 | - | 3 773 |
| с. Кара-Суу | 749 | - | 749 |
| с. Кайнама | 311 | - | 311 |
| с. Тамга-Терек | 408 | - | 408 |
| с. Кум-Шоро | 930 | - | 930 |
| с. Октябрь | 1 086 | - | 1 086 |
| с. Оро-Дебе | 289 | - | 289 |
| Бюлелинский айылный аймак | 2 308 | - | 2 308 |
| с. Кошулуш | 207 | - | 207 |
| с. Кичи-Бюлелю | 976 | - | 976 |
| с. Кел-Чаты | 327 | - | 327 |
| с. Чон-Бюлелю | 798 | - | 798 |

| | Все население | в том числе | |
|--------------------------------------|---------------|-------------|---------------|
| | | городское | сельское |
| Гульчинский айылный аймак | 18 631 | - | 18 631 |
| с. Гульча | 14 430 | - | 14 430 |
| с. Кара-Булак | 527 | - | 527 |
| с. Жылы-Суу | 471 | - | 471 |
| с. Таш-Короо | 1 011 | - | 1 011 |
| с. Чакмак | 426 | - | 426 |
| с. Курманжан Датка | 1 766 | - | 1 766 |
| Джошолунский айылный аймак | 7 550 | - | 7 550 |
| с. Джаны-Турмуш | 1 259 | - | 1 259 |
| с. Аюу-Тапан | 1 548 | - | 1 548 |
| с. Коммунизм | 844 | - | 844 |
| с. Ленин-Джол | 1 019 | - | 1 019 |
| с. Миязды | 741 | - | 741 |
| с. Орто-Суу | 372 | - | 372 |
| с. Осоавиахим | 1 767 | - | 1 767 |
| Конур-Добонский айылный аймак | 6 603 | - | 6 603 |
| с. Боз-Караган | 1 402 | - | 1 402 |
| с. Джар-Кыштак | 773 | - | 773 |
| с. Кара-Шоро | 1 818 | - | 1 818 |
| с. Арпа-Тектир | 2 271 | - | 2 271 |
| с. Кызыл-Ой | 339 | - | 339 |
| Кабылан-Колский айылный аймак | 3 387 | - | 3 387 |
| с. Кабылан-Кол | 770 | - | 770 |
| с. Кунгей | 897 | - | 897 |
| с. Кара-Жыгач | 897 | - | 897 |
| с. Курулуш | 823 | - | 823 |
| Корульский айылный аймак | 7 043 | - | 7 043 |
| с. Тогуз-Булак | 2 338 | - | 2 338 |
| с. Кен-Джылга | 2 078 | - | 2 078 |
| с. Первое Мая | 1 676 | - | 1 676 |
| с. Арал | 951 | - | 951 |
| Ленинский айылный аймак | 8 136 | - | 8 136 |
| с. Им. Гагарина | 353 | - | 353 |
| с. Кун-Элек | 1 651 | - | 1 651 |
| с. Мурдаш | 3 123 | - | 3 123 |
| с. Согонду | 3 009 | - | 3 009 |
| Талды-Сууский айылный аймак | 2 513 | - | 2 513 |
| с. Талды-Суу | 1 899 | - | 1 899 |
| с. Арча-Булак | 595 | - | 595 |
| с. Кек-Булак | - | - | - |
| с. Кургак | 19 | - | 19 |
| с. Сары-Могол | - | - | - |
| Сары-Могольский айылный аймак | 5 312 | - | 5 312 |
| с. Сары-Могол | 5 312 | - | 5 312 |

| | Все население | в том числе | |
|--------------------------------------|----------------|-------------|----------------|
| | | городское | сельское |
| Уч-Дебенский айылный аймак | 8 499 | - | 8 499 |
| с. Кичи-Каракол | 2 259 | - | 2 259 |
| с. Ак-Босого | 1 901 | - | 1 901 |
| с. Ак-Джай | 1 160 | - | 1 160 |
| с. Геджиге | 139 | - | 139 |
| с. Кызыл-Алай | 1 246 | - | 1 246 |
| с. Чон-Каракол | 1 794 | - | 1 794 |
| Жаны-Алайский айылный аймак | 4 705 | - | 4 705 |
| с. Жаны-Алай | 3 223 | - | 3 223 |
| с. Жаны-Арык | 1 482 | - | 1 482 |
| Сары-Ташский айылный аймак | 3 680 | - | 3 680 |
| с. Сары-Таш | 2 413 | - | 2 413 |
| с. Кек-Суу | 62 | - | 62 |
| с. Нура | 1 205 | - | 1 205 |
| Араванский район | 141 560 | - | 141 560 |
| Алля Анаровский айылный аймак | 19 291 | - | 19 291 |
| с. Араван | 11 405 | - | 11 405 |
| с. Аччи | 1 976 | - | 1 976 |
| с. Кара-Булак | 133 | - | 133 |
| с. Сасык-Ункюр | 606 | - | 606 |
| с. Жаны-Араван | 1 640 | - | 1 640 |
| с. Маданият | 1 800 | - | 1 800 |
| с. Пахта-Абад | 1 731 | - | 1 731 |
| Юсуповский айылный аймак | 28 693 | - | 28 693 |
| с. Каррак | 1 267 | - | 1 267 |
| с. Октябрь | 3 249 | - | 3 249 |
| с. Эрке-Кашка | 374 | - | 374 |
| с. Суткор | 524 | - | 524 |
| с. Араван | 23 279 | - | 23 279 |
| Мангытский айылный аймак | 12 306 | - | 12 306 |
| с. Мангит | 2 932 | - | 2 932 |
| с. Кесек | 1 471 | - | 1 471 |
| с. Кызыл-Коргон | 995 | - | 995 |
| с. Телейкен | 4 350 | - | 4 350 |
| с. Жаны-Арык | 2 558 | - | 2 558 |
| Керме-Тооский айылный аймак | 12 687 | - | 12 687 |
| с. Гюльбахор | 10 999 | - | 10 999 |
| с. Кичик-Алай | 626 | - | 626 |
| с. Кюнделюк | 153 | - | 153 |
| с. Майдан-Тал | 61 | - | 61 |
| с. Мин-Теке | 34 | - | 34 |
| с. Сары-Булак | 29 | - | 29 |
| с. Чогом | 785 | - | 785 |

| | Все население | в том числе | |
|--------------------------------------|----------------|---------------|----------------|
| | | городское | сельское |
| Тепе-Коргонский айылный аймак | 24 980 | - | 24 980 |
| с. Тепе-Коргон | 8 573 | - | 8 573 |
| с. Арап | 2 506 | - | 2 506 |
| с. Интернационал | 1 596 | - | 1 596 |
| с. Кесов | 2 626 | - | 2 626 |
| с. Уйгур-Абад | 3 086 | - | 3 086 |
| с. Чертик | 1 493 | - | 1 493 |
| с. Янги-Абад | 1 519 | - | 1 519 |
| с. Янги-Юль | 3 581 | - | 3 581 |
| Нурабадский айылный аймак | 9 834 | - | 9 834 |
| с. Кайрагач-Арык | 4 109 | - | 4 109 |
| с. Какыр-Пилтан | 2 640 | - | 2 640 |
| с. Лангар | 3 085 | - | 3 085 |
| Тео-Моюнский айылный аймак | 18 207 | - | 18 207 |
| с. Хауз | 2 064 | - | 2 064 |
| с. Ак-Шор | 3 185 | - | 3 185 |
| с. Джеке-Мисте | 3 526 | - | 3 526 |
| с. Керкидан | 1 811 | - | 1 811 |
| с. Найман | 3 925 | - | 3 925 |
| с. Сары-Таш | 2 544 | - | 2 544 |
| с. Сырт | 1 152 | - | 1 152 |
| Чек-Абадский айылный аймак | 15 562 | - | 15 562 |
| с. Кочубаево | 6 306 | - | 6 306 |
| с. Агроном | 981 | - | 981 |
| с. Джакшылык | 2 254 | - | 2 254 |
| с. Джар-Кышлак | 890 | - | 890 |
| с. Кукалалаш | 967 | - | 967 |
| с. Максим-Тобу | 796 | - | 796 |
| с. Пахтачи | 2 817 | - | 2 817 |
| с. Телейкен | 551 | - | 551 |
| Кара-Сууский район | 468 323 | 27 013 | 441 310 |
| г. Кара-Суу | 27 013 | 27 013 | - |
| Ак-Ташский айылный аймак | 11 259 | - | 11 259 |
| с. Ак-Таш | 4 966 | - | 4 966 |
| с. Жылкелди | 5 355 | - | 5 355 |
| с. Барак | 938 | - | 938 |
| Джаны-Арыкский айылный аймак | 17 126 | - | 17 126 |
| с. Джаны-Арык | 7 035 | - | 7 035 |
| с. Ак-Терек | 1 120 | - | 1 120 |
| с. Правда | 6 240 | - | 6 240 |
| с. Таш-Арык | 2 731 | - | 2 731 |
| Жоошский айылный аймак | 30 949 | - | 30 949 |
| с. Большевик | 4 682 | - | 4 682 |
| с. Агартуу | 2 347 | - | 2 347 |

| | Все население | в том числе | |
|--|---------------|-------------|---------------|
| | | городское | сельское |
| с. Гайрат | 2 870 | - | 2 870 |
| с. Зарбалик | 1 935 | - | 1 935 |
| с. Им. Калинина | 2 642 | - | 2 642 |
| с. Коммунизм | 1 049 | - | 1 049 |
| с. Кызыл-Кошчу | 3 055 | - | 3 055 |
| с. Кызыл-Сарай | 1 558 | - | 1 558 |
| с. Маданият | 3 178 | - | 3 178 |
| с. Мамажан | 3 645 | - | 3 645 |
| с. Питомник | 3 988 | - | 3 988 |
| Катта-Талдыкский айылный аймак | 17 027 | - | 17 027 |
| с. Баш-Булак | 6 160 | - | 6 160 |
| с. Джаны-Турмуш | 694 | - | 694 |
| с. Кара-Сегет | 1 010 | - | 1 010 |
| с. Талдык | 2 331 | - | 2 331 |
| с. Кичик | 241 | - | 241 |
| с. Кызыл-Ордо | 1 186 | - | 1 186 |
| с. Садырбай | 1 384 | - | 1 384 |
| с. Эшме | 1 191 | - | 1 191 |
| с. Ачы | 1 596 | - | 1 596 |
| с. Торгой-Булак | 1 234 | - | 1 234 |
| Кашгар-Кыштакский айылный аймак | 35 836 | - | 35 836 |
| с. Кашгар-Кыштак | 21 343 | - | 21 343 |
| с. Алга-Бас | 910 | - | 910 |
| с. Андижан-Махалла | 523 | - | 523 |
| с. Бек-Джар | 962 | - | 962 |
| с. Джар-Ооз | 3 472 | - | 3 472 |
| с. Кенджекул | 2 917 | - | 2 917 |
| с. Таджики-Махалла | 732 | - | 732 |
| с. Монок | 4 977 | - | 4 977 |
| аймак | 41 618 | - | 41 618 |
| с. Кызыл-Кыштак | 11 617 | - | 11 617 |
| с. Андижанское | 4 881 | - | 4 881 |
| с. Бель-Кыштак | 1 794 | - | 1 794 |
| с. Джаны-Кыштак | 13 687 | - | 13 687 |
| с. Им. Карла Маркса | 3 818 | - | 3 818 |
| с. Коммунист | 3 685 | - | 3 685 |
| с. Кызыл-Байрак | 2 136 | - | 2 136 |
| Кызыл-Суйский айылный аймак | 6 133 | - | 6 133 |
| с. Чайчи | 2 327 | - | 2 327 |
| с. Ак-Джар | - | - | - |
| с. Коргон | 694 | - | 694 |
| с. Миялы | - | - | - |
| с. Алпордо | 1 022 | - | 1 022 |

| | Все население | в том числе | |
|-------------------------------------|---------------|-------------|---------------|
| | | городское | сельское |
| с. Талаа | 2 090 | - | 2 090 |
| с. Учкун | - | - | - |
| Мадынский айылный аймак | 35 090 | - | 35 090 |
| с. Кыргыз-Чек | 6 256 | - | 6 256 |
| с. Асанчек | 7 192 | - | 7 192 |
| с. Жоош | 2 349 | - | 2 349 |
| с. Каарман | 4 487 | - | 4 487 |
| с. Лаглан | 968 | - | 968 |
| с. Мады | 2 957 | - | 2 957 |
| с. Октябрь | 2 544 | - | 2 544 |
| с. Социализм | 3 309 | - | 3 309 |
| с. Тээке | 529 | - | 529 |
| с. Учкун | 2 101 | - | 2 101 |
| с. Чагыр | 2 398 | - | 2 398 |
| Наримановский айылный аймак | 55 661 | - | 55 661 |
| с. Нариман | 12 242 | - | 12 242 |
| с. Алим-Тепе | 4 010 | - | 4 010 |
| с. Бешмойнок | 1 498 | - | 1 498 |
| с. Влксм | 5 761 | - | 5 761 |
| с. Джаны-Махалла | 4 548 | - | 4 548 |
| с. Джийдалик | 5 991 | - | 5 991 |
| с. Каратай | 3 106 | - | 3 106 |
| с. Осмон | 1 197 | - | 1 197 |
| с. Куранкол | 246 | - | 246 |
| с. Кызыл-Мехнат | 3 870 | - | 3 870 |
| с. Лангар | 2 937 | - | 2 937 |
| с. Нурдар | 4 924 | - | 4 924 |
| с. Жим | 3 022 | - | 3 022 |
| с. Тажикабад | 2 309 | - | 2 309 |
| Отуз-Адырский айылный аймак | 19 992 | - | 19 992 |
| с. Отуз-Адыр | 6 960 | - | 6 960 |
| с. Кара-Дебе | 2 453 | - | 2 453 |
| с. Кызыл-Абад | 1 754 | - | 1 754 |
| с. Кыш-Абад | 2 650 | - | 2 650 |
| с. Савай-Арык | 1 490 | - | 1 490 |
| с. Фурхат | 1 382 | - | 1 382 |
| с. Ынтымак | 868 | - | 868 |
| с. Жаны-Кызыл-Суу | 2 134 | - | 2 134 |
| с. Тынчтык | 301 | - | 301 |
| Сары-Колотский айылный аймак | 10 636 | - | 10 636 |
| с. Сары-Колот | 3 951 | - | 3 951 |
| с. Ак-Колот | 1 062 | - | 1 062 |
| с. Курбан-Кара | 1 527 | - | 1 527 |

| | Все население | в том числе | |
|-----------------------------------|---------------|-------------|---------------|
| | | городское | сельское |
| с. Шерали | 2 354 | - | 2 354 |
| с. Присавай | 565 | - | 565 |
| с. Тынчтык | 1 177 | - | 1 177 |
| Папанский айылный аймак | 20 551 | - | 20 551 |
| с. Папан | 433 | - | 433 |
| с. Ак-Терек | 1 038 | - | 1 038 |
| с. Алчалы | 1 677 | - | 1 677 |
| с. Ата-Мерек | 91 | - | 91 |
| с. Берю | 2 233 | - | 2 233 |
| с. Карагур | 543 | - | 543 |
| с. Коджо-Келен | 1 053 | - | 1 053 |
| с. Кызыл-Туу | 1 720 | - | 1 720 |
| с. Тогуз-Булак | 321 | - | 321 |
| с. Ак-Буура-1 | 598 | - | 598 |
| с. Ак-Буура-2 | 1 884 | - | 1 884 |
| с. Ак-Буура-3 | 1 389 | - | 1 389 |
| с. Ак-Буура-4 | 721 | - | 721 |
| с. Камыр-Суу | 1 683 | - | 1 683 |
| с. Жар-Башы | 2 023 | - | 2 023 |
| с. Чычкан-Кол | 1 712 | - | 1 712 |
| с. Андагул | 927 | - | 927 |
| с. Жаны-Турмуш | 505 | - | 505 |
| Савайский айылный аймак | 29 060 | - | 29 060 |
| с. Кызыл-Шарк | 6 687 | - | 6 687 |
| с. Кен-Сай | 6 780 | - | 6 780 |
| с. Кечкен-Джар | 753 | - | 753 |
| с. Курбан-Кара | 3 185 | - | 3 185 |
| с. Кыдырша | 2 606 | - | 2 606 |
| с. Октябрь | 2 241 | - | 2 241 |
| с. Ынтымак | 2 398 | - | 2 398 |
| с. Савай | 3 888 | - | 3 888 |
| с. Султан-Абад | 522 | - | 522 |
| Сарайский айылный аймак | 25 477 | - | 25 477 |
| с. Им. Кирова | 8 075 | - | 8 075 |
| с. Эркин | 4 009 | - | 4 009 |
| с. Присавай | 754 | - | 754 |
| с. Конурат | 2 569 | - | 2 569 |
| с. Им. Тельмана | 7 282 | - | 7 282 |
| с. Ак-Оргоо | 2 788 | - | 2 788 |
| Телейкенский айылный аймак | 31 690 | - | 31 690 |
| с. Дыйкан-Кыштак | 13 195 | - | 13 195 |
| с. Кыргызстан | 3 825 | - | 3 825 |
| с. Озгур (часть) | 2 265 | - | 2 265 |
| с. Телейкен (часть) | 2 496 | - | 2 496 |

| | Все население | в том числе | |
|---------------------------------------|----------------|---------------|----------------|
| | | городское | сельское |
| с. Учар | 5 066 | - | 5 066 |
| с. Бодур-Таш | 2 312 | - | 2 312 |
| с. Жапалак | 2 531 | - | 2 531 |
| Шаркский айылный аймак | 53 205 | - | 53 205 |
| с. Шарк | 22 136 | - | 22 136 |
| с. Таштак | 11 909 | - | 11 909 |
| с. Имам-Ата | 5 108 | - | 5 108 |
| с. Маданият | 6 408 | - | 6 408 |
| с. Топ-Терек | 548 | - | 548 |
| с. Фуркат | 1 479 | - | 1 479 |
| с. Медресе | 5 617 | - | 5 617 |
| Ноокатский район | 315 011 | 15 891 | 299 120 |
| г. Ноокат | 15 891 | 15 891 | - |
| Бельский айылный аймак | 13 656 | - | 13 656 |
| с. Бель | 4 804 | - | 4 804 |
| с. Борбаш | 6 781 | - | 6 781 |
| с. Жаш | 1 898 | - | 1 898 |
| с. Таш-Булак | 173 | - | 173 |
| Гюльстанский айылный аймак | 23 190 | - | 23 190 |
| с. Им. Фрунзе (часть) | 6 870 | - | 6 870 |
| с. Гюльстан | 6 334 | - | 6 334 |
| с. Беш-Коргон | 4 304 | - | 4 304 |
| с. Бостон | 5 332 | - | 5 332 |
| с. Чон-Кыштоо | 350 | - | 350 |
| Кара-Ташский айылный аймак | 16 011 | - | 16 011 |
| с. Кара-Таш | 10 185 | - | 10 185 |
| с. Нойгут | 5 826 | - | 5 826 |
| Кулатовский айылный аймак | 21 293 | - | 21 293 |
| с. Коджо-Арык | 5 324 | - | 5 324 |
| с. Акчал | 2 305 | - | 2 305 |
| с. Баглан | 1 805 | - | 1 805 |
| с. Кош-Дебе | 1 218 | - | 1 218 |
| с. Кызыл-Булак | 3 355 | - | 3 355 |
| с. Абшыр-Ата | 3 948 | - | 3 948 |
| с. Арык-Тейит | 1 398 | - | 1 398 |
| с. Кулуштан | 1 940 | - | 1 940 |
| Джаны-Ноокатский айылный аймак | 33 056 | - | 33 056 |
| с. Джаны-Ноокат | 5 720 | - | 5 720 |
| с. Кызыл-Тейит | 2 817 | - | 2 817 |
| с. Темир-Корук | 1 343 | - | 1 343 |
| с. Дон-Кыштак | 5 074 | - | 5 074 |
| с. Жандама | 6 363 | - | 6 363 |
| с. Катга-Тал | 6 110 | - | 6 110 |
| с. Кунгой-Хасана | 1 289 | - | 1 289 |

| | Все население | в том числе | |
|--|---------------|-------------|---------------|
| | | городское | сельское |
| с. Мончок-Добо | 1 020 | - | 1 020 |
| с. Тескей | 3 320 | - | 3 320 |
| Кенешский айылный аймак | 16 317 | - | 16 317 |
| с. Куу-Майдан | 4 365 | - | 4 365 |
| с. Ак-Терек | 736 | - | 736 |
| с. Арбын | 2 934 | - | 2 934 |
| с. Чегеден | 428 | - | 428 |
| с. Шанкол | 2 110 | - | 2 110 |
| с. Байыш | 1 342 | - | 1 342 |
| с. Батуу | 1 723 | - | 1 723 |
| с. Дары-Булак | 2 679 | - | 2 679 |
| Кыргыз-Атинский айылный аймак | 23 407 | - | 23 407 |
| с. Кетерме | 4 116 | - | 4 116 |
| с. Борко | 4 976 | - | 4 976 |
| с. Кара-Ой | 751 | - | 751 |
| с. Кара-Таш | 124 | - | 124 |
| с. Кыргыз-Ата | 6 627 | - | 6 627 |
| с. Таш-Булак | 53 | - | 53 |
| с. Ак-Булак | 6 760 | - | 6 760 |
| Айылный аймак им. Токтомата Зулпу | 25 432 | - | 25 432 |
| с. Учбай | 2 753 | - | 2 753 |
| с. Айбек | 2 349 | - | 2 349 |
| с. Ак-Чабуу | 636 | - | 636 |
| с. Интернационал | 4 349 | - | 4 349 |
| с. Караке | 1 351 | - | 1 351 |
| с. Коммунизм | 4 759 | - | 4 759 |
| с. Осор | 3 025 | - | 3 025 |
| с. Таштак | 986 | - | 986 |
| с. Чучук | 2 753 | - | 2 753 |
| с. Ятан | 2 471 | - | 2 471 |
| Исановский айылный аймак | 22 245 | - | 22 245 |
| с. Джаны-Базар | 2 617 | - | 2 617 |
| с. Джар-Коргон | 4 380 | - | 4 380 |
| с. Федорово | 5 855 | - | 5 855 |
| с. Чеч-Дебе | 3 649 | - | 3 649 |
| с. Коджоке | 5 440 | - | 5 440 |
| с. Кичик-Алай | 304 | - | 304 |
| Кок-Бельский айылный аймак | 8 266 | - | 8 266 |
| с. Кок-Бель | 8 087 | - | 8 087 |
| с. Кайынды | 179 | - | 179 |
| Кызыл-Октябрьский айылный аймак | 25 146 | - | 25 146 |
| с. Кек-Джар | 3 886 | - | 3 886 |
| с. Алашан | 3 211 | - | 3 211 |
| с. Борбаш | 5 159 | - | 5 159 |

| | Все население | в том числе | |
|--------------------------------------|------------------|-------------|---------------|
| | | городское | сельское |
| с. Джийде | 5 916 | - | 5 916 |
| с. Каранай | 3 187 | - | 3 187 |
| с. Сарыканды | 3 787 | - | 3 787 |
| Он Эки-Бельский айылный аймак | 7 954 | - | 7 954 |
| с. Он Эки-Бель | 1 746 | - | 1 746 |
| с. Нарай | 1 636 | - | 1 636 |
| с. Мырза-Найман | 1 793 | - | 1 793 |
| с. Он-Эки-Мойнок | 990 | - | 990 |
| с. Орнок | 1 789 | - | 1 789 |
| Теелес айылный аймак | 23 921 | - | 23 921 |
| с. Муркут | 4 282 | - | 4 282 |
| с. Ай-Тамга | 2 954 | - | 2 954 |
| с. Герей-Шорон | 2 341 | - | 2 341 |
| с. Джайылма | 2 323 | - | 2 323 |
| с. Додон | 1 681 | - | 1 681 |
| с. Кенеш | 3 567 | - | 3 567 |
| с. Меркит | 4 959 | - | 4 959 |
| с. Толман | 1 814 | - | 1 814 |
| Мирмахмудовский айылный аймак | 26 440 | - | 26 440 |
| с. Им. Чапаева | 11 483 | - | 11 483 |
| с. Арал | 2 482 | - | 2 482 |
| с. Барын | 10 932 | - | 10 932 |
| с. Будайлык | 147 | - | 147 |
| с. Капчыгай | 449 | - | 449 |
| с. Кара-Кокту | 947 | - | 947 |
| Ынтымакский айылный аймак | 10 624 | - | 10 624 |
| с. Ынтымак | 2 300 | - | 2 300 |
| с. Беш-Буркан | 2 659 | - | 2 659 |
| с. Арык-Бою | 1 969 | - | 1 969 |
| с. Дон-Маала | 226 | - | 226 |
| с. Акшар | 824 | - | 824 |
| с. Таш-Булак | 235 | - | 235 |
| с. Челекчи | 518 | - | 518 |
| с. Ничке-Суу | 1 893 | - | 1 893 |
| Найманский айылный аймак | 2 162 | - | 2 162 |
| с. Найман | 1 845 | - | 1 845 |
| с. Улуу-Тоо | 317 | - | 317 |
| Кара-Кулжинский район | 99 490 | - | 99 490 |
| Алайкууский айылный аймак | 6 613 | - | 6 613 |
| с. Кек-Арт | 2 747 | - | 2 747 |
| с. Кан-Коргон | 2 626 | - | 2 626 |
| с. Сайталаа | 476 | - | 476 |
| с. Ара-Булак | 126 | - | 126 |
| с. Бору-Токой | 273 | - | 273 |

| | Все население | в том числе | |
|--|---------------|-------------|---------------|
| | | городское | сельское |
| с. Желе-Добо | 365 | - | 365 |
| Капчыгайский айылный аймак | 2 823 | - | 2 823 |
| с. Сары-Бээ | 1 138 | - | 1 138 |
| с. Кара-Таш | 905 | - | 905 |
| с. Терек-Суу | 475 | - | 475 |
| с. Ничке-Суу | 305 | - | 305 |
| Кенешский айылный аймак | 4 507 | - | 4 507 |
| с. Кенеш | 2 796 | - | 2 796 |
| с. Пор | 1 711 | - | 1 711 |
| Карагузский айылный аймак | 6 218 | - | 6 218 |
| с. Джаны-Талаа | 1 677 | - | 1 677 |
| с. Алтын-Кюрек | 452 | - | 452 |
| с. Джетим-Дебе | 1 417 | - | 1 417 |
| с. Калматай | 1 107 | - | 1 107 |
| с. Кара-Джыгач | 1 142 | - | 1 142 |
| с. Насирдин | 423 | - | 423 |
| Кара-Кочкорский айылный аймак | 9 085 | - | 9 085 |
| с. Кара-Кочкор | 4 292 | - | 4 292 |
| с. Ак-Кыя | 2 862 | - | 2 862 |
| с. Кашка-Джол | - | - | - |
| с. Сары-Булак | 1 931 | - | 1 931 |
| Кара-Кульджинский айылный аймак | 27 515 | - | 27 515 |
| с. Кара-Кульджа | 15 715 | - | 15 715 |
| с. Бий-Мырза | 3 884 | - | 3 884 |
| с. Первое Мая | 6 816 | - | 6 816 |
| с. Сары-Камыш | 1 100 | - | 1 100 |
| Кызыл-Жарский айылный аймак | 7 223 | - | 7 223 |
| с. Кызыл-Джар | 600 | - | 600 |
| с. Кайын-Талаа | 1 475 | - | 1 475 |
| с. Коо-Чаты | 2 456 | - | 2 456 |
| с. Терек | 1 276 | - | 1 276 |
| с. Чычырканак | 312 | - | 312 |
| с. Куйотап | 1 104 | - | 1 104 |
| Ылай-Талинский айылный аймак | 11 697 | - | 11 697 |
| с. Ылай-Талаа | 7 537 | - | 7 537 |
| с. Сай | 2 975 | - | 2 975 |
| с. Шаркыратма | 478 | - | 478 |
| с. Жылкол | 454 | - | 454 |
| с. Сары-Таш | 253 | - | 253 |
| Ой-Талский айылный аймак | 3 331 | - | 3 331 |
| с. Ой-Тал | 2 106 | - | 2 106 |
| с. Кондук | 1 225 | - | 1 225 |
| Сары-Булакский айылный аймак | 5 270 | - | 5 270 |
| с. Сары-Булак | 819 | - | 819 |

| | Все население | в том числе | |
|--------------------------------------|----------------|---------------|----------------|
| | | городское | сельское |
| с. Кара-Булак | 656 | - | 656 |
| с. Конокбай-Талаа | 682 | - | 682 |
| с. Кызыл-Булак | 386 | - | 386 |
| с. Сары-Кюнгей | 1 065 | - | 1 065 |
| с. Тегерек-Саз | 848 | - | 848 |
| с. Тогуз-Булак | 814 | - | 814 |
| Чалминский айылный аймак | 6 447 | - | 6 447 |
| с. Токбай-Талаа | 4 528 | - | 4 528 |
| с. Буйга | 1 124 | - | 1 124 |
| с. Беш-Кемпир | 592 | - | 592 |
| с. Орто-Талаа | 203 | - | 203 |
| Кашка-Жолский айылный аймак | 8 761 | - | 8 761 |
| с. Джаны-Талап | 1 918 | - | 1 918 |
| с. Жийде | 1 031 | - | 1 031 |
| с. Октябрь | 2 713 | - | 2 713 |
| с. Тоготой | 2 486 | - | 2 486 |
| с. Ынтымак | 613 | - | 613 |
| Узгенский район | 287 109 | 61 773 | 225 336 |
| г. Узген | 61 773 | 61 773 | - |
| Ак-Джарский айылный аймак | 8 618 | - | 8 618 |
| с. Ак-Джар | 2 227 | - | 2 227 |
| с. Какыр | 1 931 | - | 1 931 |
| с. Семиз-Кель | 1 108 | - | 1 108 |
| с. Большевик | 3 352 | - | 3 352 |
| Баш-Дебенский айылный аймак | 8 496 | - | 8 496 |
| с. Кенеш | 1 611 | - | 1 611 |
| с. Джаны-Джол | 257 | - | 257 |
| с. Кош-Коргон | 2 116 | - | 2 116 |
| с. Кызыл-Кырман | 2 131 | - | 2 131 |
| с. Кашка-Терек | 2 381 | - | 2 381 |
| Джалпак-Ташский айылный аймак | 8 774 | - | 8 774 |
| с. Курбу-Таш | 843 | - | 843 |
| с. Ак-Терек | 761 | - | 761 |
| с. Им. Карла Маркса | 433 | - | 433 |
| с. Им. Кирова | 1 282 | - | 1 282 |
| с. Кысык-Алма | 330 | - | 330 |
| с. Туз-Бель | 2 011 | - | 2 011 |
| с. Учкаптал | 2 113 | - | 2 113 |
| с. Кара-Тарык | 1 001 | - | 1 001 |
| Джыландынский айылный аймак | 12 198 | - | 12 198 |
| с. Джыланды | 4 292 | - | 4 292 |
| с. Калта | 943 | - | 943 |
| с. Красный Маяк | 3 566 | - | 3 566 |
| с. Прогресс | 2 747 | - | 2 747 |

| | Все население | в том числе | |
|------------------------------------|---------------|-------------|---------------|
| | | городское | сельское |
| с. Яссы | 398 | - | 398 |
| с. Ботомойнок | 252 | - | 252 |
| Ден-Булакский айылный аймак | 18 796 | - | 18 796 |
| с. Бакмал | 1 831 | - | 1 831 |
| с. Бабашуулу | 553 | - | 553 |
| с. Бексе-Джол | 715 | - | 715 |
| с. Джаны-Абад | 2 612 | - | 2 612 |
| с. Ден-Булак | 3 418 | - | 3 418 |
| с. Кара-Дарыя | 531 | - | 531 |
| с. Мичурино | 310 | - | 310 |
| с. Озгерюш | 4 159 | - | 4 159 |
| с. Теолес | 887 | - | 887 |
| с. Чимбай | 3 780 | - | 3 780 |
| Заргерский айылный аймак | 10 873 | - | 10 873 |
| с. Тосой | - | - | - |
| с. Аюу | 1 252 | - | 1 252 |
| с. Джаны-Айыл | 940 | - | 940 |
| с. Заргер | 1 430 | - | 1 430 |
| с. Кайрат | 1 590 | - | 1 590 |
| с. Кутурган | 1 858 | - | 1 858 |
| с. Ничке-Сай | 2 157 | - | 2 157 |
| с. Токтогул | 1 646 | - | 1 646 |
| Жазыский айылный аймак | 17 885 | - | 17 885 |
| с. Кара-Дыйкан | 7 971 | - | 7 971 |
| с. Кызыл-Дыйкан | 3 971 | - | 3 971 |
| с. Жээренчи | 3 872 | - | 3 872 |
| с. Жазы | 2 071 | - | 2 071 |
| Ийри-Сууский айылный аймак | 10 536 | - | 10 536 |
| с. Джийде | 3 347 | - | 3 347 |
| с. Ак-Терек | 716 | - | 716 |
| с. Жангакты | 1 379 | - | 1 379 |
| с. Кара-Колот | 391 | - | 391 |
| с. Корс-Этти | 1 812 | - | 1 812 |
| с. Кыргызстан | 2 529 | - | 2 529 |
| с. Орказган | 362 | - | 362 |
| Чангетский айылный аймак | 4 143 | - | 4 143 |
| с. Чангет | 2 452 | - | 2 452 |
| с. Остуруу | 1 691 | - | 1 691 |
| Кара-Ташский айылный аймак | 2 441 | - | 2 441 |
| с. Ийрек | 464 | - | 464 |
| с. Коргон | 396 | - | 396 |
| с. Ункюор | 874 | - | 874 |
| с. Ынтымак | 292 | - | 292 |
| с. Эльчибек | 415 | - | 415 |

| | Все население | в том числе | |
|--|---------------|-------------|---------------|
| | | городское | сельское |
| Кароолский айылный аймак | 18 136 | - | 18 136 |
| с. Кароол | 3 826 | - | 3 826 |
| с. Джан-Шоро | - | - | - |
| с. Мырза-Арык | 6 853 | - | 6 853 |
| с. Орто-Арык | 1 478 | - | 1 478 |
| с. Шералы | 5 979 | - | 5 979 |
| Кельдюкский айылный аймак | 4 799 | - | 4 799 |
| с. Шамал-Терек | 3 318 | - | 3 318 |
| с. Чалк-Ойде | 1 481 | - | 1 481 |
| Кызыл-Октябрьский айылный аймак | 16 208 | - | 16 208 |
| с. Старая Покровка | 1 951 | - | 1 951 |
| с. Алга | 1 672 | - | 1 672 |
| с. Беш-Абышка | 263 | - | 263 |
| с. Гузар | 1 599 | - | 1 599 |
| с. Кочкор-Ата | 657 | - | 657 |
| с. Кремль | 1 107 | - | 1 107 |
| с. Куршаб | 652 | - | 652 |
| с. Кызыл-Октябрь | 3 482 | - | 3 482 |
| с. Кызыл-Сенгир | 4 051 | - | 4 051 |
| с. Ынтымак | 774 | - | 774 |
| Кызыл-Тооский айылный аймак | 10 318 | - | 10 318 |
| с. Кызыл-Тоо | 4 398 | - | 4 398 |
| с. Донуз-Тоо | 532 | - | 532 |
| с. Аккыя | 1 951 | - | 1 951 |
| с. Карчабек | 1 041 | - | 1 041 |
| с. Эркин-Тоо | 2 396 | - | 2 396 |
| Куршабский айылный аймак | 24 085 | - | 24 085 |
| с. Куршаб | 21 087 | - | 21 087 |
| с. Эрдик | 2 134 | - | 2 134 |
| с. Шагым | 864 | - | 864 |
| Мырза-Акинский айылный аймак | 21 829 | - | 21 829 |
| с. Мырза-Аке | 18 194 | - | 18 194 |
| с. Адыр | 1 812 | - | 1 812 |
| с. Бабыр | 1 823 | - | 1 823 |
| Алтын-Булакский айылный аймак | 3 819 | - | 3 819 |
| с. Алтын-Булак | 994 | - | 994 |
| с. Чечебай | 446 | - | 446 |
| с. Таш-Башат | 599 | - | 599 |
| с. Сасык-Булак | 530 | - | 530 |
| с. Кара-Баткак | 255 | - | 255 |
| с. Кандава | 995 | - | 995 |
| Саламаликский айылный аймак | 8 614 | - | 8 614 |
| с. Саламалик | 1 885 | - | 1 885 |
| с. Ак-Терек | 1 285 | - | 1 285 |

| | Все население | в том числе | |
|------------------------------------|----------------|---------------|----------------|
| | | городское | сельское |
| с. Ара-Кель | 1 039 | - | 1 039 |
| с. Кош-Этер | 993 | - | 993 |
| с. Кызыл-Байрак | 1 198 | - | 1 198 |
| с. Кызыл-Чарба | 1 434 | - | 1 434 |
| с. 15 Жаш | 780 | - | 780 |
| Терт-Кельский айылный аймак | 14 768 | - | 14 768 |
| с. Шоро-Башат | 6 033 | - | 6 033 |
| с. Ана-Кызыл | 3 131 | - | 3 131 |
| с. Бостон | 2 201 | - | 2 201 |
| с. Кыймыл | 613 | - | 613 |
| с. Макаренко | 2 790 | - | 2 790 |
| Чон-Алайский район | 36 221 | - | 36 221 |
| Жекендинский айылный аймак | 8 588 | - | 8 588 |
| с. Карамык | 3 131 | - | 3 131 |
| с. Жекенди | 1 877 | - | 1 877 |
| с. Кара-Тейит | 1 700 | - | 1 700 |
| с. Шибээ | 1 083 | - | 1 083 |
| с. Чулук | 797 | - | 797 |
| Кашка-Сууский айылный аймак | 9 939 | - | 9 939 |
| с. Кашка-Суу | 3 650 | - | 3 650 |
| с. Ачык-Суу | 2 788 | - | 2 788 |
| с. Кабык | 1 134 | - | 1 134 |
| с. Ара-Кабак | 825 | - | 825 |
| с. Бурган-Суу | 549 | - | 549 |
| с. Жайылма | 791 | - | 791 |
| с. Кичи-Жайылма | 202 | - | 202 |
| Чон-Алайский айылный аймак | 17 694 | - | 17 694 |
| с. Дароот-Коргон | 6 844 | - | 6 844 |
| с. Жар-Башы | 2 960 | - | 2 960 |
| с. Жаш-Тилек | 1 454 | - | 1 454 |
| с. Жаман-Жар | 286 | - | 286 |
| с. Кочкорчу | 254 | - | 254 |
| с. Кулчу | 569 | - | 569 |
| с. Кызыл-Туу | 772 | - | 772 |
| с. Сары-Булак | 98 | - | 98 |
| с. Чак | 2 630 | - | 2 630 |
| с. Кызыл-Эшме | 1 602 | - | 1 602 |
| с. Кара-Шыбак | 225 | - | 225 |
| Таласская область | 270 950 | 41 067 | 229 883 |
| г. Талас | 41 067 | 41 067 | - |
| Кара-Бууринский район | 70 623 | - | 70 623 |
| Ак-Чийский айылный аймак | 4 368 | - | 4 368 |
| с. Джоон-Дебе | 2 298 | - | 2 298 |

| | Все население | в том числе | |
|--------------------------------------|---------------|-------------|---------------|
| | | городское | сельское |
| с.Джийде | 2 070 | - | 2 070 |
| Бейшекенский айылный аймак | 6 440 | - | 6 440 |
| с.Бейшеке | 2 212 | - | 2 212 |
| с.Кара-Буура | 1 512 | - | 1 512 |
| с.Кара-Суу | 2 716 | - | 2 716 |
| Бакыянский айылный аймак | 3 972 | - | 3 972 |
| с.Бакыян | 2 857 | - | 2 857 |
| с.Тамчы-Булак | 529 | - | 529 |
| с.Камаш | 586 | - | 586 |
| Аманбаевский айылный аймак | 10 124 | - | 10 124 |
| с.Аманбаево | 6 532 | - | 6 532 |
| с.Ак-Жар | 1 253 | - | 1 253 |
| с.Куру-Маймак | 512 | - | 512 |
| с.Суулу-Маймак | 1 827 | - | 1 827 |
| Бакайырский айылный аймак | 6 022 | - | 6 022 |
| с.Ак-Башат | 2 263 | - | 2 263 |
| с.Кара-Сай | 3 759 | - | 3 759 |
| Кара-Бууринский айылный аймак | 18 989 | - | 18 989 |
| с.Кызыл-Адыр | 13 693 | - | 13 693 |
| с.Чон-Кара-Буура | 3 435 | - | 3 435 |
| с.Уч-Булак | 1 861 | - | 1 861 |
| Кек-Сайский айылный аймак | 6 723 | - | 6 723 |
| с.Кек-Сай | 5 174 | - | 5 174 |
| с.Кайнар | 1 549 | - | 1 549 |
| Чолпонбайский айылный аймак | 7 551 | - | 7 551 |
| с.Чымгент | 6 733 | - | 6 733 |
| с.Кек-Дебе | 818 | - | 818 |
| Шекерский айылный аймак | 5 611 | - | 5 611 |
| с.Шекер | 4 134 | - | 4 134 |
| с.Арчагул | 1 477 | - | 1 477 |
| Маймакский айылный аймак | 823 | - | 823 |
| с.Маймак | 823 | - | 823 |
| Бакай-Атинский район | 54 161 | - | 54 161 |
| Шадыканский айылный аймак | 4 052 | - | 4 052 |
| с.Бнтымак | 2 984 | - | 2 984 |
| с.Туйте | 1 068 | - | 1 068 |
| Боо-Терекский айылный аймак | 6 407 | - | 6 407 |
| с.Боо-Терек | 6 407 | - | 6 407 |
| Акназаровский айылный аймак | 8 008 | - | 8 008 |
| с.Кызыл-Октябрь | 2 852 | - | 2 852 |
| с.Кек-Таш | 906 | - | 906 |
| с.Маданият | 2 110 | - | 2 110 |
| с.Таш-Кудук | 1 476 | - | 1 476 |
| с.Урмарал | 664 | - | 664 |

| | Все население | в том числе | |
|------------------------------------|------------------|-------------|---------------|
| | | городское | сельское |
| Кен-Аралский айылный аймак | 3 835 | - | 3 835 |
| с.Кен-Арал | 3 835 | - | 3 835 |
| Ленинпольский айылный аймак | 9 266 | - | 9 266 |
| с.Бакай-Ата | 8 270 | - | 8 270 |
| с.Наматбек | 996 | - | 996 |
| Мин-Булакский айылный аймак | 3 484 | - | 3 484 |
| с.Мин-Булак | 3 484 | - | 3 484 |
| Озгерюшский айылный аймак | 6 043 | - | 6 043 |
| с.Озгерюш | 6 043 | - | 6 043 |
| Ак-Дебенский айылный аймак | 7 185 | - | 7 185 |
| с.Ак-Дебе | 4 717 | - | 4 717 |
| с.Кызыл-Сай | 2 212 | - | 2 212 |
| с.Кызыл-Чарба | 256 | - | 256 |
| Ороский айылный аймак | 5 881 | - | 5 881 |
| с.Кыргызстан | 2 942 | - | 2 942 |
| с.Джон-Коргон | 487 | - | 487 |
| с.Первомайское | 2 452 | - | 2 452 |
| Манасский район | 35 493 | - | 35 493 |
| Каиндинский айылный аймак | 4 519 | - | 4 519 |
| с.Арал | 1 719 | - | 1 719 |
| с.Каинды | 605 | - | 605 |
| с.Нылды | 848 | - | 848 |
| с.Сары-Булак | 216 | - | 216 |
| с.Чеч-Дебе | 1 131 | - | 1 131 |
| Киргизия айылный аймак | 5 238 | - | 5 238 |
| с.Талас | 3 140 | - | 3 140 |
| с.Кек-Дебе | 1 318 | - | 1 318 |
| с.Манас | 780 | - | 780 |
| Майский айылный аймак | 4 400 | - | 4 400 |
| с.Майское | 3 924 | - | 3 924 |
| с.Новодонецкое | 476 | - | 476 |
| Покровский айылный аймак | 12 602 | - | 12 602 |
| с.Покровка | 8 286 | - | 8 286 |
| с.Баласары | 1 959 | - | 1 959 |
| с.Джайылган | 1 332 | - | 1 332 |
| с.Кара-Арча | 751 | - | 751 |
| с.Сегет | 274 | - | 274 |
| Уч-Коргонский айылный аймак | 8 734 | - | 8 734 |
| с.Кызыл-Джылдыз | 2 385 | - | 2 385 |
| с.Ак-Таш | 477 | - | 477 |
| с.Джийде | 1 053 | - | 1 053 |
| с.Кенеш | 973 | - | 973 |
| с.Чон-Капка | 1 876 | - | 1 876 |
| с.Таш-Башат | 361 | - | 361 |

| | Все население | в том числе | |
|--------------------------------------|---------------|-------------|---------------|
| | | городское | сельское |
| с.Уч-Коргон | 1 609 | - | 1 609 |
| Таласский район | 69 606 | - | 69 606 |
| Аралский айылный аймак | 5 308 | - | 5 308 |
| с. Арал | 5 308 | - | 5 308 |
| Джержеталский айылный аймак | 6 608 | - | 6 608 |
| с. Кызыл-Туу | 3 665 | - | 3 665 |
| с. Чыйырчык | 487 | - | 487 |
| с. Кек-Кашат | 2 456 | - | 2 456 |
| Долонский айылный аймак | 6 434 | - | 6 434 |
| с. Таш-Арык | 1 949 | - | 1 949 |
| с. Ак-Джар | 2 196 | - | 2 196 |
| с. Орто-Арык | 2 289 | - | 2 289 |
| Кок-Ойский айылный аймак | 5 760 | - | 5 760 |
| с. Кок-Ой | 5 760 | - | 5 760 |
| Бекмолдоевский айылный аймак | 6 249 | - | 6 249 |
| с. Сасык-Булак | 2 246 | - | 2 246 |
| с. Кара-Ой | 2 568 | - | 2 568 |
| с. Кенеш | 807 | - | 807 |
| с. Чон-Токой | 628 | - | 628 |
| Айдаралиевский айылный аймак | 5 617 | - | 5 617 |
| с. Кепюре-Базар | 5 617 | - | 5 617 |
| Нуржановский айылный аймак | 5 478 | - | 5 478 |
| с. Джон-Арык | 2 932 | - | 2 932 |
| с. Кек-Токой | 2 546 | - | 2 546 |
| Айылный аймак Бердике Баатыра | 5 202 | - | 5 202 |
| с. Кум-Арык | 2 332 | - | 2 332 |
| с. Козучак | 1 796 | - | 1 796 |
| с. Арашан | 1 074 | - | 1 074 |
| Осмонкуловский айылный аймак | 4 145 | - | 4 145 |
| с. Талды-Булак | 3 467 | - | 3 467 |
| с. Ак-Коргон | 678 | - | 678 |
| Омуралиевский айылный аймак | 5 804 | - | 5 804 |
| с. Манас | 4 468 | - | 4 468 |
| с. Чат-Базар | 1 336 | - | 1 336 |
| Куугандинский айылный аймак | 3 123 | - | 3 123 |
| с. Уч-Эмчек | 3 123 | - | 3 123 |
| Кара-Суйский айылный аймак | 3 409 | - | 3 409 |
| с. Кара-Суу | 3 409 | - | 3 409 |
| Калбинский айылный аймак | 6 469 | - | 6 469 |
| с. Калба | 1 678 | - | 1 678 |
| с. Атая Огонбаева | 3 435 | - | 3 435 |
| с. Балбал | 990 | - | 990 |
| с. Беш-Таш | 366 | - | 366 |

| | Все население | в том числе | |
|---------------------------------------|------------------|----------------|----------------|
| | | городское | сельское |
| Чуйская область | 1 056 758 | 185 109 | 871 649 |
| г. Токмок | 73 433 | 73 433 | - |
| Аламудунский район | 194 381 | - | 194 381 |
| Ак-Дебенский айылный аймак | 2 383 | - | 2 383 |
| с. Кайырма | 971 | - | 971 |
| с. Молдовановка | 1 412 | - | 1 412 |
| Ала-Арчинский айылный аймак | 4 314 | - | 4 314 |
| с. Мраморное | 3 680 | - | 3 680 |
| с. Рассвет | 634 | - | 634 |
| Аламудунский айылный аймак | 15 536 | - | 15 536 |
| с. Аламудун | 13 140 | - | 13 140 |
| с. Садовое | 2 396 | - | 2 396 |
| Арашанский айылный аймак | 4 464 | - | 4 464 |
| с. Арашан | 4 200 | - | 4 200 |
| с. Татыр | 264 | - | 264 |
| Васильевский айылный аймак | 14 031 | - | 14 031 |
| с. Виноградное | 4 914 | - | 4 914 |
| с. Васильевка | 8 860 | - | 8 860 |
| с. Полевое | 257 | - | 257 |
| с. Привольное | - | - | - |
| Грозденский айылный аймак | 4 456 | - | 4 456 |
| с. Гроздь | 4 140 | - | 4 140 |
| с. Ат-Башы | 2 | - | 2 |
| с. Бирдик | 314 | - | 314 |
| с. Вторая Пятилетка | - | - | - |
| с. Лесное | - | - | - |
| Кара-Джыгачский айылный аймак | 6 812 | - | 6 812 |
| с. Кара-Джыгач | 6 811 | - | 6 811 |
| с. Бек-Тоо | 1 | - | 1 |
| Кек-Джарский айылный аймак | 14 728 | - | 14 728 |
| с. Кек-Джар | 14 728 | - | 14 728 |
| Лебединовский айылный аймак | 30 470 | - | 30 470 |
| с. Лебединовка | 23 356 | - | 23 356 |
| с. Восток | 5 461 | - | 5 461 |
| с. Дачное | 1 653 | - | 1 653 |
| Ленинский айылный аймак | 14 554 | - | 14 554 |
| с. Ленинское | 10 841 | - | 10 841 |
| с. Константиновка | 1 801 | - | 1 801 |
| с. Мыкан | 1 912 | - | 1 912 |
| Маевский айылный аймак | 14 887 | - | 14 887 |
| с. Маевка | 14 887 | - | 14 887 |
| Нижнеаларчинский айылный аймак | 10 115 | - | 10 115 |
| с. Нижняя Ала-Арча | 10 115 | - | 10 115 |

| | Все население | в том числе | |
|---------------------------------------|----------------|---------------|---------------|
| | | городское | сельское |
| Октябрьский айылный аймак | 10 990 | - | 10 990 |
| с. Октябрьское | 8 325 | - | 8 325 |
| с. Лубяное | 1 445 | - | 1 445 |
| с. Чуйское | 1 220 | - | 1 220 |
| Айылный аймак Байтик | 9 258 | - | 9 258 |
| с. Байтик | 3 232 | - | 3 232 |
| с. Арчалы | 2 994 | - | 2 994 |
| с. Байгельди | 333 | - | 333 |
| с. Баш-Кара-Суу | 855 | - | 855 |
| с. Кашка-Суу | 1 844 | - | 1 844 |
| Пригородный айылный аймак | 17 511 | - | 17 511 |
| с. Пригородное | 8 910 | - | 8 910 |
| с. Озерное | 4 295 | - | 4 295 |
| с. Степное | 1 318 | - | 1 318 |
| с. Достук | 2 988 | - | 2 988 |
| Таш-Дебенский айылный аймак | 9 827 | - | 9 827 |
| с. Таш-Дебе | 7 390 | - | 7 390 |
| с. Заречное | 1 222 | - | 1 222 |
| с. Малиновка | 363 | - | 363 |
| с. Им. Суйменкула Чокморова | 852 | - | 852 |
| Таш-Мойнокский айылный аймак | 10 045 | - | 10 045 |
| с. Кой-Таш | 2 583 | - | 2 583 |
| с. Беш-Кюнгей | 3 880 | - | 3 880 |
| с. Горная Маевка | 894 | - | 894 |
| с. Кызыл-Бирдик | 781 | - | 781 |
| с. Подгорное | - | - | - |
| с. Прохладное | 574 | - | 574 |
| с. Таш-Мойнок | 1 333 | - | 1 333 |
| Жайылский район | 114 852 | 52 499 | 62 353 |
| г. Кара-Балта | 52 499 | 52 499 | - |
| Жайылский айылный аймак | 7 594 | - | 7 594 |
| с. Алексеевка | 6 616 | - | 6 616 |
| с. Жайыл | 978 | - | 978 |
| Кара-Сууский айылный аймак | 2 009 | - | 2 009 |
| с. Ставрополовка | 1 149 | - | 1 149 |
| с. Кара-Суу | 860 | - | 860 |
| Красновосточный айылный аймак | 5 153 | - | 5 153 |
| с. Калининское | 4 086 | - | 4 086 |
| с. Калдык | 515 | - | 515 |
| с. Кара-Дебе | 552 | - | 552 |
| Кызыл-Дыйканский айылный аймак | 3 626 | - | 3 626 |
| с. Петропавловка | 2 610 | - | 2 610 |
| с. Кызыл-Дыйкан | 1 016 | - | 1 016 |
| Ак-Башатский айылный аймак | 10 511 | - | 10 511 |

| | Все население | в том числе | |
|--------------------------------------|---------------|-------------|---------------|
| | | городское | сельское |
| с. Новониколаевка | 8 707 | - | 8 707 |
| с. Айдарбек | 545 | - | 545 |
| с. Ак-Башат | 993 | - | 993 |
| с. Арал | 266 | - | 266 |
| Полтавский айылный аймак | 6 838 | - | 6 838 |
| с. Полтавка | 5 341 | - | 5 341 |
| с. Малтабар | 496 | - | 496 |
| с. Орто-Суу | 1 001 | - | 1 001 |
| Суусамырский айылный аймак | 7 695 | - | 7 695 |
| с. Суусамыр | 3 180 | - | 3 180 |
| с. Кайсар | 347 | - | 347 |
| с. Первое Мая | 990 | - | 990 |
| с. Тунук | 919 | - | 919 |
| с. Кожомкул | 1 285 | - | 1 285 |
| с. Каракол | - | - | - |
| с. Кызыл-Ой | 974 | - | 974 |
| Сары-Кооский айылный аймак | 5 469 | - | 5 469 |
| с. Эриктуу | 823 | - | 823 |
| с. Алтын | 850 | - | 850 |
| с. Джекен | 669 | - | 669 |
| с. Джон-Арык | 842 | - | 842 |
| с. Ийри-Суу | 786 | - | 786 |
| с. Федоровка | 1 499 | - | 1 499 |
| Сары-Булакский айылный аймак | 2 017 | - | 2 017 |
| с. Сары-Булак | 1 292 | - | 1 292 |
| с. Монолдор | 725 | - | 725 |
| Сосновский айылный аймак | 6 139 | - | 6 139 |
| с. Сосновка | 6 139 | - | 6 139 |
| Степнинский айылный аймак | 1 983 | - | 1 983 |
| с. Степное | 1 983 | - | 1 983 |
| Талды-Булакский айылный аймак | 3 319 | - | 3 319 |
| с. Бексе-Джол | 1 386 | - | 1 386 |
| с. Кайырма | 799 | - | 799 |
| с. Бекитай | 1 134 | - | 1 134 |
| Кеминский район | 51 067 | 15 904 | 35 163 |
| г. Кемин | 8 679 | 8 679 | - |
| г. Орловка | 7 200 | 7 200 | - |
| пгт. Бордунский | 25 | 25 | - |
| Алмалинский айылный аймак | 3 427 | - | 3 427 |
| с. Кызыл-Суу | 1 643 | - | 1 643 |
| с. Алмалуу | 759 | - | 759 |
| с. Борду | 1 025 | - | 1 025 |

| | Все население | в том числе | |
|--|----------------|-------------|----------------|
| | | городское | сельское |
| Боролдойский айылный аймак | 2 075 | - | 2 075 |
| с. Боролдой | 2 075 | - | 2 075 |
| Джаны-Алышский айылный аймак | 2 163 | - | 2 163 |
| с. Джаны-Алыш | 2 163 | - | 2 163 |
| Ильичевский айылный аймак | 2 254 | - | 2 254 |
| с. Ильичевское | 1 143 | - | 1 143 |
| с. Джаны-Джол | 240 | - | 240 |
| с. Советское | 871 | - | 871 |
| Кара-Булакский айылный аймак | 2 784 | - | 2 784 |
| с. Кара-Булак | 977 | - | 977 |
| с. Алтымыш | 663 | - | 663 |
| с. Бейшеке | 1 074 | - | 1 074 |
| с. Чуйское | 70 | - | 70 |
| Кек-Ойрокский айылный аймак | 5 148 | - | 5 148 |
| с. Каинды | 1 438 | - | 1 438 |
| с. Кароол-Дебе | 1 543 | - | 1 543 |
| с. Тегирменти | 2 167 | - | 2 167 |
| А.Дуйшеевский айылный аймак | 3 185 | - | 3 185 |
| с. Кичи-Кемин | 3 185 | - | 3 185 |
| Кызыл-Октябрьский айылный аймак | 4 251 | - | 4 251 |
| с. Кызыл-Октябрь | 1 398 | - | 1 398 |
| с. Белый-Пикет | 1 095 | - | 1 095 |
| с. Джель-Арык | 277 | - | 277 |
| с. Дорожное | 385 | - | 385 |
| с. Кашкелен | 713 | - | 713 |
| с. Кыз-Кыя | - | - | - |
| с. Сасык-Булак | 167 | - | 167 |
| с. Ударник | 200 | - | 200 |
| с. Чолок | 16 | - | 16 |
| Чым-Коргонский айылный аймак | 5 294 | - | 5 294 |
| с. Чым-Коргон | 4 115 | - | 4 115 |
| с. Новомихайловка | 547 | - | 547 |
| с. Самансур | 632 | - | 632 |
| Чон-Кеминский айылный аймак | 3 903 | - | 3 903 |
| с. Шабдан | 1 784 | - | 1 784 |
| с. Калмак-Ашуу | 645 | - | 645 |
| с. Кызыл-Байрак | 237 | - | 237 |
| с. Тар-Суу | 621 | - | 621 |
| с. Торт-Куль | 616 | - | 616 |
| Ак-Тюзский айылный аймак | 679 | - | 679 |
| с. Ак-Тюз | 679 | - | 679 |
| Московский район | 100 929 | - | 100 929 |
| Ак-Сууский айылный аймак | 6 258 | - | 6 258 |
| с. Темен-Суу | 1 806 | - | 1 806 |

| | Все население | в том числе | |
|--------------------------------------|---------------|---------------|---------------|
| | | городское | сельское |
| с. Ак-Башат | 734 | - | 734 |
| с.Ак- Торпок | 426 | - | 426 |
| с. Бала-Айылчи | 898 | - | 898 |
| с .Кепер-Арык | 628 | - | 628 |
| с. Мураке | 687 | - | 687 |
| с. Чон-Арык | 1 079 | - | 1 079 |
| Александровский айылный аймак | 18 224 | - | 18 224 |
| с. Александровка | 15 055 | - | 15 055 |
| с. Беш-Орюк | 1 385 | - | 1 385 |
| с. Крупское | 1 784 | - | 1 784 |
| Беш-Терекский айылный аймак | 1 390 | - | 1 390 |
| с. Беш-Терек | 1 390 | - | 1 390 |
| Беловодский айылный аймак | 28 706 | - | 28 706 |
| с. Беловодское | 27 626 | - | 27 626 |
| с. Кош-Дебе | 1 080 | - | 1 080 |
| Петровский айылный аймак | 12 955 | - | 12 955 |
| с. Петровка | 11 779 | - | 11 779 |
| с. Заводское | 732 | - | 732 |
| с. Кызыл-Туу | 444 | - | 444 |
| Первомайский айылный аймак | 10 347 | - | 10 347 |
| с. Ак-Суу | 10 347 | - | 10 347 |
| Предтеченский айылный аймак | 2 306 | - | 2 306 |
| с. Предтеченка | 1 707 | - | 1 707 |
| с. Ан-Арык | 599 | - | 599 |
| Садовский айылный аймак | 10 486 | - | 10 486 |
| с. Садовое | 10 486 | - | 10 486 |
| Сретенский айылный аймак | 5 156 | - | 5 156 |
| с. Сретенка | 4 071 | - | 4 071 |
| с. Большевик | 348 | - | 348 |
| с. Заря | 737 | - | 737 |
| Телекский айылный аймак | 1 290 | - | 1 290 |
| с. Телек | 1 290 | - | 1 290 |
| Целинный айылный аймак | 1 738 | - | 1 738 |
| с. Кыз-Моло | 1 738 | - | 1 738 |
| Чапаевский айылный аймак | 2 073 | - | 2 073 |
| с. Спартак | 1 394 | - | 1 394 |
| с. Ак-Сеок | 329 | - | 329 |
| с. Маловодное | 350 | - | 350 |
| Панфиловский район | 48 879 | 10 006 | 38 873 |
| г. Каинды | 10 006 | 10 006 | - |
| Вознесенский айылный аймак | 5 937 | - | 5 937 |
| с. Вознесенка | 4 186 | - | 4 186 |
| с. Орто-Кайырма | 933 | - | 933 |
| с. Эркин-Сай | 818 | - | 818 |

| | Все население | в том числе | |
|---|----------------|---------------|----------------|
| | | городское | сельское |
| Кюрпюльдекский айылный аймак | 3 552 | - | 3 552 |
| с. Кюрпюльдек | 1 850 | - | 1 850 |
| с. Им. Кирова | 985 | - | 985 |
| с. Ровное | 717 | - | 717 |
| Ортоевский айылный аймак | 4 777 | - | 4 777 |
| с. Им. Тельмана | 1 841 | - | 1 841 |
| с. Букара | 1 017 | - | 1 017 |
| с. Кум-Арык | 1 919 | - | 1 919 |
| Айылный аймак Курама | 10 927 | - | 10 927 |
| с. Панфиловское | 8 456 | - | 8 456 |
| с. Джайылма | 823 | - | 823 |
| с. Орто-Арык | 934 | - | 934 |
| с. Эфинонос | 714 | - | 714 |
| Фрунзенский айылный аймак | 10 032 | - | 10 032 |
| с. Чалдыбар | 9 160 | - | 9 160 |
| с. Чолок-Арык | 358 | - | 358 |
| с. Чорголу | 514 | - | 514 |
| Чалдыбарский айылный аймак | 3 648 | - | 3 648 |
| с. Первомайское | 1 557 | - | 1 557 |
| с. Озерное | 355 | - | 355 |
| с. Октябрьское | 1 279 | - | 1 279 |
| с. Ойронду | 457 | - | 457 |
| Сокулукский район | 257 959 | 10 018 | 247 941 |
| г. Шопоков | 10 018 | 10 018 | - |
| Ат-Башынский айылный аймак | 12 475 | - | 12 475 |
| с. Манас | 5 042 | - | 5 042 |
| с. Ак-Джол | 4 965 | - | 4 965 |
| с. Лесное | 1 143 | - | 1 143 |
| с. Терг-Кель | 1 325 | - | 1 325 |
| Тош-Булакский айылный аймак | 3 053 | - | 3 053 |
| с. Тош-Булак | 2 265 | - | 2 265 |
| с. Берюлю | 743 | - | 743 |
| с. Четинди | 45 | - | 45 |
| Военно-Антоновский айылный аймак | 22 712 | - | 22 712 |
| с. Военно-Антоновка | 22 712 | - | 22 712 |
| Гавриловский айылный аймак | 10 933 | - | 10 933 |
| с. Гавриловка | 4 590 | - | 4 590 |
| с. Жангарач | 1 454 | - | 1 454 |
| с. Романовка | 3 327 | - | 3 327 |
| с. Шалта | 1 562 | - | 1 562 |
| Джаны-Джерский айылный аймак | 9 731 | - | 9 731 |
| с. Джаны-Джер | 6 383 | - | 6 383 |
| с. Верхневосточное | 832 | - | 832 |
| с. Западное | 1 170 | - | 1 170 |

| | Все население | в том числе | |
|---------------------------------------|---------------|-------------|---------------|
| | | городское | сельское |
| с. Зеленое | 365 | - | 365 |
| с. Нижневосточное | 981 | - | 981 |
| Джаны-Пахтинский айылный аймак | 7 296 | - | 7 296 |
| с. Джаны-Пахта | 3 993 | - | 3 993 |
| с. Ак-Кашат | 504 | - | 504 |
| с. Заря | 793 | - | 793 |
| с. Майское | 820 | - | 820 |
| с. Мирный | 1 186 | - | 1 186 |
| Камышановский айылный аймак | 3 189 | - | 3 189 |
| с. Камышановка | 3 189 | - | 3 189 |
| Асылбашский айылный аймак | 4 135 | - | 4 135 |
| с. Асылбаш | 3 118 | - | 3 118 |
| с. Кировское | 1 017 | - | 1 017 |
| Кунтууский айылный аймак | 9 022 | - | 9 022 |
| с. Кунтуу | 5 895 | - | 5 895 |
| с. Достук | 257 | - | 257 |
| с. Малая Шалта | 371 | - | 371 |
| с. Шалта | 1 914 | - | 1 914 |
| с. Чон-Джар | 585 | - | 585 |
| Айылный аймак им. Крупской | 17 476 | - | 17 476 |
| с. Сокулук | 14 897 | - | 14 897 |
| с. Арал Ближний | 1 148 | - | 1 148 |
| с. Арал Дальний | 331 | - | 331 |
| с. Первое Мая | 1 100 | - | 1 100 |
| Кызыл-Тууский айылный аймак | 10 804 | - | 10 804 |
| с. Кызыл-Туу | 6 336 | - | 6 336 |
| с. Кара-Сакал | 586 | - | 586 |
| с. Маловодное | 2 576 | - | 2 576 |
| с. Новое | 621 | - | 621 |
| с. Токбай | 685 | - | 685 |
| Нижнечуйский айылный аймак | 6 796 | - | 6 796 |
| с. Нижнечуйское | 2 887 | - | 2 887 |
| с. Мирное | 806 | - | 806 |
| с. Садовое | 1 551 | - | 1 551 |
| с. Северное | 1 139 | - | 1 139 |
| с. Степное | 239 | - | 239 |
| с. Талтак | 174 | - | 174 |
| Новопавловский айылный аймак | 74 440 | - | 74 440 |
| с. Новопавловка | 71 666 | - | 71 666 |
| с. Учкун | 2 774 | - | 2 774 |
| Сазский айылный аймак | 3 660 | - | 3 660 |
| с. Саз | 2 922 | - | 2 922 |
| с. Конуш | 738 | - | 738 |
| Орокский айылный аймак | 15 576 | - | 15 576 |

| | Все население | в том числе | |
|---------------------------------------|---------------|-------------|---------------|
| | | городское | сельское |
| с. Джал | 2 791 | - | 2 791 |
| с. Верхний Орок | 822 | - | 822 |
| с. Калтар | 175 | - | 175 |
| с. Кашка-Баш | 1 319 | - | 1 319 |
| с. Нижний Орок | 2 059 | - | 2 059 |
| с. Плодовое | 296 | - | 296 |
| с. Сарбан | 761 | - | 761 |
| с. Селекционное | 7 353 | - | 7 353 |
| Первомайский айылный аймак | 3 089 | - | 3 089 |
| с. Первомайское | 2 051 | - | 2 051 |
| с. Национальное | 847 | - | 847 |
| с. Им. Панфилова | 191 | - | 191 |
| Сокулукский айылный аймак | 15 918 | - | 15 918 |
| с. Сокулук | 15 918 | - | 15 918 |
| Фрунзенский айылный аймак | 12 087 | - | 12 087 |
| с. Им. Фрунзе | 5 430 | - | 5 430 |
| с. Комсомольское | 3 441 | - | 3 441 |
| с. Озерное | 948 | - | 948 |
| с. Студенческое | 2 268 | - | 2 268 |
| Айылный аймак им. Кайназаровой | 5 549 | - | 5 549 |
| с. Чат-Кель | 3 200 | - | 3 200 |
| с. Белек | 1 429 | - | 1 429 |
| с. Тюз | 920 | - | 920 |
| Чуйский район | 58 442 | - | 58 442 |
| Ак-Бешимский айылный аймак | 5 177 | - | 5 177 |
| с. Ак-Бешим | 3 103 | - | 3 103 |
| с. Джаны-Джол | 1 186 | - | 1 186 |
| с. Калыгул | 888 | - | 888 |
| Буранинский айылный аймак | 6 112 | - | 6 112 |
| с. Ден-Арык | 3 000 | - | 3 000 |
| с. Алга | 1 120 | - | 1 120 |
| с. Бурана | 713 | - | 713 |
| с. Мээнеткеч | 1 279 | - | 1 279 |
| Искринский айылный аймак | 5 568 | - | 5 568 |
| с. Кара-Дебе | 1 347 | - | 1 347 |
| с. Восточное | 129 | - | 129 |
| с. Джаны-Турмуш | 473 | - | 473 |
| с. Железнодорожное | 95 | - | 95 |
| с. Искра | 3 524 | - | 3 524 |
| Ибраимовский айылный аймак | 4 707 | - | 4 707 |
| с. Кошой | 1 830 | - | 1 830 |
| с. Кара-Ой | 545 | - | 545 |
| с. Кызыл-Аскер | 339 | - | 339 |

| | Все население | в том числе | |
|--|----------------|---------------|----------------|
| | | городское | сельское |
| с. Им. Ленина | 459 | - | 459 |
| с. Ленин-Джол | 838 | - | 838 |
| с. Талды-Булак | 696 | - | 696 |
| Кегетинский айылный аймак | 5 380 | - | 5 380 |
| с. Кегети | 2 604 | - | 2 604 |
| с. Арпа-Тектир | 574 | - | 574 |
| с. Акматбек | 175 | - | 175 |
| с. Советское | 1 183 | - | 1 183 |
| с. Им. Чапаева | 844 | - | 844 |
| Кош-Коргонский айылный аймак | 2 012 | - | 2 012 |
| с. Кош-Коргон | 2 012 | - | 2 012 |
| Онбир-Джылгинский айылный аймак | 5 754 | - | 5 754 |
| с. Прогресс | 2 176 | - | 2 176 |
| с. Кайырма | 901 | - | 901 |
| с. Маданият | 838 | - | 838 |
| с. Онбир-Джылга | 1 839 | - | 1 839 |
| Сайлыкский айылный аймак | 4 085 | - | 4 085 |
| с. Сайлык | 1 344 | - | 1 344 |
| с. Виноградное | 2 308 | - | 2 308 |
| с. Джаны-Чек | 433 | - | 433 |
| Чуйский айылный аймак | 17 542 | - | 17 542 |
| с. Чуй | 14 639 | - | 14 639 |
| с. Арал | 1 228 | - | 1 228 |
| с. Садовое | 1 675 | - | 1 675 |
| Шамшынский айылный аймак | 2 105 | - | 2 105 |
| с. Шамшы | 1 016 | - | 1 016 |
| с. Карагул | 76 | - | 76 |
| с. Кош-Кашат | 500 | - | 500 |
| с. Чон-Джар | 513 | - | 513 |
| Ысык-Атинский район | 156 816 | 23 249 | 133 567 |
| г. Кант | 23 249 | 23 249 | - |
| Ак-Кудукский айылный аймак | 4 579 | - | 4 579 |
| с. Кировское | 2 228 | - | 2 228 |
| с. Ак-Кудук | 553 | - | 553 |
| с. Котовское | - | - | - |
| с. Первомайское | 626 | - | 626 |
| с. Хун Чи (Часть) | 1 172 | - | 1 172 |
| Бирдикский айылный аймак | 2 587 | - | 2 587 |
| с. Бирдик | 2 331 | - | 2 331 |
| с. Хун Чи (Часть) | 256 | - | 256 |
| Ивановский айылный аймак | 18 261 | - | 18 261 |
| с. Ивановка | 18 261 | - | 18 261 |
| Нурманбетский айылный аймак | 6 047 | - | 6 047 |
| с. Нурманбет | 3 627 | - | 3 627 |

| | Все население | в том числе | |
|--|---------------|-------------|--------------|
| | | городское | сельское |
| с. Первомайское | 458 | - | 458 |
| с. Им. Алиаскара Токтоналиева | 1 962 | - | 1 962 |
| Джээкский айылный аймак | 5 519 | - | 5 519 |
| с. Дмитриевка | 3 920 | - | 3 920 |
| с. Им. Гагарина | 444 | - | 444 |
| с. Джээк | 1 155 | - | 1 155 |
| Кен-Булунский айылный аймак | 8 447 | - | 8 447 |
| с. Кен-Булун | 3 604 | - | 3 604 |
| с. Гидростроитель | 815 | - | 815 |
| с. Дружба | 2 113 | - | 2 113 |
| с. Чолпон | 1 915 | - | 1 915 |
| Интернациональный айылный аймак | 4 696 | - | 4 696 |
| с. Интернациональное | 4 192 | - | 4 192 |
| с. Джар-Башы | 504 | - | 504 |
| Иссык-Атинский айылный аймак | 6 317 | - | 6 317 |
| с. Алмалуу | 1 549 | - | 1 549 |
| с. Горная Серафимовка | 812 | - | 812 |
| с. Джогорку-Ичке-Суу | 87 | - | 87 |
| с. Ичке-Суу | 1 265 | - | 1 265 |
| с. Карагай-Булак | 753 | - | 753 |
| с. Норус | 368 | - | 368 |
| с. Таш-Башат | 131 | - | 131 |
| с. Тогуз-Булак | 553 | - | 553 |
| с. Уч-Эмчек | 799 | - | 799 |
| Краснореченский айылный аймак | 8 012 | - | 8 012 |
| с. Красная Речка | 8 012 | - | 8 012 |
| Логвиненковский айылный аймак | 8 387 | - | 8 387 |
| с. Новопокровка (часть) | 6 571 | - | 6 571 |
| с. Чон-Далы | 1 816 | - | 1 816 |
| Кочкорбаевский айылный аймак | 8 298 | - | 8 298 |
| с. Кенеш | 2 950 | - | 2 950 |
| с. Буденновка | 3 953 | - | 3 953 |
| с. Доктурбек Курманалиев | 1 395 | - | 1 395 |
| Люксембургский айылный аймак | 7 680 | - | 7 680 |
| с. Люксембург | 5 123 | - | 5 123 |
| с. Киршелк | 2 557 | - | 2 557 |
| Милянфанский айылный аймак | 5 562 | - | 5 562 |
| с. Милянфан | 5 562 | - | 5 562 |
| Сын-Ташский айылный аймак | 8 405 | - | 8 405 |
| с. Им. Тельмана | 1 216 | - | 1 216 |
| с. Ак-Сай | 768 | - | 768 |
| с. Жетиген | 978 | - | 978 |
| с. Кызыл-Арык | 50 | - | 50 |
| с. Отогон | 1 345 | - | 1 345 |

| | Все население | в том числе | |
|-------------------------------------|------------------|------------------|---------------|
| | | городское | сельское |
| с. Рот-Фронт | 1 397 | - | 1 397 |
| с. Советское | 926 | - | 926 |
| с. Сын-Таш | 1 725 | - | 1 725 |
| Новопокровский айылный аймак | 16 825 | - | 16 825 |
| с. Новопокровка (часть) | 16 718 | - | 16 718 |
| с. Ленинское | 11 | - | 11 |
| с. Сары-Джон | 96 | - | 96 |
| Юрьевский айылный аймак | 5 143 | - | 5 143 |
| с. Юрьевка | 5 081 | - | 5 081 |
| с. Ысык-Ата | 62 | - | 62 |
| Тузский айылный аймак | 4 397 | - | 4 397 |
| с. Туз | 2 481 | - | 2 481 |
| с. Дайырбек | 153 | - | 153 |
| с. Жайалма | 427 | - | 427 |
| с. Нижняя Серафимовка | 1 336 | - | 1 336 |
| Узун-Кырский айылный аймак | 4 405 | - | 4 405 |
| с. Джер-Казар | 1 318 | - | 1 318 |
| с. Дружба | 2 218 | - | 2 218 |
| с. Нижний Норус | 869 | - | 869 |
| г. Бишкек | 1 120 827 | 1 114 584 | 6 243 |
| Ленинский район | 265 451 | 265 451 | - |
| МТУ 1 | 40 606 | 40 606 | - |
| МТУ 2 | 59 087 | 59 087 | - |
| МТУ 3 | 52 544 | 52 544 | - |
| МТУ 4 | 56 922 | 56 922 | - |
| МТУ 5 | 56 292 | 56 292 | - |
| Октябрьский район | 316 745 | 316 745 | - |
| МТУ 6 | 79 480 | 79 480 | - |
| МТУ 7 | 32 014 | 32 014 | - |
| МТУ 8 | 40 719 | 40 719 | - |
| МТУ 9 | 32 757 | 32 757 | - |
| МТУ 10 | 65 105 | 65 105 | - |
| МТУ 11 | 66 670 | 66 670 | - |
| Первомайский район | 237 385 | 237 385 | - |
| МТУ 12 | 70 109 | 70 109 | - |
| МТУ 13 | 36 961 | 36 961 | - |
| МТУ 14 | 28 549 | 28 549 | - |
| МТУ 15 | 39 559 | 39 559 | - |
| МТУ 16 | 62 207 | 62 207 | - |
| Свердловский район | 283 981 | 283 981 | - |
| МТУ 17 | 60 400 | 60 400 | - |
| МТУ 18 | 53 560 | 53 560 | - |
| МТУ 19 | 44 980 | 44 980 | - |

| | Все население | в том числе | |
|---|----------------|----------------|---------------|
| | | городское | сельское |
| МТУ 20 | 48 500 | 48 500 | - |
| МТУ 21 | 76 541 | 76 541 | - |
| пгт. Чон-Арык | 11 022 | 11 022 | - |
| с. Орто-Сай | 6 243 | - | 6 243 |
| г. Ош | 353 080 | 315 881 | 37 199 |
| ТОС 1 | 29 807 | 29 807 | - |
| ТОС 2 | 57 785 | 57 785 | - |
| ТОС 3 | 50 076 | 50 076 | - |
| ТОС 4 | 71 456 | 71 456 | - |
| ТОС 5 | 44 182 | 44 182 | - |
| ТОС 6 | 62 575 | 62 575 | - |
| Айылы (села) в составе города Ош | 37 199 | - | 37 199 |
| с. Керме-Тоо | 2 273 | - | 2 273 |
| с. Арек | 2 417 | - | 2 417 |
| с. Джапалак | 4 921 | - | 4 921 |
| с. Кенеш | 4 539 | - | 4 539 |
| с. Озгур (часть) | 5 326 | - | 5 326 |
| с. Орке | 6 476 | - | 6 476 |
| с. Пятилетка | 2 079 | - | 2 079 |
| с. Телейкен (часть) | 4 178 | - | 4 178 |
| с. Тээке | 2 052 | - | 2 052 |
| с. Гулбаар-Толойкон | 1 564 | - | 1 564 |
| с. Алмалык | 1 374 | - | 1 374 |

¹ Закон Кыргызской Республики "О переименовании некоторых отдельных айыльных аймаков и сел Баткенской области Кыргызской Республики" от 14.11.2022г. № 105 вступил в силу с 1 января 2023 года.

**Таблица 5. Численность временно
отсутствующего населения**
(человек)

| | Всего |
|--|------------------|
| Численность постоянного населения | 6 936 156 |
| из них численность отсутствующего населения | 1 094 514 |
| в том числе: | |
| за пределами страны | 876 883 |
| в пределах страны | 217 631 |
| Численность лиц, отсутствующие в стране на момент переписи 1 год и более* | 199 409 |

* Данная категория лиц не включается в численность населения страны

**Таблица 6. Распределение временно отсутствующего населения
по причинам, времени и месту пребывания в 2022 г.
(человек)**

| | Всего | в том числе временно находящиеся на территории | | |
|---|------------------|---|------------------|------------------------|
| | | стран СНГ | стран вне СНГ | регионов республики |
| Кыргызская Республика всего | 1 094 514 | 872 874 | 4 009 | 217 631 |
| в том числе, временно отсутствующих по причинам: | | | | |
| работа | 964 630 | 855 156 | 2 449 | 107 025 |
| учеба | 41 365 | 1 777 | 771 | 38 817 |
| семейные обстоятельства | 77 372 | 14 177 | 644 | 62 551 |
| иное | 11 147 | 1 764 | 145 | 9 238 |
| временно отсутствующие менее месяца, по причинам: | 77 894 | 6 041 | 371 | 71 482 |
| работа | 59 431 | 4 695 | 201 | 54 535 |
| учеба | 6 148 | 93 | 49 | 6 006 |
| семейные обстоятельства | 9 575 | 1 015 | 69 | 8 491 |
| иное | 2 740 | 238 | 52 | 2 450 |
| временно отсутствующие от 1 месяца до 1 года, по причинам: | 1 016 620 | 866 833 | 3 638 | 146 149 |
| работа | 905 199 | 850 461 | 2 248 | 52 490 |
| учеба | 35 217 | 1 684 | 722 | 32 811 |
| семейные обстоятельства | 67 797 | 13 162 | 575 | 54 060 |
| иное | 8 407 | 1 526 | 93 | 6 788 |

Таблица 7. Распределение временно отсутствующего населения по полу и территории
(человек)

| | всего | | | в том числе временно отсутствующие | | |
|--------------------------------|------------------|------------------|------------------|------------------------------------|----------------|----------------|
| | оба пола | мужчины | женщины | оба пола | мужчины | женщины |
| Кыргызская Республика | 6 936 156 | 3 429 021 | 3 507 135 | 1 094 514 | 546 336 | 548 178 |
| Городское население | 2 408 183 | 1 145 302 | 1 262 881 | 313 087 | 148 769 | 164 318 |
| Сельское население | 4 527 973 | 2 283 719 | 2 244 254 | 781 427 | 397 567 | 383 860 |
| Баткенская область | 561 443 | 283 322 | 278 121 | 124 071 | 64 241 | 59 830 |
| Городское население | 131 627 | 64 751 | 66 876 | 28 873 | 14 334 | 14 539 |
| Сельское население | 429 816 | 218 571 | 211 245 | 95 198 | 49 907 | 45 291 |
| Джалал-Абадская область | 1 292 420 | 649 897 | 642 523 | 277 359 | 139 624 | 137 735 |
| Городское население | 328 047 | 163 627 | 164 420 | 60 609 | 29 808 | 30 801 |
| Сельское население | 964 373 | 486 270 | 478 103 | 216 750 | 109 816 | 106 934 |
| Иссык-Кульская область | 534 472 | 266 583 | 267 889 | 59 082 | 29 849 | 29 233 |
| Городское население | 145 510 | 70 897 | 74 613 | 7 941 | 3 959 | 3 982 |
| Сельское население | 388 962 | 195 686 | 193 276 | 51 141 | 25 890 | 25 251 |
| Нарынская область | 306 573 | 154 738 | 151 835 | 45 311 | 22 396 | 22 915 |
| Городское население | 41 681 | 20 254 | 21 427 | 3 896 | 1 934 | 1 962 |
| Сельское население | 264 892 | 134 484 | 130 408 | 41 415 | 20 462 | 20 953 |
| Ошская область | 1 439 633 | 724 501 | 715 132 | 245 620 | 124 876 | 120 744 |
| Городское население | 104 677 | 51 605 | 53 072 | 22 399 | 10 899 | 11 500 |
| Сельское население | 1 334 956 | 672 896 | 662 060 | 223 221 | 113 977 | 109 244 |
| Таласская область | 270 950 | 136 662 | 134 288 | 56 589 | 28 525 | 28 064 |
| Городское население | 41 067 | 20 109 | 20 958 | 2 528 | 1 221 | 1 307 |
| Сельское население | 229 883 | 116 553 | 113 330 | 54 061 | 27 304 | 26 757 |
| Чуйская область | 1 056 758 | 525 054 | 531 704 | 106 636 | 53 173 | 53 463 |
| Городское население | 185 109 | 89 119 | 95 990 | 12 061 | 6 004 | 6 057 |
| Сельское население | 871 649 | 435 935 | 435 714 | 94 575 | 47 169 | 47 406 |
| г. Бишкек | 1 120 827 | 507 502 | 613 325 | 157 569 | 72 069 | 85 500 |
| Городское население | 1 114 584 | 503 823 | 610 761 | 154 863 | 70 338 | 84 525 |
| Сельское население | 6 243 | 3 679 | 2 564 | 2 706 | 1 731 | 975 |
| г. Ош | 353 080 | 180 762 | 172 318 | 22 277 | 11 583 | 10 694 |
| Городское население | 315 881 | 161 117 | 154 764 | 19 917 | 10 272 | 9 645 |
| Сельское население | 37 199 | 19 645 | 17 554 | 2 360 | 1 311 | 1 049 |

**Таблица 8. Распределение временно проживающего населения
по причинам и времени проживания
(человек)**

| | Всего | в том числе по времени проживания | |
|---|----------------|---|---|
| | | временно проживающие менее месяца | временно проживающие от 1 месяца до 1 года |
| Кыргызская Республика - всего | 305 718 | 79 511 | 226 207 |
| в том числе, временно проживающих по причинам: | | | |
| работа | 60 828 | 17 008 | 43 820 |
| учеба | 63 148 | 7 995 | 55 153 |
| семейные обстоятельства | 148 021 | 37 183 | 110 838 |
| иное | 33 721 | 17 325 | 16 396 |

Таблица 9. Численность постоянного городского и сельского населения
по полу и территории
(человек)

| | 2009 | | | 2022 | | |
|--------------------------------|------------------|------------------|------------------|------------------|------------------|------------------|
| | оба пола | мужчины | женщины | оба пола | мужчины | женщины |
| Кыргызская Республика | 5 362 793 | 2 645 921 | 2 716 872 | 6 936 156 | 3 429 021 | 3 507 135 |
| Городское население | 1 827 136 | 863 002 | 964 134 | 2 408 183 | 1 145 302 | 1 262 881 |
| Сельское население | 3 535 657 | 1 782 919 | 1 752 738 | 4 527 973 | 2 283 719 | 2 244 254 |
| Баткенская область | 428 636 | 218 086 | 210 550 | 561 443 | 283 322 | 278 121 |
| Городское население | 103 810 | 52 101 | 51 709 | 131 627 | 64 751 | 66 876 |
| Сельское население | 324 826 | 165 985 | 158 841 | 429 816 | 218 571 | 211 245 |
| Джалал-Абадская область | 1 009 889 | 505 310 | 504 579 | 1 292 420 | 649 897 | 642 523 |
| Городское население | 228 301 | 109 798 | 118 503 | 328 047 | 163 627 | 164 420 |
| Сельское население | 781 588 | 395 512 | 386 076 | 964 373 | 486 270 | 478 103 |
| Иссык-Кульская область | 438 389 | 216 501 | 221 888 | 534 472 | 266 583 | 267 889 |
| Городское население | 125 992 | 58 960 | 67 032 | 145 510 | 70 897 | 74 613 |
| Сельское население | 312 397 | 157 541 | 154 856 | 388 962 | 195 686 | 193 276 |
| Нарынская область | 257 768 | 130 260 | 127 508 | 306 573 | 154 738 | 151 835 |
| Городское население | 38 925 | 18 993 | 19 932 | 41 681 | 20 254 | 21 427 |
| Сельское население | 218 843 | 111 267 | 107 576 | 264 892 | 134 484 | 130 408 |
| Ошская область | 1 104 248 | 556 566 | 547 682 | 1 439 633 | 724 501 | 715 132 |
| Городское население | 87 824 | 43 700 | 44 124 | 104 677 | 51 605 | 53 072 |
| Сельское население | 1 016 424 | 512 866 | 503 558 | 1 334 956 | 672 896 | 662 060 |
| Таласская область | 226 779 | 113 519 | 113 260 | 270 950 | 136 662 | 134 288 |
| Городское население | 33 773 | 16 195 | 17 578 | 41 067 | 20 109 | 20 958 |
| Сельское население | 193 006 | 97 324 | 95 682 | 229 883 | 116 553 | 113 330 |
| Чуйская область | 803 230 | 394 412 | 408 818 | 1 056 758 | 525 054 | 531 704 |
| Городское население | 144 063 | 66 621 | 77 442 | 185 109 | 89 119 | 95 990 |
| Сельское население | 659 167 | 327 791 | 331 376 | 871 649 | 435 935 | 435 714 |
| г. Бишкек | 835 743 | 387 319 | 448 424 | 1 120 827 | 507 502 | 613 325 |
| Городское население | 831 632 | 385 282 | 446 350 | 1 114 584 | 503 823 | 610 761 |
| Сельское население | 4 111 | 2 037 | 2 074 | 6 243 | 3 679 | 2 564 |
| г. Ош | 258 111 | 123 948 | 134 163 | 353 080 | 180 762 | 172 318 |
| Городское население | 232 816 | 111 352 | 121 464 | 315 881 | 161 117 | 154 764 |
| Сельское население | 25 295 | 12 596 | 12 699 | 37 199 | 19 645 | 17 554 |

Таблица 10. Удельный вес постоянного городского и сельского населения, мужчин и женщин по территории
(процентов)

| | 2009 | | | 2022 | | |
|--------------------------------|-------------|-------------|---|-------------|-------------|---|
| | мужчины | женщины | на 1000 женщин приходится мужчин, человек | мужчины | женщины | на 1000 женщин приходится мужчин, человек |
| Кыргызская Республика | 49,3 | 50,7 | 974 | 49,4 | 50,6 | 978 |
| Городское население | 47,2 | 52,8 | 895 | 47,6 | 52,4 | 907 |
| Сельское население | 50,4 | 49,6 | 1 017 | 50,4 | 49,6 | 1 018 |
| Баткенская область | 50,9 | 49,1 | 1 036 | 50,5 | 49,5 | 1 019 |
| Городское население | 50,2 | 49,8 | 1 008 | 49,2 | 50,8 | 968 |
| Сельское население | 51,1 | 48,9 | 1 045 | 50,9 | 49,1 | 1 035 |
| Джалал-Абадская область | 50,0 | 50,0 | 1 001 | 50,3 | 49,7 | 1 011 |
| Городское население | 48,1 | 51,9 | 927 | 49,9 | 50,1 | 995 |
| Сельское население | 50,6 | 49,4 | 1 024 | 50,4 | 49,6 | 1 017 |
| Иссык-Кульская область | 49,4 | 50,6 | 976 | 49,9 | 50,1 | 995 |
| Городское население | 46,8 | 53,2 | 880 | 48,7 | 51,3 | 950 |
| Сельское население | 50,4 | 49,6 | 1 017 | 50,3 | 49,7 | 1 012 |
| Нарынская область | 50,5 | 49,5 | 1 022 | 50,5 | 49,5 | 1 019 |
| Городское население | 48,8 | 51,2 | 953 | 48,6 | 51,4 | 945 |
| Сельское население | 50,8 | 49,2 | 1 034 | 50,8 | 49,2 | 1 031 |
| Ошская область | 50,4 | 49,6 | 1 016 | 50,3 | 49,7 | 1 013 |
| Городское население | 49,8 | 50,2 | 990 | 49,3 | 50,7 | 972 |
| Сельское население | 50,5 | 49,5 | 1 018 | 50,4 | 49,6 | 1 016 |
| Таласская область | 50,1 | 49,9 | 1 002 | 50,4 | 49,6 | 1 018 |
| Городское население | 48,0 | 52,0 | 921 | 49,0 | 51,0 | 959 |
| Сельское население | 50,4 | 49,6 | 1 017 | 50,7 | 49,3 | 1 028 |
| Чуйская область | 49,1 | 50,9 | 965 | 49,7 | 50,3 | 987 |
| Городское население | 46,2 | 53,8 | 860 | 48,1 | 51,9 | 928 |
| Сельское население | 49,7 | 50,3 | 989 | 50,0 | 50,0 | 1 001 |
| г. Бишкек | 46,3 | 53,7 | 864 | 45,3 | 54,7 | 827 |
| Городское население | 46,3 | 53,7 | 863 | 45,2 | 54,8 | 825 |
| Сельское население | 49,5 | 50,5 | 982 | 58,9 | 41,1 | 1 435 |
| г. Ош | 48,0 | 52,0 | 924 | 51,2 | 48,8 | 1 049 |
| Городское население | 47,8 | 52,2 | 917 | 51,0 | 49,0 | 1 041 |
| Сельское население | 49,8 | 50,2 | 992 | 52,8 | 47,2 | 1 119 |

Таблица 11. Численность постоянного населения в возрасте 15 лет и старше по полу и состоянию в браке в 2022 г.
(тыс. человек)

| | всего | мужчины | женщины |
|---|----------------|----------------|----------------|
| Население в возрасте 15 лет и старше | 4 645,7 | 2 252,0 | 2 393,7 |
| в том числе: | | | |
| никогда не состояли в браке | 1 502,4 | 820,2 | 682,2 |
| состоящие в браке: | 2 660,5 | 1 315,8 | 1 344,7 |
| зарегистрированном | 2 557,9 | 1 266,9 | 1 291,0 |
| незарегистрированном | 102,6 | 48,9 | 53,7 |
| вдовы | 264,1 | 40,7 | 223,4 |
| разведенные и разошедшиеся | 218,7 | 75,3 | 143,4 |

Таблица 12. Удельный вес численность постоянного населения в возрасте 15 лет и старше по полу и состоянию в браке
(в процентах к итогу)

| | всего | мужчины | женщины |
|---|--------------|----------------|----------------|
| 2009 | | | |
| Население в возрасте 15 лет и старше | 100 | 100 | 100 |
| в том числе: | | | |
| никогда не состояли в браке | 36,3 | 37,9 | 29,6 |
| состоящие в браке: | 57,3 | 54,4 | 47,6 |
| зарегистрированном | 53,2 | 49,6 | 43,1 |
| незарегистрированном | 4,1 | 4,8 | 4,5 |
| вдовы | 2,2 | 2,4 | 11,1 |
| разведенные и разошедшиеся | 4,2 | 5,3 | 11,7 |
| 2022 | | | |
| Население в возрасте 15 лет и старше | 100 | 100 | 100 |
| в том числе: | | | |
| никогда не состояли в браке | 32,3 | 36,4 | 28,5 |
| состоящие в браке: | 57,3 | 58,5 | 56,2 |
| зарегистрированном | 55,1 | 56,3 | 53,9 |
| незарегистрированном | 2,2 | 2,2 | 2,3 |
| вдовы | 5,7 | 1,8 | 9,3 |
| разведенные и разошедшиеся | 4,7 | 3,3 | 6,0 |

Таблица 13. Численность постоянного населения в возрасте 15 лет и старше по уровню образования
(человек)

| | Все население в возрасте 15 лет и старше | в том числе имеющие образование | | | | | | не имеет начального общего образования |
|-------------|--|---------------------------------|---------------------------------------|--------------------------|--|-----------------------------------|-----------------|--|
| | | высшее профессиональное | незаконченное высшее профессиональное | среднее профессиональное | среднее общее и начальное профессиональное образование | основное общее (неполное среднее) | начальное общее | |
| 2009 | 3 738 214 | 463 334 | 133 196 | 264 208 | 2 166 322 | 443 594 | 203 717 | 63 843 |
| 2022 | 4 645 714 | 1 139 609 | 223 266 | 816 873 | 1 792 558 | 442 062 | 182 194 | 49 152 |

Таблица 14. Удельный вес постоянного населения в возрасте 15 лет и старше по уровню образования
(процентов)

| | Все население в возрасте 15 лет и старше | в том числе имеющие образование | | | | | | не имеет начального общего образования |
|-------------|--|---------------------------------|---------------------------------------|--------------------------|--|-----------------------------------|-----------------|--|
| | | высшее профессиональное | незаконченное высшее профессиональное | среднее профессиональное | среднее общее и начальное профессиональное образование | основное общее (неполное среднее) | начальное общее | |
| 2009 | 100 | 12,4 | 3,6 | 7,1 | 58,0 | 11,9 | 5,4 | 1,7 |
| 2022 | 100 | 24,5 | 4,8 | 17,6 | 38,6 | 9,5 | 3,9 | 1,1 |

V. Методологические принципы

Согласно закону Кыргызской Республики «О переписи населения и жилищного фонда» (от 19 апреля 2008 года № 59, в последующих редакциях закона от 30 января 2014 года № 23 и от 6 июля 2016 года № 99), перепись населения в Кыргызской Республике проводится один раз в десять лет в сроки, приуроченные к очередному раунду всемирных переписей населения. Одновременно с переписью населения проводится перепись жилищного фонда.

Генеральной Ассамблеей ООН сроком очередного раунда определен 2020 год. Перепись населения и жилищного фонда Кыргызской Республики была намечена на март 2020 года. Однако из-за всемирной пандемии COVID-19, проведение переписи было отложено на неопределенный период. Затем, во исполнение постановления Кабинета Министров Кыргызской Республики от 22 октября 2021 года № 228 «О подготовке и проведении в 2022 году переписи населения и жилищного фонда в Кыргызской Республике», перепись населения и жилищного фонда на территории проведена с 25 марта по 3 апреля 2022 года, для отдаленных зон - с 23 апреля по 2 мая 2022 года.

Методологическая основа переписи разработана Нацстаткомом Кыргызской Республики с учетом международных рекомендаций и прошла экспертизу со стороны международных организаций - Фонда ООН в области народонаселения в Кыргызской Республике (ЮНФПА), а также Межгосударственного статистического комитета СНГ.

Переписная документация (перечень вопросов в переписных листах, а также Инструкция для переписчиков по заполнению переписной документации) утверждена постановлением Национального статистического комитета Кыргызской Республики (от 23 декабря 2021г. №16).

Программа переписи населения и жилищного фонда 2022 года

В ходе проведения переписи населения и жилищного фонда 2022 года использованы пять форм переписных листов (все формы подготовлены в электронном формате):

- Форма 1 «Переписной лист - Список лиц, подлежащих переписи».
- Форма 2 «Переписной лист - Население».
- Форма 3 «Переписной лист - Жилищный фонд».
- Форма 4 «Бывшие члены домохозяйства, в настоящее время проживающие за границей».
- Форма 5 «Временно пребывающие (проживающие) на территории Кыргызской Республики, находящиеся в учреждении коллективного проживания и др.».

Форма 1 «Переписной лист - Список лиц, подлежащих переписи» автоматически содержала адрес помещения и заполнялась при опросе респондентов, в нем проживающих.

Форма 2 «Переписной лист - Население» содержала вопросы, характеризующие демографические, экономические, образовательные и

географические признаки, и в нее вносились сведения только на одно опрашиваемое лицо. Если домохозяйство состояло из одного, двух, трех или более человек, то заполнялись, соответственно, одна, две, три и более форм 2.

Форма 3 «Переписной лист - Жилищный фонд» содержала вопросы, характеризующие состояние жилищного фонда.

Форма 4 «Бывшие члены домохозяйства, в настоящее время проживающие за границей» использовалась при переписи населения впервые. Информация собиралась о лицах, отсутствующих в стране 1 год и более. Сведения об этих респондентах, согласно рекомендации ООН, не включались в численность населения страны. Но поскольку Кыргызстан характеризуется высоким уровнем эмиграции, данная статистика необходима для дальнейшего анализа внешней миграции.

Форма 5 «Временно пребывающие (проживающие) на территории Кыргызской Республики, находящиеся в учреждении коллективного проживания и др.» также впервые использовалась при переписи населения. Форма 5 заполнялась на лиц, которые на дату переписи оказались в учреждениях коллективного проживания (гостиницах, гостевых домах, санаториях, домах отдыха и т.п.), а также в учреждениях другого типа (больницах, родильных домах, аэропортах, вокзалах и т.п.) и пребывали здесь менее 1 года.

Таким образом, в пяти формах переписных листов изложена программа переписи населения и жилищного фонда Кыргызской Республики 2022 года, разработанная с учетом потребностей страны, как на национальном, так и региональном уровнях, обеспечения сопоставимости с данными предыдущих переписей, проведенных на территории Кыргызской Республики, а также обеспечения международной сопоставимости данных. Но основным отличием переписи 2022 года от предыдущих является включение в программу переписи государств-членов СНГ и ЕАЭС модельного блока вопросов по трудовой деятельности и миграции, а также индикаторов Целей устойчивого развития (ЦУР).

Ответы на вопросы переписных листов по желанию опрашиваемого лица заполнялись на кыргызском или русском языке.

Метод переписи

При проведении переписи 2022 года, как и в ходе предыдущих переписей, был использован метод опроса населения. Сбор персональных данных осуществлялся переписным персоналом путем заполнения на мобильных телефонах переписной документации при обходе жилых помещений, в которых проживали (пребывали) респонденты, а также и нежилых строений, где могло проживать население.

Сбор персональных данных о событиях, произошедших после момента счета населения, не осуществлялся. Например, дети, родившиеся после момента счета населения, не переписывались, но на тех, кто умер к моменту прихода переписчика, но был жив на момент счета, составлялись переписные документы.

Опрос респондентов и заполнение информации о них также осуществлялись при посещении респондентами стационарных переписных участков в г. Бишкек, которые располагались в образованных инструкторских участках.

Персональные данные о респондентах, отсутствующих в течение срока проведения переписи населения по месту жительства (месту пребывания) или являющихся несовершеннолетними, сообщались совершеннолетними членами их домохозяйства.

Информация заполнялась переписным персоналом на основе персональных данных, сообщаемых респондентами, без их документального подтверждения.

Период переписи

Перепись населения и жилищного фонда проведена в период с 25 марта по 3 апреля 2022 года (за исключением отдаленных зон).

Опрос населения и заполнение переписной документации начался путем посещения жилых помещений и нежилых строений, где проживало население. Все сведения о населении, вносимые в переписные документы, собирались на одну дату: 00 часов 25 марта 2022 года - момент счета населения. В отдаленных зонах республики сбор сведений о населении проводился также по состоянию на 00 часов 25 марта 2022 года, хотя период заполнения переписных листов продолжался в течение 10 дней. Необходимость установления такого момента связана с непрерывным изменением численности и демографических характеристик населения вследствие рождений, смертей, перемены места жительства и др.

Категории переписываемого населения

Согласно Закону Кыргызской Республики «О переписи населения и жилищного фонда» и методологическим положениям о переписи, Записи в переписную

документацию производились на основе сведений, которые сообщались населением устно или письменно без документального подтверждения по месту фактического проживания, независимо от наличия прописки и ее характера, а также права на жилплощадь.

Согласно методологическим положениям, перепись лиц, находившихся на момент переписи вне места своего постоянного проживания, велась путем внесения в переписную документацию сведений как по месту постоянного жительства с отметкой о временном отсутствии, так и по месту временного проживания с отметкой о временном проживании.

В качестве постоянно проживающих подлежали переписи:

- Все постоянно (обычно) проживающие в Кыргызской Республике граждане Кыргызской Республики, иностранные граждане и лица без гражданства, находящиеся на момент счета населения по месту жительства (месту пребывания) на территории Кыргызской Республики.

- Постоянно проживающие, но временно отсутствующие в связи с выездом как в регионы республики, так и за границу в командировку, на работу,

а также на отдых, лечение или с другой целью, сроком до 1 года.

- Иностранцы граждане и лица без гражданства, которые прибыли в Кыргызскую Республику на работу, на учебу или с другой целью на срок 1 год и более. Кроме того, прибывшие в течение двенадцатимесячного периода, предшествовавшего дате переписи, с намерением проживать не менее 1 года, а также прибывшие в поисках убежища, но еще не получившие вид на жительство, если их пребывание в Кыргызстане составляло 1 год и более.

К временно проживающим относились лица, место постоянного (обычного) жительства которых находилось за пределами тех населенных пунктов, на территории которых данные лица проживали на момент счета населения, если их отсутствие в месте постоянного (обычного) жительства не превысило 1 года. Следует учесть, что лица, приехавшие на временную или сезонную работу в пределах Кыргызской Республики и проживавшие в данном населенном пункте более 1 года, к временно проживающим не относились и переписывались как постоянно (обычно) проживающее население.

Переписи не подлежали:

- Иностранцы граждане, являющиеся руководителями и сотрудниками дипломатических представительств, консульских учреждений и иных представительств иностранных государств в Кыргызской Республике, и проживающие с ними члены их домохозяйств.

- Иностранцы граждане, работающие в представительствах международных организаций в Кыргызской Республике, и члены их домохозяйств.

- Иностранцы граждане, прибывшие в Кыргызскую Республику в составе делегаций иностранных государств или международных организаций.

VI. Принятые сокращения

| | |
|---------------|---|
| Нацстатком КР | - Национальный статистический комитет Кыргызской Республики |
| ООН | - Организация Объединенных Наций |
| СНГ | - Содружество Независимых Государств |
| ГК СОАТЕ | - Государственный классификатор «Система обозначений объектов административно-территориальных и территориальных единиц Кыргызской Республики» |
| г. | - город |
| пгт. | - поселок городского типа |
| с. | - сельский населенный пункт (село) |
| МТУ | - муниципальное территориальное управление |
| ТОС | - территориальные общественные самоуправления |

КАТТОО БАРАГЫ – КАТТАЛА ТУРГАН АДАМДАРДЫН ТИЗМЕСИ ПЕРЕПИСНОЙ ЛИСТ - СПИСОК ЛИЦ, ПОДЛЕЖАЩИХ ПЕРЕПИСИ

УРМАТТУУ КАТТООЧУ!

Кыргыз Республикасында эл жана турак жай фондун каттоо «Эл жана турак жай фондун каттоо жөнүндө» Кыргыз Республикасынын 2008-жылдын 19-апрелиндеги № 59 Мыйзамынын негизинде жүргүзүлөт, ага ылайык эл каттоо милдеттүү түрдө болот, каттоо документацияларына кирген суроолор боюнча талап кылынган маалыматтарды жооп берип жаткан адамдар билдирүүдөн баш тарта албайт. Жооп берүүдөн баш тарткан учур болсо, алар Кыргыз Республикасынын мыйзамдарына ылайык жоопко тартылышат.

Эл жана турак жай фондун каттоонун жекече маалыматтары купуялуу болуп саналат, жайылтууга жатпайт жана Кыргыз Республикасынын мыйзамдарында белгиленген тартипте корголот. Каттоочу кызматкерлер толтурулган каттоо документтеринин мазмунун билдиришине тыюу салынат. Жарандар жөнүндөгү жекече маалыматтарды пайдалануу тартибин бузгандыгы үчүн каттоочу кызматкерлер Кыргыз Республикасынын мыйзамдарына ылайык жоопкерчиликке тартылат.

Каттоо документтерин толтурууда түшүнүксүз суроолор болсо, каттоо иш кагаздарын толтуруу боюнча каттоочулар (эсептөөчүлөр) үчүн Нускамага кайрылуу керек.

УВАЖАЕМЫЙ ПЕРЕПИСЧИК!

Перепись населения и жилищного фонда в Кыргызской Республике осуществляется на основании Закона Кыргызской Республики «О переписи населения и жилищного фонда» от 19 апреля 2008 года № 59, в соответствии с которым переписи населения носят обязательный характер, и опрашиваемые не могут отказаться от сообщения требуемых сведений по вопросам, включенным в переписную документацию. В случае отказа они несут ответственность в соответствии с законодательством Кыргызской Республики.

Персональные данные переписи населения и жилищного фонда являются конфиденциальными, не подлежат оглашению и охраняются в порядке, установленном законодательством Кыргызской Республики. Работникам переписи запрещается сообщать содержание заполненного переписного документа. За нарушение порядка использования персональных сведений о гражданах, работники переписи несут ответственность в соответствии с законодательством Кыргызской Республики.

В случае возникновения вопросов при заполнении переписной документации, обращайтесь к Инструкции для переписчиков (счетчиков) по заполнению переписной документации.

| | | | |
|---|--|---|---|
| Каттоо бөлүмүнүн № <i>№ переписного отдела</i> | Инструктордук участкадун № <i>№ инструкторского участка</i> | Эсептөө участкадун № <i>№ счетного участка</i> | Жашоочулардын тизмесинин № <i>№ списка проживающих</i> |
| | | | |

КМБнын коду - "Кадастр" мамлекеттик мекемеси
Код ЕНИ – Государственное учреждение "Кадастр"

| | | | | | | | | | | |
|---|---|---|---|---|---|---|---|---|---|---|
| — | — | — | — | — | — | — | — | — | — | — |
|---|---|---|---|---|---|---|---|---|---|---|

КМБнын коду - КР УСК
Код ЕНИ – НСК КР

| | | | | | | | | | | |
|---|---|---|---|---|---|---|---|---|---|---|
| — | — | — | — | — | — | — | — | — | — | — |
|---|---|---|---|---|---|---|---|---|---|---|

ТУРАК ЖАЙДЫН ДАРЕГИ АДРЕС ПОМЕЩЕНИЯ

| | | | |
|---|---|--|--------------------------|
| Облус Область | | Район Район | |
| Шаар Город | Шаар ичиндеги район Внутригородской район | Шаар тибиндеги кыштак (поселок) Поселок городского типа (поселок) | |
| Шаардагы кичи райондун, турак-жай массивинин, жаңы конуштун аталышы же номери Наименование или номер городского микрорайона, жилмассива, новостройки | | Айыл аймагы Айылный аймак | |
| Айыл Село (айыл) | Проспект, көчө, кыска көчө Проспект, улица, переулок | Үйдүн № № дома | Батирдин № № квартиры |
| Фамилиясы, аты, атасынын аты Фамилия, имя, отчество | | Мекеме Учреждение | |

Каттала турган адамдардын тизмеси

Список лиц, подлежащих переписи

| Турак жайдын чегиндеги жашоочулардын иреттик № | Турак жайдын чегиндеги үй чарбасынын иреттик № | Үй чарбасынын чегиндеги адамдын иреттик № | <p>Жеке үй чарбалары үчүн – Аты же Аты жана Атасынын аты</p> <p>Жамааттык жашоочу мекемелер үчүн - Аты жана Фамилиясы</p> | <p>Туруктуу (дайыма) жашайт/ Туруктуу (дайыма) жашайт бирок убактылуу жок/ Убактылуу келген (жашайт)/ (бланк 2-форма боюнча толтурулат)</p> | <p>Азыркы учурда чет өлкөдө жашаган үй чарбанын мурдагы мүчөлөрү (бланк 4-форма боюнча толтурулат)</p> | <p>Жамааттык жашоочу мекемелерге же башка мекемелерге келген адам (бланк 5-форма боюнча толтурулат)</p> |
|--|--|---|--|--|--|--|
| № п.п. лица в пределах помещения | № п.п. домохозяйства в пределах помещения | № п.п. лица в пределах домохозяйства | <p>Для частного домохозяйства – Имя или Имя и Отчество; Для учреждения коллективного проживания – Имя и Фамилия</p> | <p>Постоянно (обычно) проживает/ Постоянно (обычно) проживает, но временно отсутствует/ Временно пребывает (проживает)/ (заполняется бланк по ф.2)</p> | <p>Бывшие члены домохозяйства, в настоящее время проживающие за границей (заполняется бланк по ф.4)</p> | <p>Посетитель в учреждении коллективного проживания и др. учреждении (заполняется бланк по ф.5)</p> |
| 1 | 2 | 3 | 4 | 5 | 6 | 7 |
| 1 | | | | | | |
| 2 | | | | | | |
| 3 | | | | | | |
| 4 | | | | | | |
| 5 | | | | | | |
| 6 | | | | | | |
| 7 | | | | | | |
| 8 | | | | | | |
| 9 | | | | | | |
| 10 | | | | | | |
| 11 | | | | | | |
| 12 | | | | | | |
| 13 | | | | | | |
| 14 | | | | | | |

Көңүл бургула! Каттоо (суроо) барактарына статистикалык жана илимий максатты гана көздөгөн маалыматтар киргизилет. Каттоочу кызматкерлер толтурулган каттоо документтеринин мазмунун билдиришине тыюу салынат.

| | | | | | |
|--------------------|-----------------------------|-----------------------|----------------------------|--|---|
| Каттоо бөлүмүнүн № | Инструктордук участогунун № | Эсептөө участогунун № | Жашоочулардын тизмесинин № | Турак жайдын чегиндеги үй чарбасынын иреттик № (1-форманын 2-графасынан) | Үй чарбасынын чегиндеги адамдын иреттик № (1-форманын 3-графасынан) |
| | | | | | |

Көрсөтүлгөн жооптордун бир же бир нече кодорун тегеректегиле



| | | | | | | | | | |
|----------------------------|---|---|---|---|---|---|---|---|---|
| Цифраларды жазуунун үлгүсү | | | | | | | | | |
| 1 | 2 | 3 | 4 | 5 | 6 | 7 | 8 | 9 | 0 |

КАТТОО БАРАГЫ – КАЛК

| | |
|---|---|
| Аты, Атасынын аты | |
| 1. ҮЙ ЧАРБАСЫНДА БИРИНЧИ БОЛУП КӨРСӨТҮЛГӨН АДАМГА КАРАТА ТУУГАНДЫК ЖАГЫНАН ЖЕ БАШКА ЖАГЫНАН ЖАКЫНДЫГЫ: | |
| 1- биринчи болуп жазылган адам 2- аялы, күйөөсү 3- кызы, уулу 4- энеси, атасы 5- эже-сиңди, ага-ини 6- кайын эне, кайын ата 7- келини, күйөө баласы | 8- чоң атасы, чоң энеси, бабасы, чоң чоң энеси, чоң тай атасы, чоң тай энеси 9- кыз небере, эркек небере, чөбөрө 10 - башка туугандык жагы 11- тууган эмес 12- институционалдык мекемеде жашагандар |
| <i>Эгерде бул адамдын энеси (же атасы) аны менен бир үй чарбасында жашаса, анда 1-формадан ирээтттик номери, жооп берип жаткан адамдын энесинин (же атасынын) жазылган номери коюлсун</i> | |
| 2. СИЗДИН ЖЫНЫСЫҢЫЗ | |
| 1 - эркек | 2 - аял |
| 3. УБАКТЫЛУУ ЖОК БОЛГОНДУГУ ЖЕ УБАКТЫЛУУ ЖАШАП ЖАТКАНДЫГЫ ЖӨНҮНДӨ БЕЛГИ | |
| 1 - туруктуу (дайыма) жашайт 2 - туруктуу (дайыма) жашайт, бирок убактылуу жок убактылуу жашаган жайынын дареги (Кыргызстандагы райондун, шаардын аталышы же башка өлкөнүн аталышы) | |
| жок болгон убактысы: 1- 1 айдан аз, 2- 1 жылга чейин | |
| жок болгон себеби: 1- жумуш; 2- окуу; 3- үй-бүлөлүк шарты; 4- башка | |
| 3 - убактылуу жашайт туруктуу (дайыма) жашаган орду (Кыргызстандагы райондун, шаардын аталышы же башка өлкөнүн аталышы) | |
| туруктуу жашаган ордунда жок болгон убактысы: 1- 1 айдан аз 2- 1 жылга чейин. | |
| келген себеби: 1- жумуш; 2- окуу; 3- үй-бүлөлүк шарты; 4- башка | |
| 4. СИЗДИН ТУУЛГАН КҮНҮҢҮЗ | |
| күнү айы жылы | |
| <i>Толук жашын аныктагыла</i> | |
| 0-17 жаш курактагы балдар үчүн | |
| 5. СИЗДЕ ТУУЛГАНДЫГЫ ЖӨНҮНДӨ КҮБӨЛҮК (МЕТРИКА) БАРБЫ? | |
| 1 - ооба | 2 - жок 3 - жооп жок |
| 12 жаш жана андан жогорку курактагылар үчүн | |
| 6. СИЗДИН ҮЙ-БҮЛӨЛҮК АБАЛЫҢЫЗ | |
| 1 - никеде турган эмес 2 - катталган никеде турат 3 - катталбаган никеде турат | 4 - жесир/аялы өлгөн 5 - ажырашкан 6 - бирге жашабайт |
| <i>Эгерде 2- код же 3- код белгиленсе, аялынын (күйөөсүнүн) № 1-форманын 1-графасындагы № көрсөтүлсүн</i> | |
| 7. СИЗДИН УЛУТУҢУЗ | |
| • кыргыз (11) • казак (5) • орус (1) • тажик (12) | |
| • өзбек (4) • башка улут _____ | <i>кайсы улут, көрсөтүңүз</i> |
| 8. СИЗДИН ТУУЛГАН ӨЛКӨҢҮЗ? | |
| • Кыргыз Республикасы (417) • Казакстан (398) • Орусия (643) • Тажикстан (762) | |
| • Өзбекстан (860) • башка өлкө _____ | <i>өлкөнүн аталышын көрсөтүңүз</i> |
| 9. СИЗ КАЙСЫ ӨЛКӨНҮН ЖАРАНЫСЫЗ? | |
| • Кыргыз Республикасы (417) • Казакстан (398) • Орусия (643) • Тажикстан (762) | |
| • Өзбекстан (860) • башка өлкө _____ | <i>өлкөнүн аталышын көрсөтүңүз</i> |
| • жарандыгы жок (999) | |
| 10. ТИЛДИ БИЛҮҮСҮ | |
| 10.1 СИЗДИН ЭНЕ ТИЛИҢИЗ | |
| • кыргыз (11) • казак (5) • орус (1) • тажик (12) • өзбек (4) | |
| • башка тил _____ | <i>кайсы тил, көрсөтүлсүн</i> |

| | |
|---|---|
| 7 жаш жана андан жогорку курактагылар үчүн | |
| 10.2 КЫРГЫЗ ТИЛИН КАНЧАЛЫК ДЕҢГЭЭЛДЕ БИЛЕСИЗ? | |
| 1- эркин 2- жакшы 3- жетишээрлик 4- начар 5- билбейм | |
| 7 жаш жана андан жогорку курактагылар үчүн | |
| 10.3 ОРУС ТИЛИН КАНДАЙ БИЛЕСИЗ? | |
| 1- эркин 2- жакшы 3- жетишээрлик 4- начар 5- билбейм | |
| 10.4 БАШКА КАЙСЫ ТИЛДЕРДЕ, ӨЗҮҢҮЗДҮН ЭНЕ ТИЛИҢИЗДИ ЭСЕПКЕ АЛБАГАНДА, ЭРКИН СҮЙЛӨЙ АЛАСЫЗ? | |
| • өзбек (4) • казак (5) • тажик (12) • корей (168) • дунган (163) | |
| • англис (152) • кытай (167) • немис (171) • түрк (177) • француз (180) | |
| • билбейт (199) | |
| • башка тилдер (кайсы көрсөтүлсүн) _____ | |
| 18 жаш жана андан жогорку курактагылар үчүн | |
| 10.5 СИЗ ЖАҢСОО ТИЛИН БИЛЕСИЗБИ? | |
| 1 - ооба 2 - жок | |
| 11-бөлүк убактылуу жашагандарга толтурулбайт | |
| 11. МИГРАЦИЯ | |
| 11.1 БУЛ ШААРДА, ШААРЧАДА, ЖЕ БУЛ РАЙОНДУН АЙЫЛ ЖЕРИНДЕ СИЗ ТӨРӨЛГӨНДӨН БЕРИ ҮЗГҮЛТҮКСҮЗ ЖАШАЙСЫЗБИ? | |
| 1 - ооба → 12-суроого өтөсүз | |
| 2 - жок → ушул эл жашаган пунктка келген жыл – көрсөтүңүз | |
| <i>эгер Сиз 2021ж. апрелинде жана андан кечирээк келсеңиз, анда келген айы көрсөтүлсүн</i> | |
| 11.2 СИЗДИН МУРДАГЫ ЖАШАГАН ЖЕРИҢИЗ | |
| 1 - Кыргыз Республикасы → _____ | <i>шаардын райондун аталышын көрсөтүңүз</i> |
| 2 - башка өлкө → _____ | <i>өлкөнүн аталышын көрсөтүңүз</i> |
| 11.3 БУЛ КАЛКТУУ ПУНКТАК КЕЛИШИҢИЗДИН НЕГИЗГИ СЕБЕБИН КӨРСӨТҮҢҮЗ | |
| 1 - жумуш 6 - жашоо шартын өзгөртүү | |
| 2 - окуу 7 - баш калкалоо жай издөө | |
| 3 - үй бүлөлүк шарт 8 - экологиялык жагымсыз шарттар жана табигый кырсыктар | |
| 4 - медициналык дарылоо, реабилитация | 9 - башкалар |
| 5 - мурдагы жашаган ордуна кайтып келүү | |
| 11.4 СИЗ БАШКА ӨЛКӨДӨ ҮЗГҮЛТҮКСҮЗ 1 ЖЫЛ ЖАНА АНДАН КӨП ЖАШАДЫҢЫЗБИ? | |
| 1 - ооба → 11.5 - суроого өтүү | |
| 2 - жок → 12 - суроого өтүү | |
| 11.5 КЫРГЫЗ РЕСПУБЛИКАСЫНА ТУРУКТУУ ЖАШОО ҮЧҮН СИЗ КАЙСЫ ӨЛКӨДӨН КЕЛДИҢИЗ? | |
| • Казакстан (398) • Орусия (643) • Тажикстан (762) • Өзбекстан (860) | |
| • башка өлкө → кайсы өлкө, көрсөтүңүз _____ | |
| 11.6 КЫРГЫЗ РЕСПУБЛИКАСЫНА КЕЛГЕН (КАЙТЫП КЕЛГЕН) ЖЫЛЫҢЫЗ | |
| 11.7 КЫРГЫЗ РЕСПУБЛИКАСЫНА ТУРУКТУУ ЖАШОО ҮЧҮН КАЙТЫП КЕЛГЕН НЕГИЗГИ СЕБЕБИН КӨРСӨТҮҢҮЗ | |
| 1 - жумуш 6 - жашоо шартын өзгөртүү | |
| 2 - окуу 7 - баш калкалоо жай издөө | |
| 3 - үй бүлөлүк шарт 8 - экологиялык жагымсыз шарттар жана табигый кырсыктар | |
| 4 - медициналык дарылоо, реабилитация | 9 - башка себеп |
| 5 - мурдагы жашаган ордуна кайтып келүү | |
| 12. БИЛИМ АЛУУ ЖАНА ОКУУ | |
| 12.1 СИЗ ОКУГАНДЫ ЖАНА ЖАЗГАНДЫ БИЛЕСИЗБИ? | |
| 10 жаш жана андан жогорку курактагылар үчүн | |
| 1 - ооба 2 - жок | |
| 10 жаш жана андан жогорку курактагылар үчүн | |
| 12.2 СИЗДИН БИЛИМ ДЕҢГЭЭЛИҢИЗ | |
| <i>Алган билиминин эң жогорку деңгээлине жараша, бир эле вариантын белгилегиле</i> | |
| Жогорку кесиптик (жогорку): 1- бакалавр 2- адис 3- магистр | |
| 4- толук эмес жогорку кесиптик (бүтпөгөн жогорку) | |
| 5- орто кесиптик (орто атайын) | |
| 6- башталгыч кесиптик (кесиптик-техникалык) | |
| 7- орто (толук) жалпы | |
| 8- негизги жалпы (толук эмес орто) | |
| 9- башталгыч жалпы (башталгыч) | |
| 10- башталгыч жалпы билими жок (башталгыч билим) | |

Жогорку окуу жайынын билими барлар үчүн

12.3 СИЗДИН ИЛИМИЙ ДАРАЖАҢЫЗ БАРБЫ?

1 - илимдин кандидаты 2 - илимдин доктору 3 - жок

6 жаш жана андан жогорку курактагылар үчүн

12.4. АЗЫРКЫ УБАКЫТТА БИЛИМ АЛЫП ЖАТАСЫЗБИ?

1 - ооба 2 - жок → 12.5 - суроого өтүү

↓
Эгерде ооба болсо, билим берүү уюмунун тибин көрсөткүлө:

1-жогорку окуу жайынан кийинки кесиптик 4- башталгыч кесиптик
(аспирантура же докторантура) 5- жалпы билим берүүнүн бардык типтери
2- жогорку кесиптик 6- башка мектеп
3- орто кесиптик

1-7 жаштагы мектепке барбаган балдар үчүн

12.5. БАЛАҢЫЗ МЕКТЕПКЕ ЧЕЙИНКИ БИЛИМ БЕРҮҮ УЮМДАРГА БАРАБЫ?

1 - ооба 2 - жок → 12.6 - суроого өтүү

1-7 жаштагы мектепке чейинки уюмдарга барбаган балдар үчүн

12.6. БАЛА ЭРТЕ ОКУТУУДАН БАШКА ДАГЫ КАЙСЫ ПРОГРАММАЛАРЫ БОЮНЧА ОКУТУУЛАРЫНА БАРЫШАТ?

1 - ооба 2 - жок

5 жаш жана андан жогорку курактагы адамдар үчүн

13. ФУНКЦИОНАЛДЫК МҮМКҮНЧҮЛҮГҮ ЧЕКТЕЛГЕНДЕР

13.1 СИЗДЕ КӨРҮҮ БОЮНЧА КЫЙЫНЧЫЛЫКТАР БАРБЫ, КӨЗ АЙНЕКТИ ПАЙДАЛАНСАҢЫЗ ДАГЫ КЫЙЫНЧЫЛЫКТАР БАРБЫ?

1- эч кандай кыйынчылыктар жок 3- ооба, көп кыйынчылыктар бар

2- ооба, айрым кыйынчылыктар бар 4- такыр көрбөйм

13.2 СИЗ УГУУ АППАРАТЫН ПАЙДАЛАНСАҢЫЗ ДАГЫ, СИЗДЕ УГУУ БОЮНЧА КЫЙЫНЧЫЛЫКТАРЫҢЫЗ БАРБЫ?

1- эч кандай кыйынчылыктар жок 3- ооба, көп кыйынчылыктар бар

2- ооба, айрым кыйынчылыктар бар 4- такыр укпайм

13.3 СИЗДЕ БАСКАНДА ЖЕ ТЕПКИЧ МЕНЕН КӨТӨРҮЛҮП ЧЫгып БАРАТКАНДА КЫЙЫНЧЫЛЫКТАРЫҢЫЗ БАРБЫ?

1- эч кандай кыйынчылыктар жок 3- ооба, көп кыйынчылыктар бар

2- ооба, айрым кыйынчылыктар бар 4- такыр баса албайм

13.4 СИЗДЕ ЭСКЕ ТУТУУ ЖЕ КӨҢҮЛ ТОПТОО БОЮНЧА КЫЙЫНЧЫЛЫКТАРЫҢЫЗ БАРБЫ?

1- эч кандай кыйынчылыктар жок 3- ооба, көп кыйынчылыктар бар

2- ооба, айрым кыйынчылыктар бар 4- эч нерсени эске тута албайм жана көңүлүмдү топтой албайм

13.5 СИЗДЕ ӨЗҮҢҮЗДҮ ӨЗҮҢҮЗ КАРООДО КЫЙЫНЧЫЛЫКТАРЫҢЫЗ БАРБЫ (ӨЗҮН ӨЗҮ ТЕЙЛӨӨДӨ, ӨЗҮ ЖУУНУУГА ЖЕ КАЙРА КИЙИНГЕНИНЕ БАЙЛАНЫШТУУ)?

1- эч кандай кыйынчылыктар жок 3- ооба, көп кыйынчылыктар бар

2- ооба, айрым кыйынчылыктар бар 4- өзүмдү өзүм такыр тейлей албайм

13.6-караштуу суроо. 2020-2022 жылдарында COVID-19 ЖЕ (ВНЕБОЛЬНИЧНЫЙ) ПНЕВМОНИЯ ООРУСУ МЕНЕН ООРУДУҢУЗ БЕЛЕ?

18 жаш жана андан улуу курактагы адамдар үчүн берилет

1 - ооба 2 - жок → 14.1 - суроого өтүү

13.6.1- КАРАШТУУ СУРОО. СИЗ БУЛ ООРУ ТУУРАЛУУ МЕДИЦИНАЛЫК ЖАРДАМГА КАЙРЫЛДЫҢЫЗ БЕЛЕ?

1 - ооба 2 - жок

14. ЖАШОО КАРАЖАТТАРЫНЫН БУЛАКТАРЫ

14.1 АКЫРКЫ 12 АЙДЫН ИЧИНДЕ СИЗДЕ БОЛГОН БАРДЫК ЖАШОО КАРАЖАТТАРЫНЫН БУЛАКТАРЫН КӨРСӨТҮҢҮЗ

- жалданма жумуш
- өзүн өзү жумуштандыруу
- өзүнүн керектөөсү үчүн товар өндүрүү (жеке көмөкчү чарбаны кошкондо)
- мүлктү жалдоого же ижарага берүү, патенттен, автордук укуктан түшкөн киреше
- пенсия (майыптыгы боюнча пенсиядан башкасы)
- майыптыгы боюнча пенсия
- оорусу, кош бойлуулугу жана төрөгөндүгү боюнча жөлөк пул
- жумушсуздук боюнча жөлөк пул
- башка жөлөкпулдар жана жардам (жогоруда саналбагандардан башкасы)
- стипендия
- ссуда, жыйнаган акчаны пайдалануу, капиталды сатуу, акциялардан киреше
- туугандардын акча которуусу
- бирөөнүн багуусунда, башка адамдардан жардам, алименттер
- башка булак

14.2. САНАЛГАН БУЛАКТАРДЫН ИЧИНЕН КАЙСЫНЫСЫН ӨЗҮҢҮЗ ҮЧҮН НЕГИЗГИ ДЕП ЭСептейсиз

(14.1-суроолорунун ичинен)

15 бөлүм. 12 жаш жана андан жогорку курактагылар үчүн

15. ЖУМУШТУУЛУК ЖАНА ЖУМУШСУЗДУК

15.1. СИЗДИН 2022-ЖЫЛДЫН 18-МАРТЫНАН 24-МАРТЫНА ЧЕЙИН АКЫ ТӨЛӨНГӨН ЖЕ КИРЕШЕЛҮҮ БИР ЖУМУШУҢУЗ БАР БЕЛЕ?

(иш боюнча өргүү убагында убактылуу жок болушу, ооругандыгы, өргүмө, ж.б.у.с.)
1 - ооба 2 - жок → 15.6-суроого өтүү

15.2-15.5-суроолор эл каттоо башталганга чейин жумуштары бар адамдар үчүн (15.1-суроого «ооба» деп жооп бергендер үчүн)

15.2. НЕГИЗГИ ЖУМУШТА СИЗ КИМ БОЛУП САНАЛАСЫЗ?

1- жалданма жумушчу
2- жалданма эмес жумушта иштөөчү (өзүн жумуштандыруучу) →
2.1- жумуш берүүчү (жалданма жумушчуларды ишке тартып иштөөчү)

2.1.1 жалданма жумушчулардын саны көрсөтүлсүн

2.2- жекече негизде иштөөчү
2.3- өндүрүштүк кооперативдин мүчөсү
2.4- үй бүлөлүк ишканага жардам берүүчү

15.3 ЖУМУШТУН ЖАЙГАШКАН ОРДУ

Сиздин негизги ишиңиз Сиз түрүктүү жашаган калктуу пунктундабы?

1- ооба → 15.4-суроого өтүү

2- жок ↓

2.1 бул облустун башка калктуу пунктунда

2.2 Кыргызстандын башка облусунда (шаарында)

2.3 башка өлкөдө ↓

• Казакстан (398) • Орусия (643) • Түркия (792) • Түштүк Корея (410)

• башка өлкөдө _____ кайсы, көрсөтүңүз

15.4 СИЗ ИШТЕГЕН ИШКАНАНЫН, УЮМДУН ЭКОНОМИКАЛЫК ИШМЕРДИГИНИН ТҮРҮ

(экономикалык ишмердиктин түрүнүн толук аталышы)

15.5. КЫЗМАТЫ ЖЕ КЕСИБИ

(кызматынын, кесибинин же аткарган жумушунун толук аталышы)

15.6-суроого, 15.1-суроого «жок» деп жооп берген адамдар үчүн

15.6 СИЗ АКЫРКЫ АЙДЫН АРАЛЫГЫНДА ЖУМУШ ИЗДЕДИҢИЗБИ?

1 - ооба

2 - жок → Жумуш издебегендин себеби:

↓

15.6А - суроого өтүү

1- жумушту алдым, жана ага жакынкы 2 жуманын ичинде киришем

2- жумуш таптым жана жообун күтүп жатам

3- өзүмдүн иштеримди уюштуруу менен иштедим

4- сезондун башталышын күтүп жатам

5- башка себеп

15.6А ЭГЕРДЕ СИЗГЕ ЖУМУШ СУНУШТАЛСА, СИЗ АЛ ЖУМУШКА ЖАКЫНКЫ 2 ЖУМАНЫН ИЧИНДЕ КИРИШЕ АЛАТ БЕЛЕҢИЗ?

1 - ооба

2 - жок → Негизги бир себебин көрсөтүңүз:

1- күндүзгү окуу жайларга катышуу

2- пенсиядамын

3- ооруну адамды карайм

4- үй чарбасын алып барам жана/балдарды тарбиялайм

5- ден соолукка байланыштуу

6- башка себеп

16-бөлүк 6 жаш жана андан жогорку курактагылар үчүн

16. ЗАМАНБАП БАЙЛАНЫШ КАРАЖАТТАРЫН ПАЙДАЛАНУУ:

а) СИЗ МОБИЛДИК БАЙЛАНЫШТЫ ПАЙДАЛАНАСЫЗБИ?

1- ооба 2- жок

б)) ИНТЕРНЕТ ТҮЙҮНҮН ПАЙДАЛАНАСЫЗБИ?

1- ооба 2- жок

в) КОМПЬЮТЕРДИ /НОУТБУКТУ/ ПЛАНШЕТТИ ПАЙДАЛАНАСЫЗБИ?

1- ооба 2- жок

17-бөлүк 15 жаш жана андан жогорку курактагы аялдар үчүн, эркектер үчүн - 2-форма боюнча сурамжылоо аяктайт.

17. ТӨРӨТ БОЮНЧА

а) СИЗ КАНЧА БАЛА ТӨРӨДҮҢҮЗ ЭЛЕ?

Төрөлгөн балдардын жалпы санын жазгыла, өлүү төрөлгөн балдарды эсепке албастан.

балдардын саны _____ уулдар: _____ кыздар: _____

б) КАТТОО КҮНҮНӨ КАРАТА АЛАРДЫН КАНЧАСЫ ТИРҮҮ?

балдардын саны _____ уулдар: _____ кыздар: _____

ПОРТФЕЛДИН ЧЕГИНДЕГИ БЛАНКТЫН № _____

Внимание! В переписные листы (вопросники) включаются сведения, предназначенные исключительно для статистических и научных целей. Работникам переписи запрещается сообщать содержание заполненного переписного документа.

| | | | | | |
|----------------------|---------------------------|--------------------|----------------------|--|---|
| № переписного отдела | № инструкторского участка | № счетного участка | № списка проживающих | № п.п. домохозяйства из списка проживающих ф 1 в пределах помещения (из графы 2 Формы 1) | № п.п. лица в пределах домохозяйства из списка проживающих ф 1 (из графы 3 Формы 1) |
| | | | | | |

Обвести кружком один или несколько кодов предлагаемых ответов

Образец заполнения  

Образцы написания цифр

1 2 3 4 5 6 7 8 9 0

ПЕРЕПИСНОЙ ЛИСТ – НАСЕЛЕНИЕ

И. О.

1. РОДСТВЕННЫЕ ИЛИ ДРУГИЕ ОТНОШЕНИЯ С ЛИЦОМ, УКАЗАННЫМ ПЕРВЫМ В ДОМОХОЗЯЙСТВЕ:

- 1 - лицо, записанное первым 7 - невестка (сноха), зять
2 - жена, муж 8 - бабушка, дедушка, прабабушка, прадедушка
3 - дочь, сын 9 - внучка, внук, правнучка, правнук
4 - мать, отец 10 - другая степень родства, свойствá
5 - сестра, брат 11 - не родственник
6 - свекровь, свекор, теща, тесть 12 - проживающий в институциональном учреждении

Если мать (или отец) этого лица проживает с ним в одном домохозяйстве, то проставьте порядковый номер из Формы 1

№ матери (или отца) из графы 1 формы 1

2. ВАШ ПОЛ

- 1 - мужской 2 - женский

3. ОТМЕТКА О ВРЕМЕННОМ ОТСУТСТВИИ ИЛИ ВРЕМЕННОМ ПРОЖИВАНИИ

- 1 - Постоянно (обычно) проживает
2 - Постоянно (обычно) проживает, но временно отсутствует адрес места временного проживания (название района, города Кыргызстана или другой страны)
продолжительность отсутствия: 1 - менее 1-го месяца 2 - до 1 года
причина отсутствия: 1 - работа 2 - учеба 3 - семейные обстоятельства 4 - иное

3 - временно пребывает (проживает)

адрес места постоянного (обычного) проживания (название района, города Кыргызстана или другой страны)

продолжительность отсутствия в месте постоянного жительства: 1 - менее 1-го месяца 2 - до 1 года
причина пребывания: 1 - работа 2 - учеба 3 - семейные обстоятельства 4 - иное

4. ДАТА ВАШЕГО РОЖДЕНИЯ

число _____ месяц _____ год _____

Определить число исполнившихся лет _____

Для детей в возрасте 0-17 лет

5. ИМЕЕТСЯ ЛИ У ВАС СВИДЕТЕЛЬСТВО О РОЖДЕНИИ (МЕТРИКА)?

- 1 - да 2 - нет 3 - нет ответа

Для лиц в возрасте 12 лет и старше

6. ВАШЕ СЕМЕЙНОЕ ПОЛОЖЕНИЕ

- 1 - никогда не состоял(а) в браке 4 - вдовец, вдова
2 - состоит в зарегистрированном браке 5 - разведен(а)
3 - состоит в незарегистрированном браке 6 - разошелся(лась)

Если отмечен код 2 или 3, указать № жены (мужа) из графы 1 Формы 1

7. ВАША НАЦИОНАЛЬНОСТЬ

- кыргыз(ка) (11) • казах(шка) (5) • русский(кая) (1) • таджик(чка) (12)
• узбек(чка) (4) • другая национальность _____
укажите какая

8. В КАКОЙ СТРАНЕ ВЫ РОДИЛИСЬ?

- Кыргызская Республика (417) • Казахстан (398) • Россия (643) • Таджикистан (762)
• Узбекистан (860) • другая страна _____
укажите название страны

9. СТРАНА ВАШЕГО ГРАЖДАНСТВА

- Кыргызская Республика (417) • Казахстан (398) • Россия (643) • Таджикистан (762)
• Узбекистан (860) • другая страна _____
укажите название страны
• без гражданства (999)

10. ВЛАДЕНИЕ ЯЗЫКАМИ

10.1 ВАШ РОДНОЙ ЯЗЫК

- кыргызский (11) • казахский (5) • русский (1) • таджикский (12) • узбекский (4)
• другой язык _____
указать какой

Для лиц в возрасте 7 лет и старше

10.2 ВЛАДЕЕТЕ ЛИ ВЫ КЫРГЫЗСКИМ ЯЗЫКОМ?

- 1 - свободно 2 - хорошо 3 - достаточно 4 - плохо 5 - не владею

Для лиц в возрасте 7 лет и старше

10.3 ВЛАДЕЕТЕ ЛИ ВЫ РУССКИМ ЯЗЫКОМ?

- 1 - свободно 2 - хорошо 3 - достаточно 4 - плохо 5 - не владею

10.4 КАКИМИ ДРУГИМИ ЯЗЫКАМИ, КРОМЕ РОДНОГО, ВЫ СВОБОДНО ВЛАДЕЕТЕ?

- узбекский (4) • казахский (5) • таджикский (12) • корейский (168) • дунганский (163)
• английский (152) • китайский (167) • немецкий (171) • турецкий (177) • французский (180)
• не владеет (199)
• другие языки (указать какие) _____

Для лиц в возрасте 18 лет и старше

10.5 ВЛАДЕЕТЕ ЛИ ВЫ ЯЗЫКОМ ЖЕСТОВ?

- 1 - да 2 - нет

Раздел 11 на временно проживающих не заполняется

11. МИГРАЦИЯ

11.1 В ЭТОМ ГОРОДЕ, ПГТ. ИЛИ СЕЛЬСКОЙ МЕСТНОСТИ ЭТОГО РАЙОНА ВЫ ПРОЖИВАЕТЕ НЕПРЕРЫВНО С РОЖДЕНИЯ?

- 1 - да → переход к вопросу 12
2 - нет → укажите год прибытия в данный населенный пункт если Вы прибыли в апреле 2021г. и позднее, то укажите месяц прибытия

11.2 ВАШЕ ПРЕЖНЕЕ МЕСТО ЖИТЕЛЬСТВА

- 1 - Кыргызская Республика → _____
укажите название города, района
2 - другая страна → _____
укажите название страны

11.3 УКАЖИТЕ ОСНОВНУЮ ПРИЧИНУ, ПО КОТОРОЙ ВЫ ПРИБЫЛИ В ДАННЫЙ НАСЕЛЕННЫЙ ПУНКТ

- 1 - работа 6 - изменение жилищных условий
2 - учеба 7 - поиск убежища
3 - семейные обстоятельства 8 - экологическое неблагополучие и стихийные бедствия
4 - медицинское лечение, реабилитация 9 - другая причина
5 - возвращение на прежнее место жительства

11.4 ПРОЖИВАЛИ ЛИ ВЫ НЕПРЕРЫВНО 1 ГОД И БОЛЕЕ В ДРУГОЙ СТРАНЕ?

- 1 - да → переход к вопросу 11.5
2 - нет → переход к вопросу 12

11.5 ИЗ КАКОЙ СТРАНЫ ВЫ ПРИБЫЛИ В КЫРГЫЗСКУЮ РЕСПУБЛИКУ НА ПОСТОЯННОЕ МЕСТО ЖИТЕЛЬСТВА?

- Казахстан (398) • Россия (643) • Таджикистан (762) • Узбекистан (860)
• другая страна → укажите какая _____

11.6 ГОД ПРИБЫТИЯ (ВОЗВРАЩЕНИЯ) В КЫРГЫЗСКУЮ РЕСПУБЛИКУ

11.7 УКАЖИТЕ ОСНОВНУЮ ПРИЧИНУ, ПО КОТОРОЙ ВЫ ПРИБЫЛИ В КЫРГЫЗСКУЮ РЕСПУБЛИКУ НА ПОСТОЯННОЕ МЕСТО ЖИТЕЛЬСТВА

- 1 - работа 6 - изменение жилищных условий
2 - учеба 7 - поиск убежища
3 - семейные обстоятельства 8 - экологическое неблагополучие и стихийные бедствия
4 - медицинское лечение, реабилитация 9 - другая причина
5 - возвращение на прежнее место жительства

12. ОБРАЗОВАНИЕ И ОБУЧЕНИЕ

Для лиц в возрасте 10 лет и старше

12.1 УМЕЕТЕ ЛИ ВЫ ЧИТАТЬ И ПИСАТЬ?

- 1 - да 2 - нет

12.2 ВАШ УРОВЕНЬ ОБРАЗОВАНИЯ

- Отметьте только один вариант, соответствующий наивысшему уровню полученного образования
высшее профессиональное (высшее): 1 - бакалавр 2 - специалист 3 - магистр
4 - неполное высшее профессиональное (незаконченное высшее)
5 - среднее профессиональное (среднее специальное)
6 - начальное профессиональное (профессионально-техническое)
7 - среднее (полное) общее
8 - основное общее (неполное среднее)
9 - начальное общее (начальное)
10 - не имеет начального общего (начального образования)

Для лиц с послевузовским образованием

12.3 ИМЕЕТЕ ЛИ ВЫ УЧЕНУЮ СТЕПЕНЬ?

1 - кандидата наук 2 - доктора наук 3 - не имею

Для лиц в возрасте 6 лет и старше

12.4. ПОЛУЧАЕТЕ ЛИ ВЫ ОБРАЗОВАНИЕ В НАСТОЯЩЕЕ ВРЕМЯ?

1 - да 2 - нет → переход к вопросу 12.5

Если да, укажите тип образовательной организации:

1- послевузовское профессиональное (аспирантура или докторантура) 4- начальное профессиональное
2- высшее профессиональное 5- общеобразовательное всех типов
3- среднее профессиональное 6- иная школа

Для детей в возрасте 1-7 лет, не посещающих школы

12.5. ПОСЕЩАЕТ ЛИ РЕБЕНОК ДОШКОЛЬНУЮ ОБРАЗОВАТЕЛЬНУЮ ОРГАНИЗАЦИЮ?

1 - да 2 - нет → переход к вопросу 12.6

Для детей в возрасте 1-7 лет, не посещающих школы и дошкольную образовательную организацию

12.6. ПОСЕЩАЕТ ЛИ РЕБЕНОК КАКИЕ-ЛИБО ДРУГИЕ ПРОГРАММЫ РАННЕГО ОБУЧЕНИЯ?

1 - да 2 - нет

Для лиц в возрасте 5 лет и старше

13. ФУНКЦИОНАЛЬНЫЕ ОГРАНИЧЕНИЯ ВОЗМОЖНОСТЕЙ

13.1 У ВАС ЕСТЬ ТРУДНОСТИ СО ЗРЕНИЕМ ДАЖЕ ПРИ ПОМОЩИ ОЧКОВ?

1- нет никаких трудностей 3- да, много трудностей
2- да, некоторые трудности 4- не вижу совсем

13.2 У ВАС ЕСТЬ ТРУДНОСТИ СО СЛУХОМ, ДАЖЕ ЕСЛИ ВЫ ПОЛЬЗУЕТЕСЬ СЛУХОВЫМ АППАРАТОМ?

1- нет никаких трудностей 3- да, много трудностей
2- да, некоторые трудности 4- не слышу совсем

13.3 У ВАС ЕСТЬ ТРУДНОСТИ С ХОДЬБОЙ ИЛИ ПОДНЯТИЕМ ПО ЛЕСТНИЦЕ?

1- нет никаких трудностей 3- да, много трудностей
2- да, некоторые трудности 4- не могу ходить совсем

13.4 У ВАС ЕСТЬ ТРУДНОСТИ С ЗАПОМИНАНИЕМ ИЛИ КОНЦЕНТРАЦИЕЙ ВНИМАНИЯ?

1- нет никаких трудностей 3- да, много трудностей
2- да, некоторые трудности 4- не могу ничего запомнить и сконцентрироваться

13.5 У ВАС ЕСТЬ ТРУДНОСТИ ПО УХОДУ ЗА СОБОЙ (С САМООБСЛУЖИВАНИЕМ, НАПРИМЕР, СВЯЗАННЫЕ С УМЫВАНИЕМ ИЛИ ПЕРЕОДЕВАНИЕМ СЕБЯ)?

1- нет никаких трудностей 3- да, много трудностей
2- да, некоторые трудности 4- не могу себя обслуживать совсем

13.6 БОЛЕЛИ ЛИ ВЫ В 2020-2022 ГОДАХ COVID-19 ИЛИ ВНЕБОЛЬНИЧНОЙ ПНЕВМОНИЕЙ?

Задается для лиц в возрасте 18 лет и старше.

1 - да 2 - нет → переход к вопросу 14.1

13.6.1 ОБРАЩАЛИСЬ ЛИ ВЫ ПО ПОВОДУ ДАННОГО ЗАБОЛЕВАНИЯ ЗА МЕДИЦИНСКОЙ ПОМОЩЬЮ?

1 - да 2 - нет

14. ИСТОЧНИКИ СРЕДСТВ К СУЩЕСТВОВАНИЮ

14.1 УКАЖИТЕ ВСЕ ИМЕЮЩИЕСЯ У ВАС ИСТОЧНИКИ СРЕДСТВ К СУЩЕСТВОВАНИЮ ЗА ПОСЛЕДНИЕ 12 МЕСЯЦЕВ

1 - работа по найму
2 - самозанятость
3 - производство товаров для собственного потребления (включая личное подсобное хозяйство)
4 - сдача внаем или в аренду имущества, доход от патентов, авторских прав
5 - пенсия (кроме пенсии по инвалидности)
6 - пенсия по инвалидности
7 - пособие по болезни, беременности и родам
8 - пособие по безработице
9 - прочие пособия и помощь (не перечисленные выше)
10 - стипендия
11 - ссуды, использование сбережений, реализация капитала, доходы от акций
12 - денежные переводы родственников
13 - иждивение, помощь других лиц, алименты
14 - иной источник

14.2. ИЗ ПЕРЕЧИСЛЕННЫХ ИСТОЧНИКОВ УКАЖИТЕ, КАКОЙ СЧИТАЕТЕ ДЛЯ СЕБЯ ОСНОВНЫМ
(из вопроса 14.1)

Раздел 15 заполняется на лиц в возрасте 12 лет и старше, без временно проживающих

15. ЗАНЯТОСТЬ И БЕЗРАБОТИЦА

15.1. ИМЕЛИ ЛИ ВЫ КАКУЮ-ЛИБО ОПЛАЧИВАЕМУЮ РАБОТУ ИЛИ ДОХОДНОЕ ЗАНЯТИЕ С 18 ПО 24 МАРТА 2022 ГОДА?

(включая временное отсутствие по причине отпуска, болезни, отгула и т.д.)

1 - да 2 - нет → переход к вопросу 15.6

Вопросы 15.2-15.5 для лиц, имевших работу за неделю до начала переписи населения (ответивших «да» на вопрос 15.1)

15.2. КЕМ ВЫ ЯВЛЯЛИСЬ НА ОСНОВНОЙ РАБОТЕ?

1- наемный работник
2- работающий не по найму (самозанятый) →
2.1- работодатель (работающий с привлечением наемных работников)

2.1.1 укажите число наемных работников: [] [] [] [] [] [] [] [] [] []

2.2- работающий на индивидуальной основе

2.3- член производственного кооператива

2.4- помогающий на семейном предприятии

15.3 МЕСТО НАХОЖДЕНИЯ РАБОТЫ

Ваша основная работа находилась в том же населенном пункте, где Вы постоянно проживаете?

1- да → переход к вопросу 15.4

2- нет ↓

2.1 в другом населенном пункте этой же области

2.2 в другой области (городе) Кыргызстана

2.3 в другой стране ↓

• Казахстане (398) • России (643) • Турции (792) • Южной Кореи (410)

• в другой стране _____ укажите какой [] [] [] [] [] [] [] [] [] []

15.4 ВИД ЭКОНОМИЧЕСКОЙ ДЕЯТЕЛЬНОСТИ ПРЕДПРИЯТИЯ, ОРГАНИЗАЦИИ, ГДЕ ВЫ РАБОТАЕТЕ

(подробное название вида экономической деятельности)

15.5 ДОЛЖНОСТЬ ИЛИ ПРОФЕССИЯ

(подробное название должности, профессии или выполняемой работы)

Вопрос 15.6 для лиц, ответивших «нет» на вопрос 15.1

15.6 ИСКАЛИ ЛИ ВЫ РАБОТУ В ТЕЧЕНИЕ ПОСЛЕДНЕГО МЕСЯЦА

1 - да 2 - нет → Причина, по которой не искал работу:

↓
переход к вопросу 15.6А

1- получил(а) работу и приступаю к ней в ближайшие 2 недели
2- нашел(ла) работу и ожидаю ответа
3- занимался(лась) организацией собственного дела
4- ожидаю начала сезона
5- иная причина

15.6А ГОТОВЫ ЛИ ВЫ ПРИСТУПИТЬ К РАБОТЕ В ТЕЧЕНИЕ БЛИЖАЙШИХ 2-Х НЕДЕЛЬ?

1 - да 2 - нет → Укажите одну главную причину:

1- посещение дневных учебных заведений
2- нахожусь на пенсии
3- занимаюсь уходом за больным
4- занимаюсь ведением домашнего хозяйства и/или воспитанием детей
5- по состоянию здоровья
6- иная причина

Раздел 16 для лиц в возрасте 6 лет и старше

16. ИСПОЛЬЗОВАНИЕ СОВРЕМЕННЫХ СРЕДСТВ СВЯЗИ

а) пользуетесь ли Вы мобильной связью?

1- да 2- нет

б) пользуетесь ли Вы сетью интернет?

1- да 2- нет

в) пользуетесь ли Вы компьютером /ноутбуком /планшетом?

1- да 2- нет

Раздел 17 заполняется для женщин в возрасте 15 лет и старше, для мужчин - конец опроса по форме 2

17. РОЖДАЕМОСТЬ

а) СКОЛЬКО ДЕТЕЙ ВЫ РОДИЛИ?

Запишите общее число рожденных детей, не считая мертворожденных

число детей [] мальчики [] девочки []

б) СКОЛЬКО ДЕТЕЙ ЖИВЫ НА ДАТУ ПЕРЕПИСИ?

число детей [] мальчики [] девочки []



КАТТОО БАРАГЫ-ТУРАК ЖАЙ ФОНДУ

2021-ж. «23» декабрындагы №16 токтому менен бекитилди

Кыргыз Республикасынын Улуттук статистика комитетинин

| | | | |
|---|------------------|--------------------------------|---|
| I – БӨЛҮК – ТУРАК ЖАЙ КУРУЛУШУНА ТОЛТУРУЛАТ (1-5 ке чейинки суроолор) | | | |
| 1. Турак жай курулушунун түрлөрү | | | |
| 1- бир турак жай бирдиги бар курулуш | | | 2- суроого |
| 2- бирден көп турак жай бирдиги бар курулуш (көп батирлүү үй) | | | 6- суроого |
| 3- институционалдык мекеме | | | |
| 4- жатакана | | | |
| 5- мейманкана | | | |
| 6- бүтө элек турак жайдын курулушу | | | |
| 7- жарым жартылай бузулган турак жай курулушу | | | |
| 8- башка турак жай курулушу, убактылуу турак жайды кошкондо | | | |
| 9- башка курулуш | | | |
| 2. Кабаттуулугу | | | |
| 1- бир кабаттуу | 3 - 3-5 кабаттуу | 5 - 10 жана андан көп кабаттуу | |
| 2 - эки кабаттуу | 4 - 6-9 кабаттуу | | |
| 3. Турак жай курулушунун курулган мезгили | | | |
| <i>Кайра курууда, кошумча курууда, үстүнө курууда, үйдү кеңейтүүдө эксплуатацияга берүү жылы алгачкы курулуш башталган жылы эсептелет</i> | | | |
| 1 - 1946-ж. чейин | 2 - 1946 - 1960 | 3 - 1961-1970 | 4 - 1971-1980 |
| 5 - 1981-1990 | 6 - 1991-2000 | 7 - 2001 - 2010 | 8 - 2011-2015 |
| 9 - 2015-ж. кийин | 10 - белгисиз | | |
| 4. Үйдүн тышкы дубалынын негизги материалы | | | |
| 1 - кирпич, таш | | | 5 - саман, топурак |
| 2 - бетон, темирбетон, панель (монолит) | | | 6 - аралаш материал |
| 3 - күлдөн (шлактан) жасалган блок | | | 7 - башка |
| 4 - жыгач | | | 8 - белгисиз |
| 5. Жер титирөөгө туруктуулугу | | | |
| 1 - жер титирөөгө туруктуулугу эсепке алынып курулган | | | 3 - белгисиз |
| 2 - жер титирөөгө туруктуулугу эсепке алынбай курулган | | | |
| II – БӨЛҮК – ТУРАК ЖАЙГА ТОЛТУРУЛАТ (6-10го чейинки суроолор) | | | |
| 6. Турак жайдын ээлеген түрү | | | |
| 1- жеке турак үй | | | 7-суроого |
| 2- жеке турак үйдүн бөлүгү | | | |
| 3- өзүнчө батир | | | |
| 4- жалпы (коммуналдык) батир | | | III бөлүктүн 12-суроосуна өтүү |
| 5- жатаканадагы бөлмө (батир) | | | |
| 6- дачадагы үй | | | |
| 7- мейманканадагы жай | | | |
| 8- кары-картаңдар жана майыптар үй-интернатындагы, балдар үйүндөгү жана у. с. жайдын бөлүгү | | | 3-форма боюнча сурамжылоо аяктайт |
| 9- башка институционалдык мекемелердеги жайлардын бөлүгү | | | |
| 10- башка турак жай (убактылуу турак жай кошо) | | | |
| 11- жашоо үчүн пайдаланган, турак жай эмес, жай | | | |
| 7. Турак жайды ээлөө | | | |
| 1- туруктуу жашоого → 8-суроого өтүү | | | 3- ээлеген эмес → 3-форма боюнча, суроонун аягы |
| 2- убактылуу жашоого → 8-суроого өтүү | | | |

| | | | |
|---|----------------------|---|--|
| 8. Турак жайдын аянтынын өлчөмү (бүтүн чарчы метр менен) | | | |
| 1- жалпы | <input type="text"/> | 3 - анын ичинде башка максатка пайдалануу | <input type="text"/> |
| 2 - турак | <input type="text"/> | | |
| 9. Турак жайдын бөлмөлөрүнүн саны <input type="text"/> | | | |
| 10. ЖАШОО ҮЧҮН ПАЙДАЛАНУУЧУ ТУРАК ЖАЙДЫ ЖАКШЫРТУУНУН ТҮРЛӨРҮ | | | |
| 10.1 Электр менен жабдуунун булактары | | | |
| 1 - электр түйүнү | | | 3 - генератор |
| 2 - күн менен жылуучу батареялардын панели | | | 4 - электр тогу жок |
| 10.2 Газды берүүнүн булактары | | | |
| 1 - түйүн менен газ (жаратылыш) | | | 3 - биогаз |
| 2 - суюлтулган газ (баллондогу) | | | 4 - газ жок |
| 10.3 Жылытуунун типтери | | | |
| 1 - борбордук ЖЭБ аркылуу жылытуу | | | 4 - мештен жылытуу |
| 2 - от казандан жылытуу | | | 5 - айкалыштырылган жылытуунун түрлөрү |
| 3 - жекече орнотмолордон, от казандан жылытуу | | | 6 - жылытуу жок |
| 10.4 Суу менен жабдуу тутуму | | | |
| 1 - турак жайдагы суу түтүгү | | | 3 - суу менен жабдуунун башка түрлөрү (скважина, күдук же башка булак) |
| 2 - курулуштагы суу түтүгү гана | | | 4 - суу түтүгү жок |
| 10.5 Канализациялык тутум | | | |
| 1 - борбордук канализация | | | 3 - канализация жок |
| 2 - жекече канализация (септикти кошкондо) | | | |
| 10.6 Ажааткана | | | |
| 1 - турак үйдөгү жуулуп түрүүчү ажааткана | | | 3 - ажааткана жок |
| 2 - курулуштан тышкары ажааткананын башка түрү | | | |
| 10.7 Ысык суу менен камсыздоо | | | |
| 1 - борбордук ысык суу менен камсыздоо | | | 3 - ысык суу менен камсыздоо жок |
| 2 - жекече суу жылыткычтардан алынган ысык суу менен камсыздоо | | | |
| 10.8 Ванна жана (же) душ | | | |
| 1 - үйдөгү ванна жана (же) душ | | | 3 - ванна жана (же) душ жок |
| 2 - үйдөн сырткары ванна жана (же) душ | | | |
| 10.9 Мончо жана(же) сауна | | | |
| 1 - мончо, сауна | | | 2 - мончо, сауна жок |
| 10.10 Ашкана | | | |
| 1 - ашкана же үйдөгү же батирдеги ашкана бурчу | | | |
| 2 - ашкана же өзүнчө курулуштагы ашкана бурчу | | | |
| 3 - ашкана же ашкана бурчу жок | | | |
| 10.11 Тамак даярдоо үчүн жабдуу | | | |
| 1 - стационардык электр плитасы | | | 3 - стол үстүндөгү плита |
| 2 - газ плитасы же бышыруучу панель | | | 4 - плита жок |
| 10.12 Таштандыны чыгаруу системасы | | | |
| 1 - таштандыны өткөрүүчү түтүк гана | | | 3 - таштандыны атайын машина менен гана жыйнап кетүү |
| 2 - таштандыны үйдөн сырткары жерде чогултуучу жабдуулар гана | | | 4 - таштандыны аңга, үймөккө ж.б. ыргытуу |
| 11. Турак жайга болгон менчиктик формасы | | | |
| 1- жеке менчиктик укукка таандык | | | |
| 2- мамлекеттик менчикте турат | | | |
| 3- муниципалдык менчикте турат | | | |
| 4- жеке менчиктен ижарага алынган | | | |
| 5- менчиктин башка формасына таандык | | | |

| | | | |
|--|---|--------|--|
| III – БӨЛҮК – ҮЙ ЧАРБА ТУРАК ЖАЙГА ТОЛТУРУЛАТ (12-суроо) | | | |
| 12. ҮЙ ЧАРБА МҮЧӨЛӨРҮНҮН КОММУНИКАЦИЯЛЫК КАРАЖАТТАРЫНЫН БАР БОЛУШУ (аларга 2-ф. «Каттоо барагы – Калк» толтурулган) убактылуу жашагандарсыз | | | |
| <i>Сиздин үй-чарбада төмөнкүлөр барбы:</i> | | | |
| 1 - Компьютер/ноутбук/планшет | 1-ооба <input type="checkbox"/> | 2- жок | |
| компьютер/ноутбук/планшеттердин саны көрсөтүлсүн <input type="text"/> | | | |
| 2 - Интернет | 1- ооба | 2- жок | |
| 3 - Телекөрсөтүү | 1- ооба | 2- жок | |
| 4 - Телефон | 1- үй (стационардык) телефону гана; 2- мобилдик телефон гана; 3- телефондун эки түрү тең бар; 4- телефон таптакыр жок | | |



ПЕРЕПИСНОЙ ЛИСТ - ЖИЛИЩНЫЙ ФОНД

РАЗДЕЛ I – ЗАПОЛНЯЕТСЯ НА ЖИЛОЕ СТРОЕНИЕ (вопросы 1-5)

1. Тип жилого строения

| | |
|--|-------------|
| 1 - строение, имеющее одну жилищную единицу | к вопросу 2 |
| 2 - строение, имеющее более одной жилищной единицы (многоквартирный дом) | |
| 3 - институциональное учреждение | |
| 4 - общежитие | к вопросу 6 |
| 5 - гостиница | |
| 6 - незавершенное жилое строение | |
| 7 - частично разрушенное жилое строение | |
| 8 - другое жилое строение, включая временное жилье | |
| 9 - прочее строение | |

2. Этажность

| | | |
|-----------------|------------------|----------------------------|
| 1 - одноэтажное | 3 - 3-5 -этажное | 5 - 10- ти и более этажное |
| 2 - двухэтажное | 4 - 6-9 -этажное | |

3. Период постройки жилого строения
При перестройках, пристройках, надстройках, расширении дома годом ввода в эксплуатацию считается год первоначальной постройки

| | | | | |
|---------------|-----------------|---------------|----------------|-----------------|
| 1 - до 1946 | 2 - 1946 - 1960 | 3 - 1961-1970 | 4 - 1971-1980 | 5 - 1981-1990 |
| 6 - 1991-2000 | 7 - 2001 - 2010 | 8 - 2011-2015 | 9 - после 2015 | 10 - неизвестно |

4. Основной материал наружных стен дома

| | |
|--|------------------------|
| 1 - кирпич, камень | 5 - саман, глина |
| 2 - бетон, железобетон, панель (монолит) | 6 - смешанный материал |
| 3 - шлакоблок | 7 - иное |
| 4 - дерево | 8 - не известно |

5. Сейсмостойкость

| | |
|---|----------------|
| 1 - построено с учетом сейсмостойкости | 3 - неизвестно |
| 2 - построено без учета сейсмостойкости | |

РАЗДЕЛ II – ЗАПОЛНЯЕТСЯ НА ЖИЛОЕ ПОМЕЩЕНИЕ (вопросы 6-10)

6. Тип занимаемого жилого помещения

| | |
|--|-----------------------------------|
| 1- индивидуальный жилой дом | к вопросу 7 |
| 2- часть индивидуального жилого дома | |
| 3- отдельная квартира | переход к разделу III, вопросу 12 |
| 4- общая (коммунальная) квартира | |
| 5- комната (квартира) в общежитии | |
| 6- дачный дом | конец опроса по форме 3 |
| 7- помещение в гостинице | |
| 8- часть помещения в доме-интернате для престарелых и инвалидов, детском доме и т.п. | |
| 9- часть помещения в прочих институциональных учреждениях | |
| 10- другое жилое помещение (включая временное жилье) | |
| 11- нежилое помещение, используемое для проживания | |

7. Занятость жилого помещения

| | |
|--|--|
| 1- под постоянное проживание → переход к вопросу 8 | 3- не занято → конец опроса по форме 3 |
| 2- под временное проживание → переход к вопросу 8 | |

8. Размер площади жилого помещения (в целых квадратных метрах)

| | | | |
|-----------|--|---|--|
| 1- общая | <input type="text"/> <input type="text"/> <input type="text"/> | 3 - в том числе используется в других целях | <input type="text"/> <input type="text"/> <input type="text"/> |
| 2 - жилая | <input type="text"/> <input type="text"/> <input type="text"/> | | |

9. Число жилых комнат

10. ВИДЫ БЛАГОУСТРОЙСТВА ЖИЛОГО ПОМЕЩЕНИЯ, ИСПОЛЗУЕМОГО ДЛЯ ПРОЖИВАНИЯ

10.1 Источники электроснабжения

| | |
|------------------------------|--|
| 1 - электрическая сеть | 3 - генератор |
| 2 - панели солнечных батарей | 4 - отсутствие доступа к электричеству |

10.2 Источники подачи газа

| | |
|--------------------------------|-------------------------------|
| 1 - газ сетевой (природный) | 3 - биогаз |
| 2 - газ сжиженный (в баллонах) | 4 - отсутствие доступа к газу |

10.3 Тип отопления

| | |
|---|-----------------------------------|
| 1 - отопление центральное от ТЭЦ | 4 - печное отопление |
| 2 - отопление от котельной | 5 - комбинированный вид отопления |
| 3 - отопление от индивидуальных установок, котлов | 6 - отопление отсутствует |

10.4 Система водоснабжения

| | |
|----------------------------------|---|
| 1 - водопровод в жилище | 3 - другие виды водоснабжения (скважина, колодец или другой источник) |
| 2 - водопровод только в строении | 4 - водопровод отсутствует |

10.5 Канализационная система

| | |
|---|-----------------------------|
| 1 - центральная канализация | 3 - канализация отсутствует |
| 2 - индивидуальная канализация (включая септик) | |

10.6 Туалет

| | |
|--------------------------------------|------------------------|
| 1 - туалет со смывом в жилище | 3 - туалет отсутствует |
| 2 - туалет другого типа вне строения | |

10.7 Горячее водоснабжение

| | |
|--|---------------------------------------|
| 1 - центральное горячее водоснабжение | 3 - горячее водоснабжение отсутствует |
| 2 - горячее водоснабжение от индивидуальных водонагревателей | |

10.8 Ванна и (или) душ

| | |
|----------------------------------|-----------------------------------|
| 1 - ванна и (или) душ в жилище | 3 - ванна и (или) душ отсутствуют |
| 2 - ванна и (или) душ вне жилища | |

10.9 Баня и (или) сауна

| | |
|-----------------|-----------------------------|
| 1 - баня, сауна | 2 - баня, сауна отсутствуют |
|-----------------|-----------------------------|

10.10 Кухня

| |
|--|
| 1 - кухня или кухонный угол в доме или квартире |
| 2 - кухня или кухонный угол в отдельном строении |
| 3 - кухня или кухонный угол отсутствуют |

10.11 Оборудование для приготовления пищи

| | |
|---------------------------------------|-----------------------|
| 1 - электроплита стационарная | 3 - настольная плита |
| 2 - газовая плита или варочная панель | 4 - плита отсутствует |

10.12 Система удаления отходов

| | |
|------------------------------------|---|
| 1 - только мусоропровод | 3 - сбор мусора только спецмашиной |
| 2 - мусоросборники только вне дома | 4 - выброс мусора в ямы, на кучи и т.п. |

11. Форма собственности жилого помещения

| |
|---|
| 1 - принадлежит на правах частной собственности |
| 2 - находится в государственной собственности |
| 3 - находится в муниципальной собственности |
| 4 - арендовано у частного владельца |
| 5 - принадлежит к иной форме собственности |

РАЗДЕЛ III – ЗАПОЛНЯЕТСЯ НА ДОМОХОЗЯЙСТВО (вопрос 12)

12 НАЛИЧИЕ СРЕДСТВ КОММУНИКАЦИИ У ЧЛЕНОВ ДОМОХОЗЯЙСТВА (на которых заполнена ф. 2 «Переписной лист-Население», без временно проживающих)

Имеется ли в Вашем домохозяйстве:

1 - Компьютер/ноутбук/планшет 1- да 2- нет

указать число (в сумме) компьютеров/ноутбуков/планшетов

2 - Интернет 1- да 2- нет

3 - Телевидение 1- да 2- нет

4 - Телефон 1- только стационарный телефон; 2- только мобильный телефон; 3- доступ к обоим видам телефона; 4- нет телефона вообще

КЫРГЫЗ РЕСПУБЛИКАСЫНЫН УЛУТТУК СТАТИСТИКА КОМИТЕТИ
 КЫРГЫЗ РЕСПУБЛИКАСЫНДА 2022-ж. ЭЛ ЖАНА ТУРАК ЖАЙ ФОНДУН КАТТОО
 НАЦИОНАЛЬНЫЙ СТАТИСТИЧЕСКИЙ КОМИТЕТ КЫРГЫЗСКОЙ РЕСПУБЛИКИ
 ПЕРЕПИСЬ НАСЕЛЕНИЯ И ЖИЛИЩНОГО ФОНДА КЫРГЫЗСКОЙ РЕСПУБЛИКИ 2022г.

4 - ФОРМА
 Кыргыз Республикасынын
 Улуттук статистика комитетинин
 2021-ж. «23» декабрындагы №16 токтому менен бекитилди

| | | | | |
|----------------------|-----------------------------|------------------------|--|---|
| Каттоо бөлүмүнүн № | Инструктордук участооктун № | Эсептөө участоогунун № | Турак жайдагы жашоочулардын тизмесинин № | Турак жайдын чегиндеги адамдын катары (1-форманын 1-графасынан) № |
| № переписного отдела | № инструкторского участка | № счетного участка | № списка проживающих | № п.п. лица в пределах помещения (из графы 1 Формы 1) |
| | | | | |

Көрсөтүлгөн жооптордун бир же бир нече коddорун тегеректегиле
 Обвести кружком один или несколько коddов предлагаемых ответов
 Толтуруу үлгүсү **4**
 Образец заполнения

Утверждена постановлением Национального статистического комитета Кыргызской Республики от «23» декабря 2021 г. №16

ФОРМА-4

Цифраларды жазуунун үлгүсү
 Образцы написания цифр

| | | | | | | | | | |
|---|---|---|---|---|---|---|---|---|---|
| 1 | 2 | 3 | 4 | 5 | 6 | 7 | 8 | 9 | 0 |
|---|---|---|---|---|---|---|---|---|---|

КАТТОО БАРАГЫ – АЗЫРКЫ УЧУРДА ЧЕТ ӨЛКӨЛӨРДӨ ЖАШАГАН ҮЙ ЧАРБАНЫН МУРДАГЫ МҮЧӨЛӨРҮ
ПЕРЕПИСНОЙ ЛИСТ – БЫВШИЕ ЧЛЕНЫ ДОМОХОЗЯЙСТВА, В НАСТОЯЩЕЕ ВРЕМЯ ПРОЖИВАЮЩИЕ ЗА ГРАНИЦЕЙ

| | |
|--|---|
| Имя | Аты |
| 1. ПОЛ 1 - мужской 2 - женский | 1. ЖЫНЫСЫ 1 - эркек 2 - аял |
| 2. ДАТА РОЖДЕНИЯ число <input type="text"/> <input type="text"/> месяц <input type="text"/> <input type="text"/> год <input type="text"/> <input type="text"/> <input type="text"/> <input type="text"/> <i>Определить число исполнившихся лет</i> <input type="text"/> <input type="text"/> <input type="text"/> | 2. ТУУЛГАН КҮНҮ саны <input type="text"/> <input type="text"/> айы <input type="text"/> <input type="text"/> жылы <input type="text"/> <input type="text"/> <input type="text"/> <input type="text"/> Толук жашын аныктагыла <input type="text"/> <input type="text"/> <input type="text"/> |
| <i>Для лиц в возрасте 12 лет и старше</i> 3. СЕМЕЙНОЕ ПОЛОЖЕНИЕ 1 - никогда не состоял(а) в браке 4 - вдовец, вдова 2 - состоит в зарегистрированном браке 5 - разведен(а) 3 - состоит в незарегистрированном браке 6 - разошелся(лась) | <i>12 жаш жана андан жогорку курактагылар үчүн</i> 3. ҮЙ-БҮЛӨЛҮК АБАЛЫ 1 - никеде турган эмес 4 - аялы өлгөн, жесир 2 - катталган никеде турат 5 - ажырашкан 3 - катталбаган никеде турат 6 - бирге жашабайт |
| 4. НАЦИОНАЛЬНОСТЬ • кыргыз(ка) (11) • казах(шка) (5) • русский(кая) (1) • таджик(чка) (12) • узбек(чка) (4) • другая национальность <input type="text"/> <input type="text"/> <input type="text"/> <input type="text"/> <i>укажите какая</i> | 4. УЛУТУ • кыргыз (11) • казак (5) • орус (1) • тажик (12) • өзбек (4) • башка улут <input type="text"/> <input type="text"/> <input type="text"/> <input type="text"/> <i>кайсы улут экенин көрсөтүңүз</i> |
| 5. СТРАНА РОЖДЕНИЯ • Кыргызская Республика (417) • Казахстан (398) • Россия (643) • Таджикистан (762) • Узбекистан (860) • другая страна <input type="text"/> <input type="text"/> <input type="text"/> <input type="text"/> <i>укажите название страны</i> | 5. ТУУЛГАН ӨЛКӨСҮ • Кыргыз Республикасы (417) • Казакстан (398) • Орусия (643) • Тажикистан (762) • Өзбекстан (860) • башка өлкө <input type="text"/> <input type="text"/> <input type="text"/> <input type="text"/> <i>өлкөнүн аталышын көрсөтүңүз</i> |
| 6. СТРАНА ГРАЖДАНСТВА • Кыргызская Республика (417) • Казахстан (398) • Россия (643) • Таджикистан (762) • Узбекистан (860) • другая страна <input type="text"/> <input type="text"/> <input type="text"/> <input type="text"/> <i>укажите название страны</i> • без гражданства (999) | 6. КАЙСЫ ӨЛКӨНҮН ЖАРАНЫ • Кыргыз Республикасы (417) • Казакстан (398) • Орусия (643) • Тажикистан (762) • Өзбекстан (860) • башка өлкө <input type="text"/> <input type="text"/> <input type="text"/> <input type="text"/> <i>өлкөнүн аталышын көрсөтүңүз</i> • жарандыгы жок (999) |
| 7. ГОД ВЫЕЗДА ИЗ КЫРГЫЗСКОЙ РЕСПУБЛИКИ <input type="text"/> <input type="text"/> <input type="text"/> <input type="text"/> <i>указать год выбытия</i> | 7. КЫРГЫЗ РЕСПУБЛИКАСЫНАН КЕТКЕН ЖЫЛЫ <input type="text"/> <input type="text"/> <input type="text"/> <input type="text"/> <i>кеткен жылды көрсөткүлө</i> |
| 8. СТРАНА ПРОЖИВАНИЯ ЗА РУБЕЖОМ • Германия (276) • Италия (380) • Казахстан (398) • Южная Корея (410) • Россия (643) • Турция (792) • Узбекистан (860) • другая страна <input type="text"/> <input type="text"/> <input type="text"/> <input type="text"/> <i>укажите название страны</i> | 8. ЖАШАГАН ЧЕТ ӨЛКӨСҮ • Германия (276) • Италия (380) • Казакстан (398) • Түштүк Корея (410) • Орусия (643) • Туркия (792) • Өзбекстан (860) • башка өлкө <input type="text"/> <input type="text"/> <input type="text"/> <input type="text"/> <i>өлкөнүн аталышын көрсөтүңүз</i> |
| 9. ОСНОВНАЯ ПРИЧИНА ВЫБЫТИЯ ИЗ КЫРГЫЗСКОЙ РЕСПУБЛИКИ 1 - работа 2 - учеба 3 - семейные обстоятельства 4 - иное | 9. КЫРГЫЗ РЕСПУБЛИКАСЫНАН КЕТКЕН НЕГИЗГИ СЕБЕБИ 1 - жумуш 2 - окуу 3 - үй-бүлөлүк шарт 4 - башка |

ПОРТФЕЛДИН ЧЕГИНДЕГИ БЛАНКТЫН №
 № БЛАНКА В ПРЕДЕЛАХ ПОРТФЕЛЯ

| Каттоо бөлүмүнүн № | Инструктордук участкактун № | Эсептөө участкактун № | Турак жайдагы жашоочулардын тизмесинин № | Турак жайдын чегиндеги адамдын катары (1-форманын 1-графасынан) № |
|----------------------|-----------------------------|-----------------------|--|---|
| № переписного отдела | № инструкторского участка | № счетного участка | № списка проживающих | № п.п. лица в пределах помещения (из графы 1 Формы 1) |
| | | | | |

Көрсөтүлгөн жооптордун бир же бир нече коддорун тегеректегиле
Обвести кружком один или несколько кодов предлагаемых ответов
Толтуруу үлгүсү
Образец заполнения

Цифраларды жазуунун үлгүсү
Образцы написания цифр

1 2 3 4 5 6 7 8 9 0

КАТОО БАРАГЫ – КЫРГЫЗ РЕСПУБЛИКАСЫНЫН АЙМАГЫНДАГЫ ЖАМААТТЫК ЖАШООЧУ МЕКЕМЕЛЕРИНЕ УБАКТЫЛУУ ЖАШООГО КЕЛГЕНДЕР (ЖАШАГАНДАР) Ж.Б.
ПЕРЕПИСНОЙ ЛИСТ – ВРЕМЕННО ПРЕБЫВАЮЩИЕ (ПРОЖИВАЮЩИЕ) НА ТЕРРИТОРИИ КЫРГЫЗСКОЙ РЕСПУБЛИКИ, НАХОДЯЩИЕСЯ В УЧРЕЖДЕНИИ КОЛЛЕКТИВНОГО ПРОЖИВАНИЯ И ДР.

| | |
|---|---------------------------|
| Фамилия, Имя | |
| 1. ВАШ ПОЛ | |
| 1 - мужской | 2 - женский |
| 2. ДАТА ВАШЕГО РОЖДЕНИЯ | |
| число | месяц |
| год | |
| Определить число исполнившихся лет | |
| 3. МЕСТО ПОСТОЯННОГО (ОБЫЧНОГО) ПРОЖИВАНИЯ | |
| 1 - Кыргызская Республика → _____ укажите название города, района | |
| 2 - другая страна → _____ укажите какая | |
| Если в вопросе 3 местом постоянного (обычного) проживания указана страна, отметьте одну из следующих причин | |
| 4. ОСНОВНАЯ ПРИЧИНА ПРИБЫТИЯ В КЫРГЫЗСКУЮ РЕСПУБЛИКУ | |
| 1 - работа | 2 - учеба |
| 3 - туризм, отдых | 4 - лечение, реабилитация |
| 5 - семейные обстоятельства | 6 - иное |
| 5. СТРАНА ВАШЕГО РОЖДЕНИЯ | |
| • Кыргызская Республика (417) • Казахстан (398) • Россия (643) • Таджикистан (762) | |
| • Узбекистан (860) • другая страна _____ укажите название страны | |
| 6. СТРАНА ВАШЕГО ГРАЖДАНСТВА | |
| • Кыргызская Республика (417) • Казахстан (398) • Россия (643) • Таджикистан (762) | |
| • Узбекистан (860) • другая страна _____ укажите название страны | |
| • без гражданства (999) | |
| 7. ПРОДОЛЖИТЕЛЬНОСТЬ ПРЕБЫВАНИЯ В УЧРЕЖДЕНИИ | |
| 1 - менее 1 месяца | |
| 2 - 1 месяц и более, но менее 1 года | |

| | |
|---|-----------------------------|
| Фамилиясы, Аты | |
| 1. СИЗДИН ЖЫНЫСЫҢЫЗ | |
| 1 - эркек | 2 - аял |
| 2. СИЗДИН ТУУЛГАН КҮНҮҢҮЗ | |
| саны | айы |
| жылы | |
| Толук жашты | |
| аныктагыла | |
| 3. ТУРУКТУУ (ДАЙЫМА) ЖАШАГАН ОРДУ | |
| 1 - Кыргыз Республикасы → _____ шаардын райондун аталышын көрсөтүңүз | |
| 2 - башка өлкө → _____ кайсы, көрсөтүңүз | |
| Эгерде 3-суроодо туруктуу жашаган орду, өлкө деп көрсөтүлсө, төмөндөгү себептин бирин белгилегиле | |
| 4. КЫРГЫЗ РЕСПУБЛИКАСЫНА КЕЛГЕН НЕГИЗГИ СЕБЕБИ | |
| 1 - жумуш | 2 - окуу |
| 3 - саякаттоо, эс алуу | 4 - дарылануу, реабилитация |
| 5 - үй-бүлөлүк шарт | 6 - башка |
| 5. СИЗДИН ТУУЛГАН ӨЛКӨҢҮЗ | |
| • Кыргыз Республикасы (417) • Казахстан (398) • Орусия (643) • Таджикистан (762) | |
| • Өзбекстан (860) • башка өлкө _____ өлкөнүн аталышын көрсөтүңүз | |
| 6. СИЗ КАЙСЫ ӨЛКӨНҮН ЖАРАНЫСЫЗ | |
| • Кыргыз Республикасы (417) • Казахстан (398) • Орусия (643) • Таджикистан (762) | |
| • Өзбекстан (860) • башка өлкө _____ өлкөнүн аталышын көрсөтүңүз | |
| • жарандыгы жок (999) | |
| 7. МЕКЕМЕДЕ БОЛГОН УБАКТЫСЫ | |
| 1 - 1 айдан аз | |
| 2 - 1 ай жана андан көп, бирок 1 жылдан аз | |

**2022-ЖЫЛЫ КЫРГЫЗ РЕСПУБЛИКАСЫНЫН ЭЛ ЖАНА
ТУРАК ЖАЙ ФОНДУН КАТТОО**

**КАЛКТЫН НЕГИЗГИ СОЦИАЛДЫК-ДЕМОГРАФИЯЛЫК
МҮНӨЗДӨМӨЛӨРҮ**

**I КИТЕП
КНИГА I**

**ПЕРЕПИСЬ НАСЕЛЕНИЯ И ЖИЛИЩНОГО ФОНДА
КЫРГЫЗСКОЙ РЕСПУБЛИКИ 2022 ГОДА**

**ОСНОВНЫЕ СОЦИАЛЬНО-ДЕМОГРАФИЧЕСКИЕ
ХАРАКТЕРИСТИКИ НАСЕЛЕНИЯ**

Статистика жыйнагы
Статистический сборник

Жооптуу чыгаруучулар:
Ответственная за выпуск
Р.К. Чыныбаева

Тел.: (+996312) 325336,
625657

2023-ж. февралында басып чыгарууга кол коюлду
Подписано в печать: февраль 2023г.
Формат А4 189х1/8
Офсеттик басуу
Печать офсетная
Тираж 20 нуска
Тираж 20 экз.

Көлөм 23,5 б.б.
Объем 23,5 п.л.
Заказ № 29

Кыргыз Республикасынын Улуттук статистика комитетинин
Интеллектуалдык маалыматтар борбору
Полиграфиялык иштер бөлүмү
Отдел полиграфических работ
ЦИД Нацстаткома
Кыргызской Республики